


Bản đồ cảnh báo ngập lụt Thành phố Toyota

Asuke Khu vực trường THCS

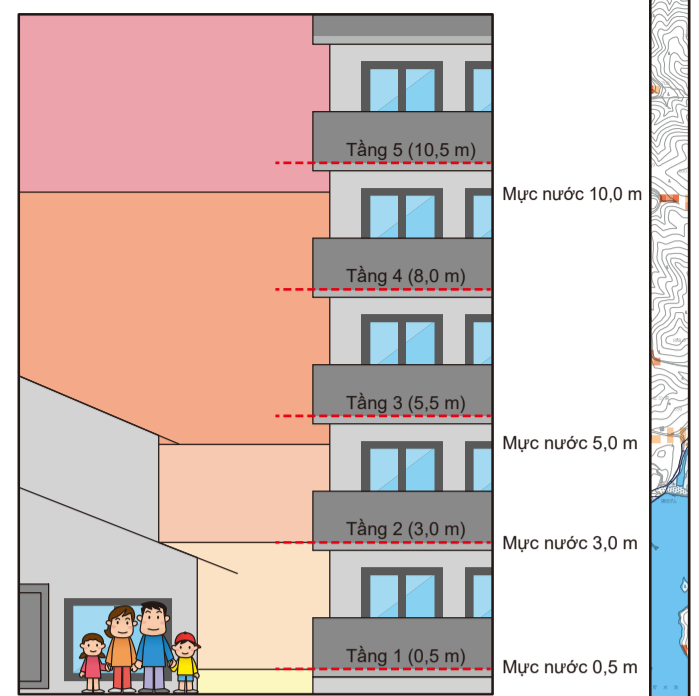
Hãy hành động để bảo vệ chính mình!

Tình trạng ngập lụt tối đa dự kiến

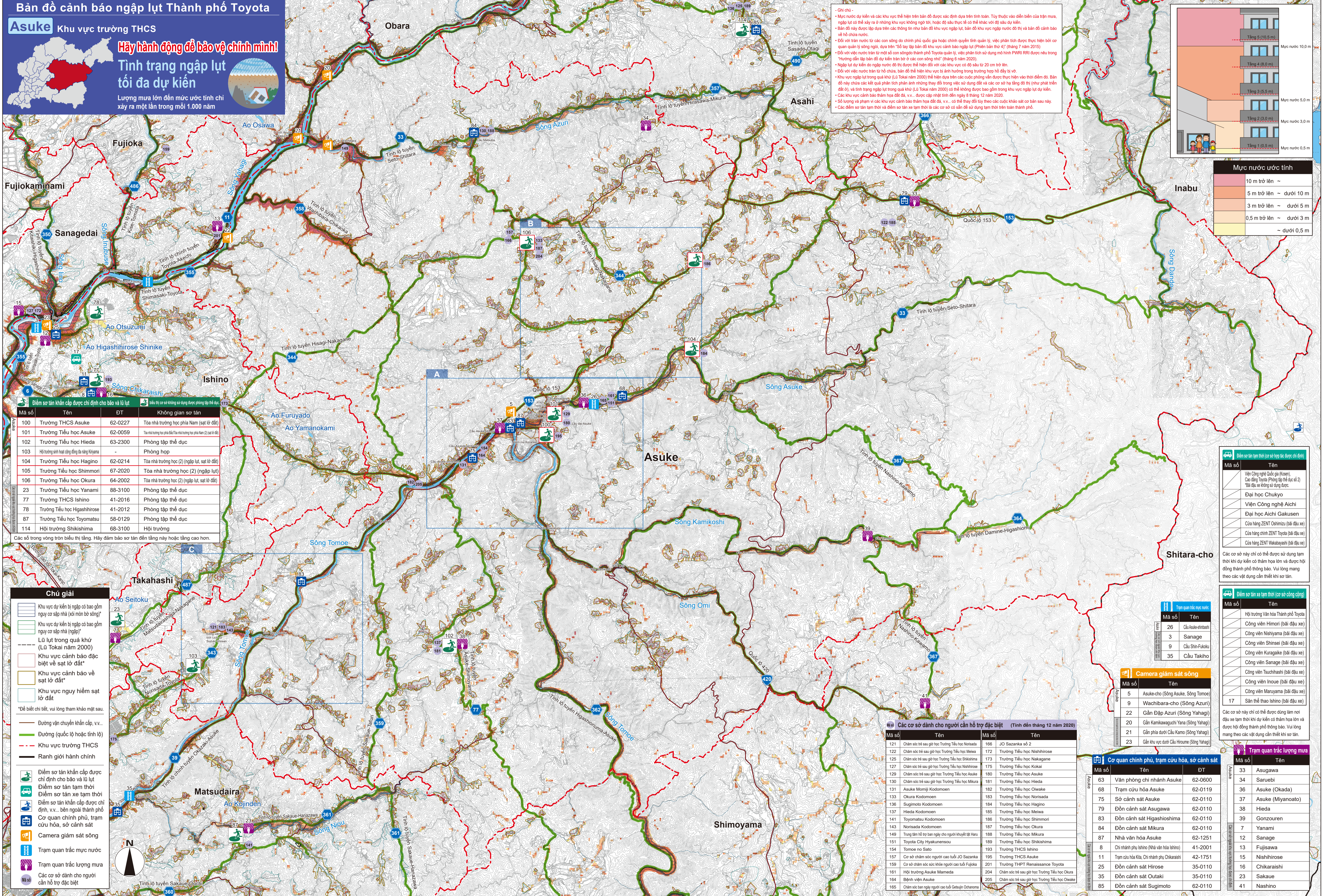
Lượng mưa lớn đến mức ước tính chi xảy ra một lần trong mỗi 1.000 năm



- Ghi chú -
- Mức nước dự kiến và các khu vực thể hiện trên bản đồ được xác định dựa trên tính toán. Tùy thuộc vào diễn biến của trận mưa, ngập lụt có thể xảy ra ở những khu vực không đồng đều, hoặc sâu hơn so với dự kiến.
- Bản đồ này được lập dựa trên các thông tin như bản đồ khu vực ngập lụt, bản đồ khu vực ngập nước đô thị và bản đồ cảnh báo về lũ chừa nước.
- Đối với trận nước từ các sông do chính phủ quốc gia hoặc chính quyền tỉnh quản lý, việc phân tích được thực hiện bởi cơ quan quản lý sông ngòi, dựa trên "Số tay lập bản đồ khu vực cảnh báo ngập lụt (Phiên bản thứ 4)" (tháng 7 năm 2015)
- Đối với việc nước tràn từ một số con sông thành phố Toyota quản lý, việc phân tích sử dụng mô hình PWRI RRI được nêu trong "Hướng dẫn lập bản đồ dự kiến tràn bờ ở các sông nhỏ" (tháng 6 năm 2020).
- Ngập lụt dự kiến do ngập nước đô thị được thể hiện đối với các khu vực có độ sâu từ 20 cm trở lên.
- Đối với việc nước tràn từ hồ chứa, bản đồ thể hiện khu vực bị ảnh hưởng trong trường hợp hồ đầy bị vỡ.
- Khu vực ngập lụt trong quá khứ (Lũ Tokai năm 2000) thể hiện dựa trên các cuộc phỏng vấn được thực hiện vào thời điểm đó. Bản đồ này chứa các kết quả phân tích phản ánh những thay đổi trong việc sử dụng đất và các cơ sở hạ tầng đô thị (như phát triển đất ở), và tình trạng ngập lụt trong quá khứ (Lũ Tokai năm 2000) có thể không được bao gồm trong khu vực ngập lụt dự kiến.
- Các khu vực cảnh báo thêm họa địa dư, v.v., được cập nhật tính đến ngày 8 tháng 12 năm 2020.
- Số lượng và phạm vi các khu vực cảnh báo thêm họa địa dư, v.v., có thể thay đổi tùy theo các cuộc khảo sát cơ bản sau này.
- Các điểm sơ tán tạm thời và điểm sơ tán xe tạm thời là các cơ sở sơ tán để sử dụng tạm thời trên toàn thành phố.



Mức nước ước tính	
10 m trở lên	-
5 m trở lên ~ dưới 10 m	-
3 m trở lên ~ dưới 5 m	-
0,5 m trở lên ~ dưới 3 m	-
-	dưới 0,5 m



Mã số	Tên	ĐT	Không gian sơ tán
100	Trường THCS Asuke	62-0227	Tòa nhà trường học phía Nam (sạt lở đất)
101	Trường Tiểu học Asuke	62-0059	Tòa nhà trường học phía Bắc (Tòa nhà trường học phía Nam (2) sạt lở đất)
102	Trường Tiểu học Hieda	63-2300	Phòng tập thể dục
103	Hội trường sinh hoạt cộng đồng đa năng Kiyama	-	Phòng họp
104	Trường Tiểu học Hagino	62-0214	Tòa nhà trường học (2) (ngập lụt, sạt lở đất)
105	Trường Tiểu học Shimimori	67-2020	Tòa nhà trường học (2) (ngập lụt)
106	Trường Tiểu học Okura	64-2002	Tòa nhà trường học (2) (ngập lụt, sạt lở đất)
23	Trường Tiểu học Yanami	88-3100	Phòng tập thể dục
77	Trường THCS Ishino	41-2016	Phòng tập thể dục
78	Trường Tiểu học Higashihirose	41-2012	Phòng tập thể dục
87	Trường Tiểu học Toyomatsu	58-0129	Phòng tập thể dục
114	Hội trường Shikishima	68-3100	Hội trường

Các số trong vòng tròn biểu thị tầng. Hãy đảm bảo sơ tán đến tầng này hoặc tầng cao hơn.

Chú giải

- Khu vực dự kiến bị ngập có bao gồm nguy cơ sập nhà (xôi mòn bờ sông)
- Khu vực dự kiến bị ngập có bao gồm nguy cơ sập nhà (ngập)
- Lũ lụt trong quá khứ (Lũ Tokai năm 2000)
- Khu vực cảnh báo đặc biệt về sạt lở đất*
- Khu vực cảnh báo về sạt lở đất*
- Khu vực nguy hiểm sạt lở đất

*Để biết chi tiết, vui lòng tham khảo mặt sau.

- Đường vận chuyển khẩn cấp, v.v..
- Đường (quốc lộ hoặc tỉnh lộ)
- Khu vực trường THCS
- Ranh giới hành chính

- Điểm sơ tán khẩn cấp được chỉ định cho bão và lũ lụt
- Điểm sơ tán tạm thời
- Điểm sơ tán xe tạm thời
- Điểm sơ tán khẩn cấp được chỉ định, v.v., bên ngoài thành phố
- Cơ quan chính phủ, trạm cứu hỏa, sở cảnh sát
- Camera giám sát sông
- Trạm quan trắc mực nước
- Trạm quan trắc lượng mưa
- Các cơ sở dành cho người cần hỗ trợ đặc biệt

Điểm sơ tán tạm thời (cơ sở hợp tác được chỉ định)

Mã số	Tên
1	Viện Công nghệ Quốc gia (Koenri)
2	Cao đẳng Toyota (Phong lập thể dục số 2)
3	Bãi đậu xe không sử dụng được
4	Đại học Chukyo
5	Viện Công nghệ Aichi
6	Đại học Aichi Gakusei
7	Cửa hàng ZENT Oshimizu (bãi đậu xe)
8	Cửa hàng chính ZENT Toyota (bãi đậu xe)
9	Cửa hàng ZENT Wakabayashi (bãi đậu xe)

Các cơ sở này chỉ có thể được sử dụng tạm thời khi dự kiến có thảm họa lớn và được hội đồng thành phố thông báo. Vui lòng mang theo các vật dụng cần thiết khi sơ tán.

Điểm sơ tán xe tạm thời (cơ sở công cộng)

Mã số	Tên
1	Hội trường Văn hóa Thành phố Toyota
2	Công viên Himori (bãi đậu xe)
3	Công viên Nishiyama (bãi đậu xe)
4	Công viên Shinsei (bãi đậu xe)
5	Công viên Kuragake (bãi đậu xe)
6	Công viên Sanage (bãi đậu xe)
7	Công viên Tsuchihashi (bãi đậu xe)
8	Công viên Inoue (bãi đậu xe)
9	Công viên Maruyama (bãi đậu xe)
10	Sân thể thao Ishino (bãi đậu xe)

Các cơ sở này chỉ có thể được dùng làm nơi đậu xe tạm thời khi dự kiến có thảm họa lớn và được hội đồng thành phố thông báo. Vui lòng mang theo các vật dụng cần thiết khi sơ tán.

Trạm quan trắc mực nước

Mã số	Tên
26	Cầu Asuke-shinbashi
3	Sanage
9	Cầu Shin-Fukoku
35	Cầu Takiho

Camera giám sát sông

Mã số	Tên
5	Asuke-cho (Sông Asuke, Sông Tomoe)
9	Wachibara-cho (Sông Azumi)
22	Gần Đập Azumi (Sông Yahagi)
20	Gần Kamakawaguchi Yana (Sông Yahagi)
21	Gần phía dưới Cầu Kamo (Sông Yahagi)
23	Gần khu vực dưới Cầu Hirose (Sông Yahagi)

Các cơ sở dành cho người cần hỗ trợ đặc biệt (Tính đến tháng 12 năm 2020)

Mã số	Tên	Mã số	Tên
121	Chăm sóc trẻ sau giờ học Trường Tiểu học Nomada	166	JO Sazanka số 2
122	Chăm sóc trẻ sau giờ học Trường Tiểu học Meawa	172	Trường Tiểu học Nishihirose
125	Chăm sóc trẻ sau giờ học Trường Tiểu học Shikishima	173	Trường Tiểu học Nakagane
127	Chăm sóc trẻ sau giờ học Trường Tiểu học Nishihirose	175	Trường Tiểu học Kokai
129	Chăm sóc trẻ sau giờ học Trường Tiểu học Asuke	180	Trường Tiểu học Asuke
130	Chăm sóc trẻ sau giờ học Trường Tiểu học Mikura	181	Trường Tiểu học Hieda
131	Asuke Momiji Kodomoen	182	Trường Tiểu học Oiwake
133	Okura Kodomoen	183	Trường Tiểu học Norisada
136	Sugimoto Kodomoen	184	Trường Tiểu học Hagino
137	Hieda Kodomoen	185	Trường Tiểu học Meawa
141	Toyomatsu Kodomoen	186	Trường Tiểu học Shimimori
143	Norisada Kodomoen	187	Trường Tiểu học Okura
149	Trung tâm hỗ trợ ban ngày cho người khuyết tật Hanu	188	Trường Tiểu học Mikura
151	Toyota City Hayakunensou	189	Trường Tiểu học Shikishima
154	Tomoe no Sato	193	Trường THCS Ishino
157	Cơ sở chăm sóc người cao tuổi JO Sazanka	195	Trường THCS Asuke
159	Cơ sở chăm sóc sức khỏe người cao tuổi Fujita	201	Trường THPT Renaissance Toyota
161	Hội trường Asuke Mameda	204	Chăm sóc trẻ sau giờ học Trường Tiểu học Okura
164	Bệnh viện Asuke	205	Chăm sóc trẻ sau giờ học Trường Tiểu học Oiwake
165	Chăm sóc ban ngày người cao tuổi Getsujin Ohtomura		

Cơ quan chính phủ, trạm cứu hỏa, sở cảnh sát

Mã số	Tên	ĐT
63	Văn phòng chi nhánh Asuke	62-0600
68	Trạm cứu hỏa Asuke	62-0119
75	Sở cảnh sát Asuke	62-0110
84	Đồn cảnh sát Asagawa	62-0110
79	Đồn cảnh sát Atsuta	62-0110
83	Đồn cảnh sát Higashioshima	62-0110
87	Đồn cảnh sát Mikura	62-0110
84	Nhà văn hóa Asuke	62-1251
8	Chi nhánh phụ Ishino (Nhà văn hóa Ishino)	41-2001
11	Tạm trú Nhà Kita, Chi nhánh phụ Chikarashi	42-1751
25	Đồn cảnh sát Hirose	35-0110
35	Đồn cảnh sát Outaki	35-0110
85	Đồn cảnh sát Sugimoto	62-0110

Trạm quan trắc lượng mưa

Mã số	Tên
33	Asugawa
34	Saruebi
36	Asuke (Okada)
37	Asuke (Miyanoato)
38	Hieda
39	Gonzouren
7	Yanami
12	Sanage
13	Fujisawa
15	Nishihirose
16	Chikarashi
23	Sakaue
41	Nashino