


# Mapa de risco de inundação da cidade de Toyota

**Asuke** Distrito Escolar de Ensino Fundamental II

**Tome medidas para se proteger!**


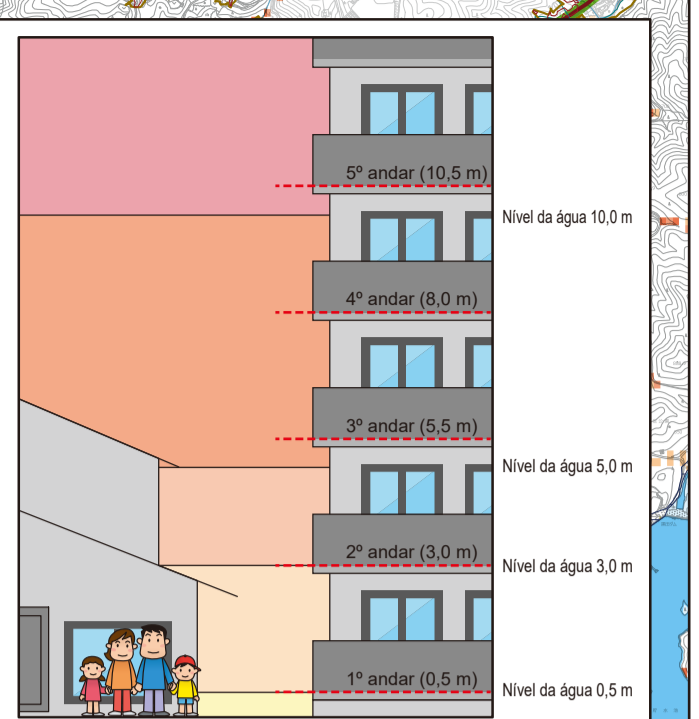
**Condições máximas de inundação esperadas**

Chuva tão forte que se estima ocorrer apenas uma vez a cada 1.000 anos



**Notas**

- O nível de água esperado e as áreas mostradas no mapa se baseiam em cálculos. Dependendo de como a chuva cai, a inundação pode ocorrer em áreas inesperadas, ou a profundidade real pode diferir da profundidade esperada.
- Este mapa foi criado com base em informações como o mapa da área de inundação de águas continentais e o mapa de risco de reservatório.
- O transbordamento de rios administrados pelo governo nacional ou provincial é analisado por administradores de rios com base no "Manual para Criação de Mapas de Risco de Inundação (4ª Edição)" (Julho de 2015).
- Para transbordamento de alguns rios administrados pela cidade de Toyota, a análise usou o modelo RRI de PWRI descrito no "Guia para criação de mapas de estimativa de transbordamento para rios pequenos" (junho de 2020).
- A inundação estimada devido ao transbordamento de águas continentais é mostrada para profundidades de 20 cm ou mais.
- O transbordamento de reservatórios mostra a área afetada no caso de um reservatório cheio se romper.
- A área de inundação passada (Inundação de Tokai em 2000) mostrada é baseada em entrevistas realizadas na época. Este mapa contém resultados de análises refletindo mudanças no uso da terra e instalações urbanas (como desenvolvimento de terrenos residenciais), e inundações passadas (Inundação de Tokai em 2000) podem não estar incluídas na área de inundação estimada.
- As áreas de risco de desastre de sedimentos, etc. são de 8 de dezembro de 2020.
- O número e a abrangência das áreas de risco de desastre de sedimentos, etc. podem mudar devido a pesquisas básicas subsequentes.
- Locais de evacuação temporária e locais de evacuação temporária de veículos são instalações disponíveis para uso temporário em toda a cidade.



**Locais designados para evacuação de emergência em caso de tempestades e inundações**

No.	Nome	Tel.	Espaço de evacuação
100	Escola de Ensino Fundamental II Asuke	62-0227	Prédio Escolar Sul (deslizamento de terra)
101	Escola Primária Asuke	62-0059	Prédio Escolar Norte/Prédio Escolar Sul (2) (deslizamento de terra)
102	Escola Primária Hieda	63-2300	Ginásio
103	Salão Comunitário Mitsuori Kiriya	-	Sala de reuniões
104	Escola Primária Hagino	62-0214	Prédio Escolar (2) (inundação, deslizamento de terra)
105	Escola Primária Shimimori	67-2020	Prédio Escolar (2) (inundação)
106	Escola Primária Okura	64-2002	Prédio Escolar (2) (inundação, deslizamento de terra)
23	Escola Primária Yanami	88-3100	Ginásio
77	Escola de Ensino Fundamental II Ishino	41-2016	Ginásio
78	Escola Primária Higashihirose	41-2012	Ginásio
87	Escola Primária Toyomatsu	58-0129	Ginásio
114	Salão Shikishima	68-3100	Salão

Os números em círculos indicam o nível do andar. Certifique-se de evacuar para um andar neste nível ou acima.

**Legenda**

- Área de transbordamento estimado incluindo desabamento de casas (erosão da margem do rio)
- Área de transbordamento estimada incluindo desabamento de casas ("transbordamento")
- Inundação passada (Inundação de Tokai em 2000)
- Áreas de risco especial de deslizamentos de terra
- Áreas de risco de deslizamentos de terra
- Área de perigo de deslizamento de terra

\*Para detalhes, consulte o verso.

- Estrada de transporte de emergência, etc.
- Estradas (nacionais ou provinciais)
- Distrito Escolar de Ensino Fundamental II
- Limite municipal

- Locais designados para evacuação de emergência em caso de tempestades e inundações
- Local de evacuação temporária
- Local de evacuação temporária de veículos
- Local designado para evacuação de emergência, etc. fora da cidade
- Reparições públicas, corpo de bombeiros, delegacias de polícia
- Câmeras de monitoramento fluvial
- Estações de observação do nível da água
- Estações de monitoramento pluviométrico
- Instalações para pessoas que necessitam de assistência especial

**Locais de evacuação temporária (instalações públicas designadas)**

No.	Nome
	Instituto Nacional de Tecnologia (Kosen)
	Toyota College (Ginásio nº 2)
	*Estacionamento não disponível.
	Universidade Chukyo
	Instituto de Tecnologia de Aichi
	Universidade Aichi Gakuen
	Loja ZENT Oshimizu (estacionamento)
	Loja ZENT Principal Toyota (estacionamento)
	Loja ZENT Wakabayashi (estacionamento)

Estas instalações podem ser usadas temporariamente apenas quando um grande desastre for esperado e anunciado pelo conselho municipal. Por favor, traga todos os itens necessários ao evacuar.

**Locais de evacuação temporária de veículos (instalações públicas)**

No.	Nome
	Salão Cultural da Cidade de Toyota
	Parque Himori (estacionamento)
	Parque Nishiyama (estacionamento)
	Parque Shinsei (estacionamento)
	Parque Kuragake (estacionamento)
	Parque Sanage (estacionamento)
	Parque Tsuchihashi (estacionamento)
	Parque Inoue (estacionamento)
	Parque Maruyama (estacionamento)
	Parque de Esportes Ishino (estacionamento)

Estas instalações podem ser usadas para estacionamento temporário apenas quando um grande desastre for esperado e anunciado pelo conselho municipal. Por favor, traga todos os itens necessários ao evacuar.

**Estações de observação do nível da água**

No.	Nome
26	Ponte Asuke-damashi
3	Sanage
9	Ponte Shi-Fukoku
35	Ponte Takiho

**Câmeras de monitoramento fluvial**

No.	Nome
5	Asuke-cho (Rio Asuke, Rio Tomoe)
9	Wachibara-cho (Rio Azuru)
22	Perlo da Barragem Azuri (Rio Yahagi)
20	Perlo de Kamikawaguchi Yana (Rio Yahagi)
21	Perlo da parte inferior da Ponte Kano (Rio Yahagi)
23	Perlo da área sob a Ponte Hirume (Rio Yahagi)

**Instalações para pessoas que necessitam de assistência especial (Em dezembro de 2020)**

No.	Nome	No.	Nome
121	Centro de atividades extracurriculares da Escola Primária Norada	166	JO Sazanka nº 2
122	Centro de atividades extracurriculares da Escola Primária Measa	172	Escola Primária Nishihirose
125	Centro de atividades extracurriculares da Escola Primária Shikishima	173	Escola Primária Nakagane
127	Centro de atividades extracurriculares da Escola Primária Nishinara	175	Escola Primária Kokai
129	Centro de atividades extracurriculares da Escola Primária Asuke	180	Escola Primária Asuke
130	Centro de atividades extracurriculares da Escola Primária Mikura	181	Escola Primária Hieda
131	Asuke Momiji Kodomoen	182	Escola Primária Owake
133	Okura Kodomoen	183	Escola Primária Norisada
136	Sugimoto Kodomoen	184	Escola Primária Hagino
137	Hieda Kodomoen	185	Escola Primária Meiwa
141	Toyomatsu Kodomoen	186	Escola Primária Shimimori
143	Norisada Kodomoen	187	Escola Primária Okura
149	Assistência diurna para pessoas com deficiência Haru	188	Escola Primária Mikura
151	Hyakunensou da cidade de Toyota	189	Escola Primária Shikishima
154	Tomoe no Sato	193	Escola de Ensino Fundamental II Ishino
157	Lar para idosos JO Sazanka	195	Escola de Ensino Fundamental II Asuke
159	Estabelecimento com Unidade de Saúde Genética Fujika	201	Escola de Ensino Médio Renascimento Toyota
161	Salão Asuke Mameda	204	Centro de atividades extracurriculares da Escola Primária Okura
164	Hospital Asuke	205	Centro de atividades extracurriculares da Escola Primária Owa
165	Daycare para idosos Getsujin Ochomaru		

**Reparições públicas, corpo de bombeiros, delegacias de polícia**

No.	Nome	Tel.
63	Subestação de Asuke	62-0600
68	Corpo de Bombeiros de Asuke	62-0119
75	Delegacia de Polícia de Asuke	62-0110
79	Posto Policial de Asugawa	62-0110
83	Posto Policial de Higashioshima	62-0110
84	Posto Policial de Mikura	62-0110
87	Centro de Convivência Asuke	62-1251
8	Subestação de Ishino (Centro de Convivência Ishino)	41-2001
11	Corpo de Bombeiros Kira, subestação de Chikarashi	42-1751
25	Posto Policial de Hirose	35-0110
35	Posto Policial de Outaki	35-0110
85	Posto Policial de Sugimoto	62-0110

**Estações de monitoramento pluviométrico**

No.	Nome
33	Asugawa
34	Saruhei
36	Asuke (Okada)
37	Asuke (Miyanoato)
38	Hieda
39	Gonzouren
7	Yanami
12	Sanage
13	Fujisawa
15	Nishihirose
16	Chikarashi
23	Sakae
41	Nashino