

Mapa de risco de inundação da cidade de Toyota

Shimoyama Distrito Escolar de Ensino Fundamental II

Tome medidas para se proteger!

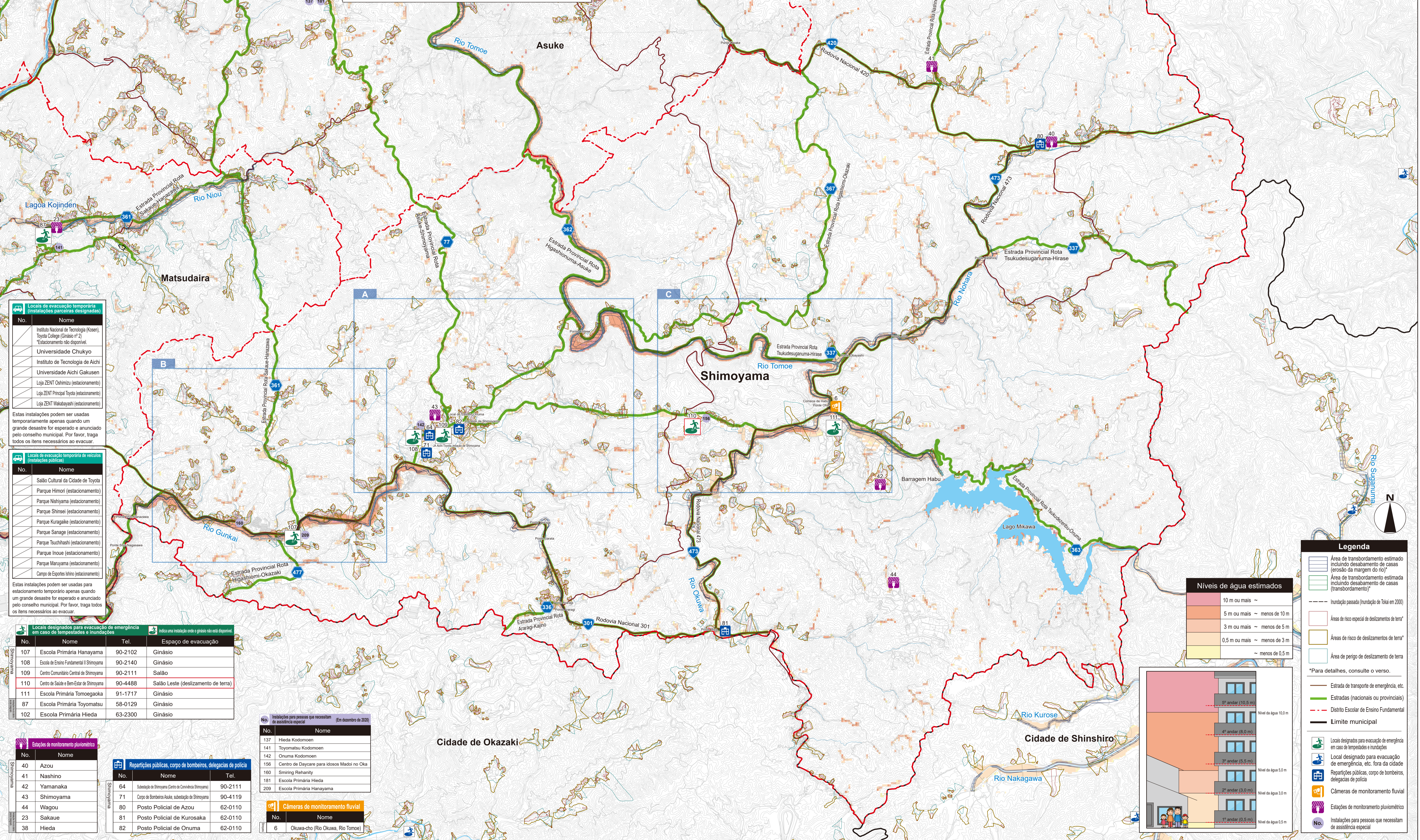
Condições máximas de inundação esperadas

Chuva tão forte que se estima ocorrer apenas uma vez a cada 1.000 anos



Notas -

- O nível de água esperado e as áreas mostradas no mapa se baseiam em cálculos. Dependendo de como a chuva cai, a inundação pode ocorrer em áreas inesperadas, ou a profundidade real pode diferir da profundidade esperada.
- Este mapa foi criado com base em informações como o mapa da área de inundação, o mapa da área de inundação de águas continentais e o mapa de risco de reservatório.
- O transbordamento de rios administrados pelo governo nacional ou provincial é analisado por administradores de rios com base no "Manual para Criação de Mapas de Risco de Inundação (4ª Edição)" (julho de 2015).
- Para transbordamento de alguns rios administrados pela cidade de Toyota, a análise usou o modelo RRI de PWRI descrito no "Guia para criação de mapas de estimativa de transbordamento para rios pequenos" (junho de 2020).
- A inundação estimada devido ao transbordamento de águas continentais é mostrada para profundidades de 20 cm ou mais.
- O transbordamento de reservatórios mostra a área afetada no caso de um reservatório cheio se romper.
- A área de inundação passada (inundação de Tokai em 2000) mostrada é baseada em entrevistas realizadas na época. Este mapa contém resultados de análises refletindo mudanças no uso da terra e instalações urbanas (como desenvolvimento de terrenos residenciais), e inundações passadas (inundação de Tokai em 2000) podem não estar incluídas na área de inundação estimada.
- As áreas de risco de desastre de sedimentos, etc. são de 8 de dezembro de 2020.
- O número e a abrangência das áreas de risco de desastre de sedimentos, etc. podem mudar devido a pesquisas básicas subsequentes.
- Locais de evacuação temporária e locais de evacuação temporária de veículos são instalações disponíveis para uso temporário em toda a cidade.



Locais de evacuação temporária (instalações privadas designadas)

No.	Nome
102	Instituto Nacional de Tecnologia (Kosen), Toyota College (Ginásio nº 2), Estacionamento não disponível.
137	Universidade Chukyo
141	Instituto de Tecnologia de Aichi
142	Universidade Aichi Gakusei
143	Loja ZENT Oshimizu (estacionamento)
144	Loja ZENT Principal Toyota (estacionamento)
145	Loja ZENT Wakabayashi (estacionamento)

Estas instalações podem ser usadas temporariamente apenas quando um grande desastre for esperado e anunciado pelo conselho municipal. Por favor, traga todos os itens necessários ao evacuar.

Locais de evacuação temporária de veículos (instalações públicas)

No.	Nome
107	Salão Cultural da Cidade de Toyota
108	Parque Himori (estacionamento)
109	Parque Nishiyama (estacionamento)
110	Parque Shinsai (estacionamento)
111	Parque Kuragaki (estacionamento)
112	Parque Sanage (estacionamento)
113	Parque Tsuchihashi (estacionamento)
114	Parque Inoue (estacionamento)
115	Parque Maruyama (estacionamento)
116	Campo de Esportes Ishino (estacionamento)

Estas instalações podem ser usadas para estacionamento temporário apenas quando um grande desastre for esperado e anunciado pelo conselho municipal. Por favor, traga todos os itens necessários ao evacuar.

Locais designados para evacuação de emergência em caso de tempestades e inundações

No.	Nome	Tel.	Espaço de evacuação
107	Escola Primária Hanayama	90-2102	Ginásio
108	Escola de Ensino Fundamental II Shimoyama	90-2140	Ginásio
109	Centro Comunitário Central de Shimoyama	90-2111	Salão
110	Centro de Saúde e Bem-Estar de Shimoyama	90-4488	Salão Leste (deslizamento de terra)
111	Escola Primária Tomoeoka	91-1717	Ginásio
87	Escola Primária Toyomatsu	58-0129	Ginásio
102	Escola Primária Hieda	63-2300	Ginásio

Estações de monitoramento pluviométrico

No.	Nome
40	Azou
41	Nashino
42	Yamanaka
43	Shimoyama
44	Wagou
23	Sakae
38	Hieda

Repartições públicas, corpo de bombeiros, delegacias de polícia

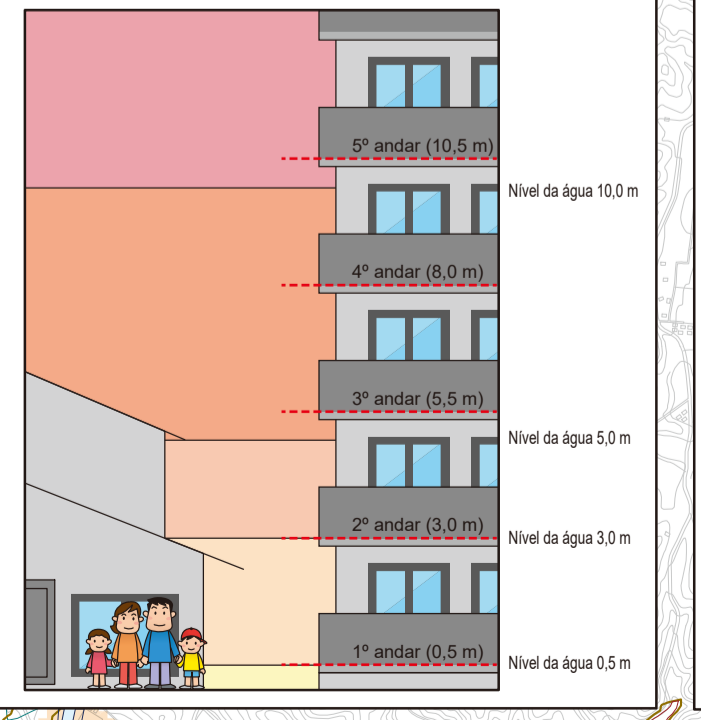
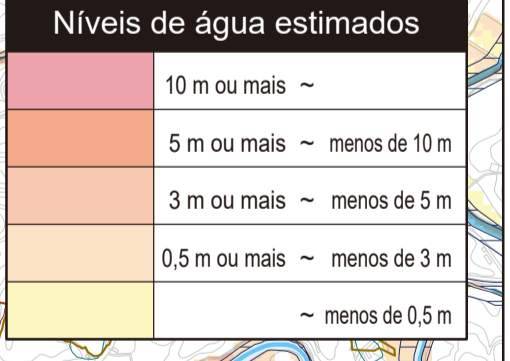
No.	Nome	Tel.
64	Subestação de Shimoyama (Centro de Convivência Shimoyama)	90-2111
71	Corpo de Bombeiros Asuke, subestação de Shimoyama	90-4119
80	Posto Policial de Azou	62-0110
81	Posto Policial de Kurosaka	62-0110
82	Posto Policial de Onuma	62-0110

Instalações para pessoas que necessitam de assistência especial (Em dezembro de 2020)

No.	Nome
137	Hieda Kodomoen
141	Toyomatsu Kodomoen
142	Onuma Kodomoen
156	Centro de Daycare para idosos Madoi no Oka
160	Smiring Reharity
181	Escola Primária Hieda
209	Escola Primária Hanayama

Câmeras de monitoramento fluvial

No.	Nome
6	Okuwa-cho (Rio Okuwa, Rio Tomoe)



Legenda

- Área de transbordamento estimado incluindo desabamento de casas (erosão da margem do rio)
- Área de transbordamento estimada incluindo desabamento de casas (transbordamento)
- Inundação passada (inundação de Tokai em 2000)
- Áreas de risco especial de deslizamentos de terra*
- Áreas de risco de deslizamentos de terra*
- Área de perigo de deslizamento de terra
- Estrada de transporte de emergência, etc.
- Estradas (nacionais ou provinciais)
- Distrito Escolar de Ensino Fundamental
- Limite municipal
- Locais designados para evacuação de emergência em caso de tempestades e inundações
- Local designado para evacuação de emergência, etc. fora da cidade
- Repartições públicas, corpo de bombeiros, delegacias de polícia
- Câmeras de monitoramento fluvial
- Estações de monitoramento pluviométrico
- Instalações para pessoas que necessitam de assistência especial

*Para detalhes, consulte o verso.