豊田都市計画加納向井山地区計画　総括図
1／25，000

豊田都市計画総括図（豊田市）

令和六年三月　調製

主な都市計画決定の告示年月日

区域区分（市街化区域市街化調整区域）	令和 4 年 3 月 29 日	愛知県告示第	177号
用途地域	令和 4 年 3 月 29 日	豊田市告示第	128号
都市計画道路	令和 6 年 3 月 12 日	愛知県告示第	5号
	平成 30 年 7 月 10 日	豊田市告示第	314号
都市計画公園	平成 15 年 10 月 3 日	愛知県告示第	784号
	令和 4 年 4 月 27 日	豊田市告示第	217号
都市計画緑地	平成 22 年 12 月 24 日	愛知県告示第	786号
	令和 5 年 1 月 17 日	豊田市告示第	7号
防火地域及び準防火地域	令和 2 年 1 月 31 日	豊田市告示第	26号

備考事項

●この図面は、都市計画法に基づいて定められた都市計画のおおむねの位置・区域等を示したものです。位置・区域等の詳細については、豊田市役所都市計画課で縦覧している計画図等で確認してください。ただし、豊田市以外の区域については、各市役所・役場へお問い合わせください。

●豊田市では、この自生産緑地区が都市計画決定されています。

この地図は、日進市長の承認を得て、同市作成の地形図及び都市計画基本図（1/2,500）を複製し作成したものです。（承認番号　5日都第707号）
この地図の作成に当たっては、瀬戸市の承認を得て、同市発行の1/2,500都市計画基本図を使用した（5都第468号）
この地図の作成に当たっては、安城市の承認を得て、同市発行の1/2,500都市計画基本図を使用した（5都計第100号）
この地図は、みよし市長の承認を得て、同市発行の都市計画基本図を使用したものである。（5み都　第953号）
この地図は、大府市長の承認を得て、同市発行の都市計画基本図を複製したものである。（承認番号5 府まち第126号）
この地図は、長久手市長の承認を得て、長久手市都市計画基本図を使用し、調整したものである。（承認番号6長都第28号）
この資料は、東郷町長の承認を得て、町の都市計画基本図を複製したものである。（承認番号　令和6年1月29日　東町役第26号）
この地図は、測量法第43条に基づく複製承認を得て、知立市都市計画基本図を複製したもの（令和6年1月24日付け知都計第328号承認）である。
この地図は、瀬戸市花の承認を得て複製したものです。（承認番号5瀬都計-第44）号）
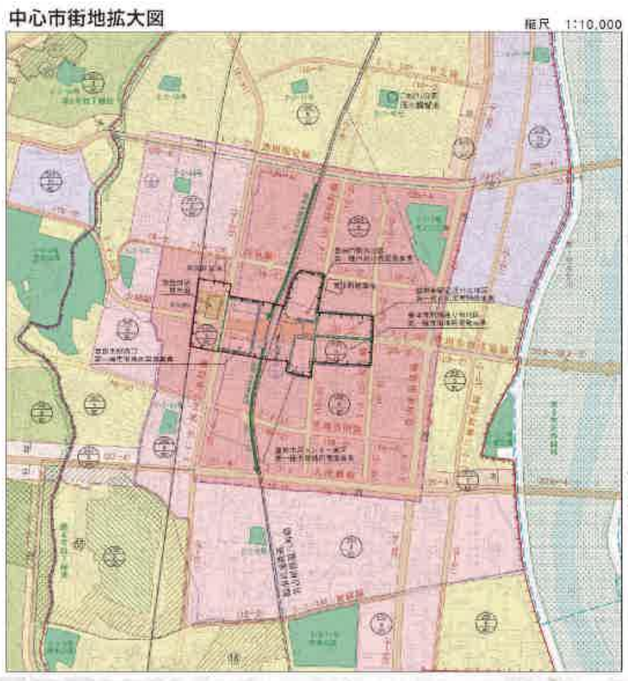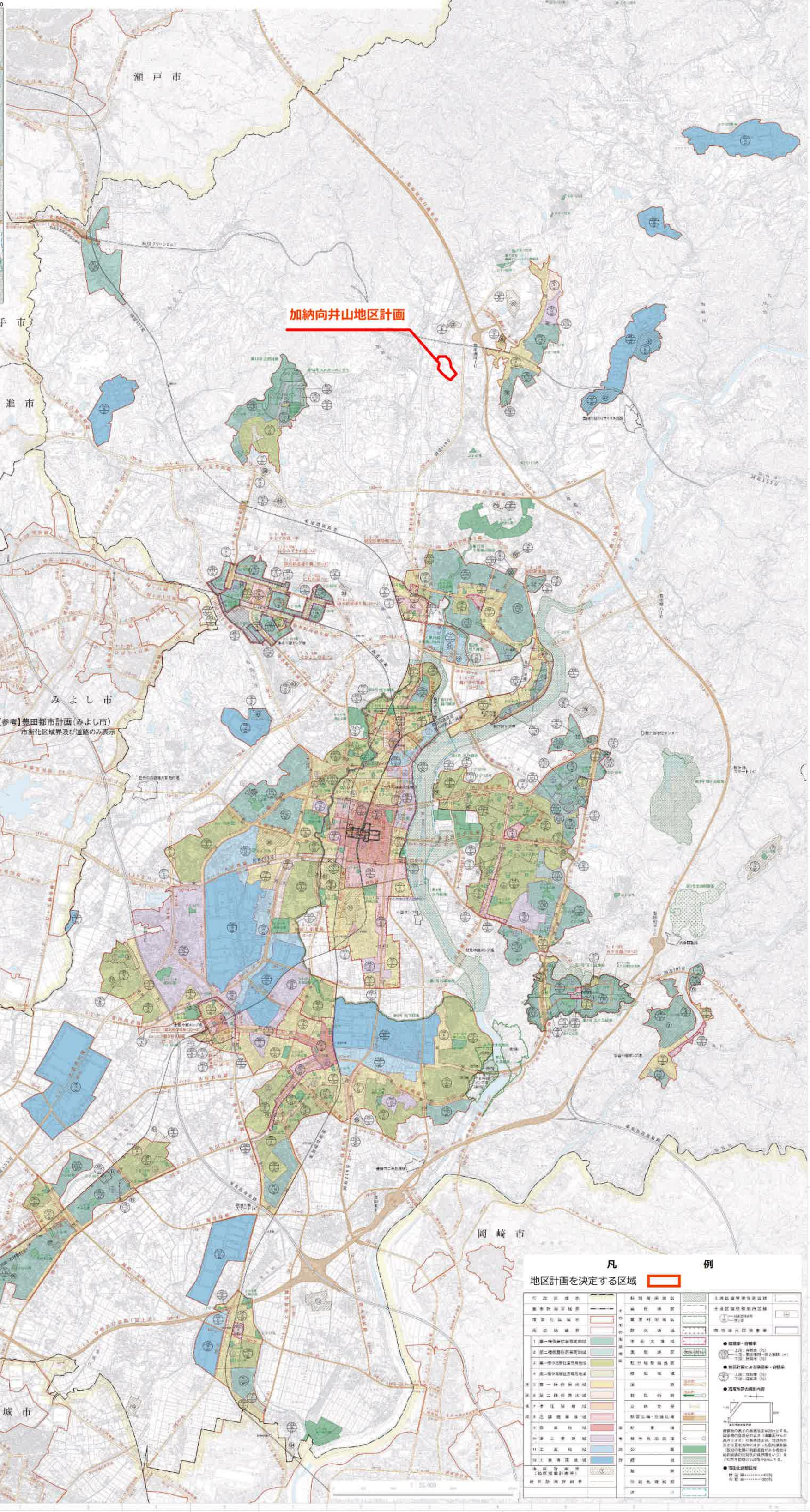
中心市街地拡大図　縮尺　1:10,000