

協議案件（6）一般乗合旅客自動車運送の新規導入について（旭地域バス）

協議 6

1 協議内容

| | |
|--------|--|
| 路線名 | 旭地域バス |
| 内容 | 一般乗合旅客自動車運送事業（乗合事業）の新規導入（自家用有償旅客運送事業からの移行であり、自家用有償旅客運送事業は更新しない） |
| 開始予定日 | 令和5年10月1日（日） |
| 検討の経緯等 | R5.4月～豊田加茂建設事務所足助支所、豊田警察署、足助警察署、 恵那警察署、恵那土木事務所、豊田市土木管理課 R5.4.24 串原自治連合会 R5.4.27 旭地域バス推進協議会（地元区長含む） R5.5.22 豊田加茂建設事務所本部 |
| 協議事項 | この協議内容について、お気付きの点があれば御助言をいただきたい。 |

2 路線位置図



3 路線基本情報

| | |
|---------------|---|
| 態 様 | 路線定期運行（①～④）、区域運行（⑤） |
| 運行経路の概要及び運行区域 | <p>①築羽線 小渡～築羽会館～加塩集会所～平沢下～築羽会館～小渡</p> <p>②笹戸浅野線 小渡～笹戸～小渡～浅野会館～小渡</p> <p>③生駒線 小渡～須淵～恵那市串原地区～閑羅瀬 ～田津原～閑羅瀬～恵那市串原地区～須淵～小渡</p> <p>④敷島線 小渡～杉本～万根～新盛～杉本～小渡</p> <p>⑤区域運行 旭地区（浅谷町、一色町、上切町、上中町、島崎町、下切町、下中町、須淵町、小渡町、閑羅瀬町、牛地町、田津原町、時瀬町、万町町、有間町、池島町、市平町、笹戸町、明賀町、太田町、東萩平町、大坪町、押井町、加塩町、小田町、榊野町、万根町、杉本町、旭八幡町、伊熊町、伯母沢町、日下部町、小畑町、惣田町、坪崎町、榎本町、余平町）、足助地区（明川町、平沢町、新盛町、北小田町）、稲武地区（小田木町）、小原地区（築平町、平畑町）、恵那市（串原）</p> |

| | | |
|-----------|---|--------------------------------|
| 運行距離 | ①築羽線 45.7 km ③生駒線 40.9 km ⑤区域運行 — | ②笹戸浅野線 34.6 km ④敷島線 49.9 km |
| 運行時間帯 | ①築羽線 午前8時台～午後0時台 ②笹戸浅野線 午前8時台～午後0時台 ③生駒線 午前8時台～午後0時台 ④敷島線 午前8時台～午後0時台 ⑤区域運行 午前9時～午後8時 | |
| 運行日 | ①築羽線 火曜日 ②笹戸浅野線 水曜日 ③生駒線 木曜日 ④敷島線 金曜日 ⑤区域運行 月曜日～金曜日 ※いずれも祝日及び12月29日～1月3日を除く | |
| 運行本数 | ①②③④路線定期運行 1日2便 | |
| 停留所数 | ①築羽線 26か所 ②笹戸浅野線 41か所 ③生駒線 18か所 ④敷島線 33か所 ⑤区域運行 147か所（①～④の路線定期運行のバス停を含む） | |
| 料金体系 | 1乗車 大人200円、小学生・障がい者 100円 ※令和5年10月1日以降は豊田市地域バス運賃体系と同様の運用とする。 （豊田市地域バス共通回数券を販売する） 回数券：50円券 11枚500円、100円券 11枚1,000円、200円 11枚2,000円 ※自家用有償旅客運送事業時の回数券は使用のみ可能とする（払い戻し不可） | |
| 運行車両 | 14人乗りハイエース（椅子席13）：5台【適用除外車両】 10人乗りハイエース（椅子席10）：1台 36人乗り小型バス（椅子席12）：2台 10人乗りハイエース（椅子席10）：2台 5人乗り乗用車（椅子席5）：2台 ※足助地域バスと共用 | |
| 他路線との重複区間 | 【とよたおいでんバス】小渡中央広場～笹戸（旭・豊田線） 小渡中央広場～新盛（旭・足助線）、明川～新盛（稲武・足助線） | |
| 運行事業者 | 事業所名：株式会社オーワ 足助営業所 住所：豊田市大井町砂田23-3 電話：(0565)67-2222 | |
| 車両最大値 | 長さ | 幅 高さ 車両総重量 |
| | 699 (mm) | 208 (mm) 310 (mm) 7,750 (kg) |
| その他 | ・本件は、「トライアル」と位置付けており、期間は令和7年3月31日までである。トライアル期間中に、利用者の意見や利用状況に応じて路線改編を検討及び実施しながら、令和7年度以降のプロポーザルによる業者選定へ向けて、運行の仕様を定めるためのものである。（足助地域バス及び旭地域バスは一括契約） | |

4 移動円滑化基準の適用除外車両の導入について

(1) 移動円滑化基準の適用除外について

- ・ バス車両を導入した場合、運行経路上及び運行区域内に道路幅員が非常に狭い箇所があり、走行が困難であること
- ・ 導入車両は、「移動円滑化基準適用除外自動車の認定要領」（平成 19 年 2 月 1 日付け中運技保第 342 号）第 3（4）「車両総重量 5 t 以下であって乗車定員が 23 人以下の自動車」に該当すること

以上より、適用除外認定を申請する。

なお、バリアフリー基準の適用除外により利用が困難となる車いす利用者等については、福祉施策として「障がい者タクシー利用料金助成事業」、「ひとり暮らし高齢者等移動費助成事業」（いずれもタクシー料金の補助）及び「リフト付車両による移送サービス」（1 乗車ひとり 500 円）を実施している。

(2) 導入する車名及び型式



| | | | | |
|---------|--------------------|-------|--------|-----------|
| 車名及び車種 | トヨタ コミューター | | | |
| 型式 | 3BF-TRH228B-LETDK | | | |
| 乗車定員 | 14 人（乗務員含む）、椅子席 13 | | | |
| 車両サイズ ※ | 長さ(cm) | 幅(cm) | 高さ(cm) | 車両総重量(kg) |
| | 538 | 188 | 228 | 2,990 |

※車両総重量は、架装前の数値であるため、装備内容により変更予定

(3) 認定により適用を除外する移動円滑化基準の条項及び内容

- ・ 第 3 7 条第 2 項第 2 号：乗降口のスロープ
- ・ 第 3 8 条第 1 項：床面の高さ
- ・ 第 3 9 条：車いすスペース
- ・ 第 4 0 条第 1 項：通路の幅
- ・ 第 4 0 条第 2 項：手すりの間隔
- ・ 第 4 1 条：運行情報提供設備等

5 時刻表

| 生駒線 ■毎週木曜日運行■ | バス停 | 第1便 | バス停 | 第2便 |
|------------------|-----------|-----------|-----------|-------|
| | 小渡中央広場(基) | | 小渡中央広場(基) | 11:00 |
| | 小渡大橋(基) | | 小渡大橋(基) | 11:00 |
| | 旭郵便局 | | 旭郵便局 | 11:02 |
| | 市旭支所 | | 市旭支所 | 11:04 |
| | 下時瀬 | | 下時瀬 | 11:07 |
| | 上時瀬 | | 上時瀬 | 11:09 |
| | 須測 | | 須測 | 11:12 |
| | 土場 | | 土場 | 11:14 |
| | 川ヶ渡 | | 川ヶ渡 | 11:16 |
| | 大築 | | 大築 | — |
| | 閑羅瀬(恵那市) | | 閑羅瀬松根 | 11:23 |
| | 閑羅瀬(豊田市) | | 閑羅瀬(豊田市) | 11:25 |
| | 閑羅瀬松根 | | 閑羅瀬(恵那市) | 11:27 |
| | 旭大橋 | | 旭大橋 | 11:32 |
| | 牛地 | | 牛地 | 11:34 |
| | 田津原下 | | 田津原下 | 11:38 |
| 田津原 | | 田津原 | 11:39 | |
| 田津原河合 | 8:50 | 田津原河合 | 11:41 | |
| 田津原 | 8:52 | 田津原 | 11:43 | |
| 田津原下 | 8:53 | 田津原下 | 11:44 | |
| 坪崎 | 8:59 | 坪崎 | 11:50 | |
| 牛地 | 9:07 | 牛地 | 11:58 | |
| 旭大橋 | 9:09 | 旭大橋 | 12:00 | |
| 閑羅瀬(恵那市) | 9:14 | 閑羅瀬(恵那市) | 12:05 | |
| 閑羅瀬(豊田市) | 9:16 | 閑羅瀬(豊田市) | 12:07 | |
| 閑羅瀬松根 | 9:18 | 閑羅瀬松根 | 12:09 | |
| 大築 | — | 大築 | — | |
| 川ヶ渡 | 9:25 | 川ヶ渡 | 12:16 | |
| 土場 | 9:27 | 土場 | 12:18 | |
| 須測 | 9:29 | 須測 | 12:20 | |
| 上時瀬 | 9:32 | 上時瀬 | 12:23 | |
| 下時瀬 | 9:34 | 下時瀬 | 12:25 | |
| 市旭支所 | 9:37 | 市旭支所 | 12:28 | |
| 旭郵便局 | 9:39 | 旭郵便局 | 12:30 | |
| 小渡大橋(基) | 9:40 | 小渡大橋(基) | 12:31 | |
| 小渡中央広場(基) | 9:40 | 小渡中央広場(基) | 12:31 | |

※バス停「大築」は利用停止中

| 笹戸浅野線 ■毎週水曜日運行■ | バス停 | 第1便 | 第2便 |
|--------------------|-----------|-------|-------|
| | 小渡中央広場(基) | 8:30 | 11:00 |
| | 小渡西(基) | 8:31 | 11:01 |
| | 間ヶ島(基) | 8:32 | 11:02 |
| | 小柳(基) | 8:33 | 11:03 |
| | 宇内戸(基) | 8:34 | 11:04 |
| | 平畑口(基) | 8:36 | 11:06 |
| | 有間(基) | 8:37 | 11:07 |
| | 笹戸(基) | 8:38 | 11:08 |
| | 市平 | 8:40 | 11:10 |
| | 池島 | 8:42 | 11:12 |
| | ぬくもりの里 | 8:43 | 11:13 |
| | 池島沢中 | 8:46 | 11:16 |
| | 市平山中 | 8:48 | 11:18 |
| | 東萩平 | 8:50 | 11:20 |
| | 東萩平大平 | 8:52 | 11:22 |
| | 東萩平稲田 | 8:54 | 11:24 |
| | 大坪 | 8:56 | 11:26 |
| | 大坪井敷 | 8:57 | 11:27 |
| | 高能 | 8:59 | 11:29 |
| | 小田 | 9:00 | 11:30 |
| | 落 | 9:02 | 11:32 |
| | 白石(基) | 9:03 | 11:33 |
| | 杉本境久保 | 9:04 | 11:34 |
| | 小渡大橋(基) | 9:09 | 11:39 |
| | 小渡中央広場(基) | 9:09 | 11:39 |
| | 小渡大橋(基) | 9:10 | 11:40 |
| | 旭郵便局 | 9:11 | 11:41 |
| | 市旭支所 | 9:13 | 11:43 |
| | 島崎口 | 9:15 | 11:45 |
| | 下切 | 9:16 | 11:46 |
| | 下中 | 9:17 | 11:47 |
| | 下中上 | 9:18 | 11:48 |
| 上中花ノ木 | 9:18 | 11:48 | |
| 上中秀沢 | 9:19 | 11:49 | |
| 上中辻 | 9:20 | 11:50 | |
| 上切辻 | 9:22 | 11:52 | |
| 上切白山神社 | 9:24 | 11:54 | |
| 上切石畑辻 | 9:25 | 11:55 | |
| 一色 | 9:27 | 11:57 | |
| 浅野会館 | 9:34 | 12:04 | |
| 浅谷 | 9:35 | 12:05 | |
| 浅谷不動 | 9:36 | 12:06 | |
| 野田久保 | 9:37 | 12:07 | |
| 下切 | 9:38 | 12:08 | |
| 島崎口 | 9:39 | 12:09 | |
| 市旭支所 | 9:40 | 12:10 | |
| 旭郵便局 | 9:42 | 12:12 | |
| 小渡大橋(基) | 9:43 | 12:13 | |
| 小渡中央広場(基) | 9:43 | 12:13 | |

| 築羽線 ■毎週火曜日運行■ | バス停 | 第1便 | 第2便 |
|------------------|-----------|-------|-------|
| | 小渡中央広場(基) | | 11:10 |
| | 小渡大橋(基) | | 11:10 |
| | 万町尺地元 | | 11:15 |
| | 万町飛ヶ入 | | 11:17 |
| | 万町餅形 | 8:40 | 11:28 |
| | 万町柿平 | 8:41 | 11:29 |
| | 万町 | 8:42 | 11:30 |
| | 万町紙屋 | 8:43 | 11:31 |
| | 万町下根 | 8:44 | 11:32 |
| | 万町本古 | 8:46 | 11:34 |
| | 余平 | 8:48 | 11:36 |
| | 旭八幡 | 8:49 | 11:37 |
| | 築羽会館 | 8:50 | 11:38 |
| | 目下部上 | 8:52 | 11:40 |
| | 目下部 | 8:53 | 11:41 |
| | 小畑 | 8:56 | 11:44 |
| | 惣田 | 8:57 | 11:45 |
| | 加塩集会所 | 9:01 | 11:49 |
| | 加塩集会所南(基) | 9:01 | 11:49 |
| | 平沢下(基) | 9:02 | 11:50 |
| | 平沢(基) | 9:03 | 11:51 |
| | 明川局前(基) | 9:04 | 11:52 |
| | 明川(基) | 9:05 | 11:53 |
| | 惣田 | 9:10 | 11:58 |
| | 小畑 | 9:11 | 11:59 |
| | 目下部 | 9:14 | 12:02 |
| | 目下部上 | 9:15 | 12:03 |
| | 築羽会館 | 9:16 | 12:04 |
| | 旭八幡 | 9:17 | 12:05 |
| | 鳥ノ巢 | 9:19 | 12:07 |
| | 万町本古 | 9:21 | 12:09 |
| | 万町下根 | 9:24 | 12:12 |
| 万町紙屋 | 9:27 | 12:15 | |
| 万町 | 9:29 | 12:17 | |
| 万町柿平 | 9:30 | 12:18 | |
| 万町餅形 | 9:31 | 12:19 | |
| 万町飛ヶ入 | 9:39 | 12:27 | |
| 万町尺地元 | 9:41 | 12:29 | |
| 旭郵便局 | 9:46 | 12:34 | |
| 市旭支所 | 9:47 | 12:35 | |
| 農協上 | 9:49 | 12:37 | |
| 小渡中央広場(基) | 9:50 | 12:38 | |

| 敷島線 ■毎週金曜日運行■ | バス停 | 第1便 | 第2便 |
|------------------|-----------|-------|-------|
| | 小渡中央広場(基) | 8:25 | 11:10 |
| | 小渡大橋(基) | 8:25 | 11:10 |
| | 杉本境久保 | 8:30 | 11:15 |
| | 白石(基) | 8:31 | 11:16 |
| | 杉本稲葉下 | 8:31 | 11:16 |
| | 杉本(基) | 8:32 | 11:17 |
| | 杉本九沢 | 8:34 | 11:19 |
| | 明賀堂 | 8:37 | 11:22 |
| | 下明賀 | 8:38 | 11:23 |
| | 明賀中 | 8:39 | 11:24 |
| | 上明賀 | 8:40 | 11:25 |
| | 太田一升田 | 8:41 | 11:26 |
| | 太田萩細 | 8:43 | 11:28 |
| | 太田区民館 | 8:44 | 11:29 |
| | 福蔵寺前 | 8:45 | 11:30 |
| | 伯母沢口 | 8:46 | 11:31 |
| | 伯母沢 | 8:48 | 11:33 |
| | 旭八幡 | 8:51 | 11:36 |
| | 築羽会館 | 8:53 | 11:38 |
| | 伊熊町北 | 8:55 | 11:40 |
| | 伊熊 | 8:56 | 11:41 |
| | 伊熊西 | 8:57 | 11:42 |
| | 押井浅之久保 | 8:58 | 11:43 |
| | 押井 | 8:58 | 11:43 |
| | 押井宮之前 | 8:59 | 11:44 |
| | 押井口(基) | 9:01 | 11:46 |
| | 榊野(基) | 9:02 | 11:47 |
| | 万根 | 9:05 | 11:50 |
| | 榊野(基) | 9:08 | 11:53 |
| | 鳥ノ巢 | 9:10 | 11:55 |
| | 新盛(基) | 9:14 | 11:59 |
| | 鳥ノ巢 | 9:18 | 12:03 |
| | 押井口(基) | 9:20 | 12:05 |
| | 押井宮之前 | 9:22 | 12:07 |
| | 押井 | 9:23 | 12:08 |
| | 押井浅之久保 | 9:23 | 12:08 |
| | 伊熊西 | 9:24 | 12:09 |
| | 伊熊 | 9:25 | 12:10 |
| | 伊熊町北 | 9:26 | 12:11 |
| | 築羽会館 | 9:28 | 12:13 |
| | 旭八幡 | 9:30 | 12:15 |
| | 伯母沢 | 9:33 | 12:18 |
| | 伯母沢口 | 9:35 | 12:20 |
| | 福蔵寺前 | 9:37 | 12:22 |
| | 太田区民館 | 9:38 | 12:23 |
| | 太田萩細 | 9:39 | 12:24 |
| 太田一升田 | 9:41 | 12:26 | |
| 上明賀 | 9:42 | 12:27 | |
| 明賀中 | 9:43 | 12:28 | |
| 下明賀 | 9:44 | 12:29 | |
| 明賀堂 | 9:45 | 12:30 | |
| 杉本九沢 | 9:48 | 12:33 | |
| 杉本(基) | 9:50 | 12:35 | |
| 杉本稲葉下 | 9:50 | 12:35 | |
| 白石(基) | 9:51 | 12:36 | |
| 杉本境久保 | 9:52 | 12:37 | |
| 小渡大橋(基) | 9:57 | 12:42 | |
| 旭郵便局 | 9:58 | 12:43 | |
| 市旭支所 | 9:59 | 12:44 | |
| 農協上 | 10:01 | 12:46 | |
| 小渡中央広場(基) | 10:02 | 12:47 | |

予約運行【旭線】
 運行日: 月～金曜日(祝日を除く)
 運行時間: 午前9時00分～午後8時00分

6 路線図

(小渡方面)



(田津原方面)

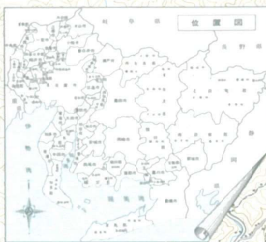


| 記号 | | 説明 | |
|----|--------------|--------|--|
| ○ | 生駒線(木曜日運行) | 40.9km | |
| ● | 笹戸浅野線(水曜日運行) | 34.6km | |
| △ | 築羽線(火曜日運行) | 45.7km | |
| ▲ | 敷島線(金曜日運行) | 49.9km | |
| ■ | 基幹バス路線 | | |

凡例

- 生駒線(木曜日運行) 40.9km
- 笹戸浅野線(水曜日運行) 34.6km
- △ 築羽線(火曜日運行) 45.7km
- ▲ 敷島線(金曜日運行) 49.9km
- 基幹バス路線

令和5年度 区域運行

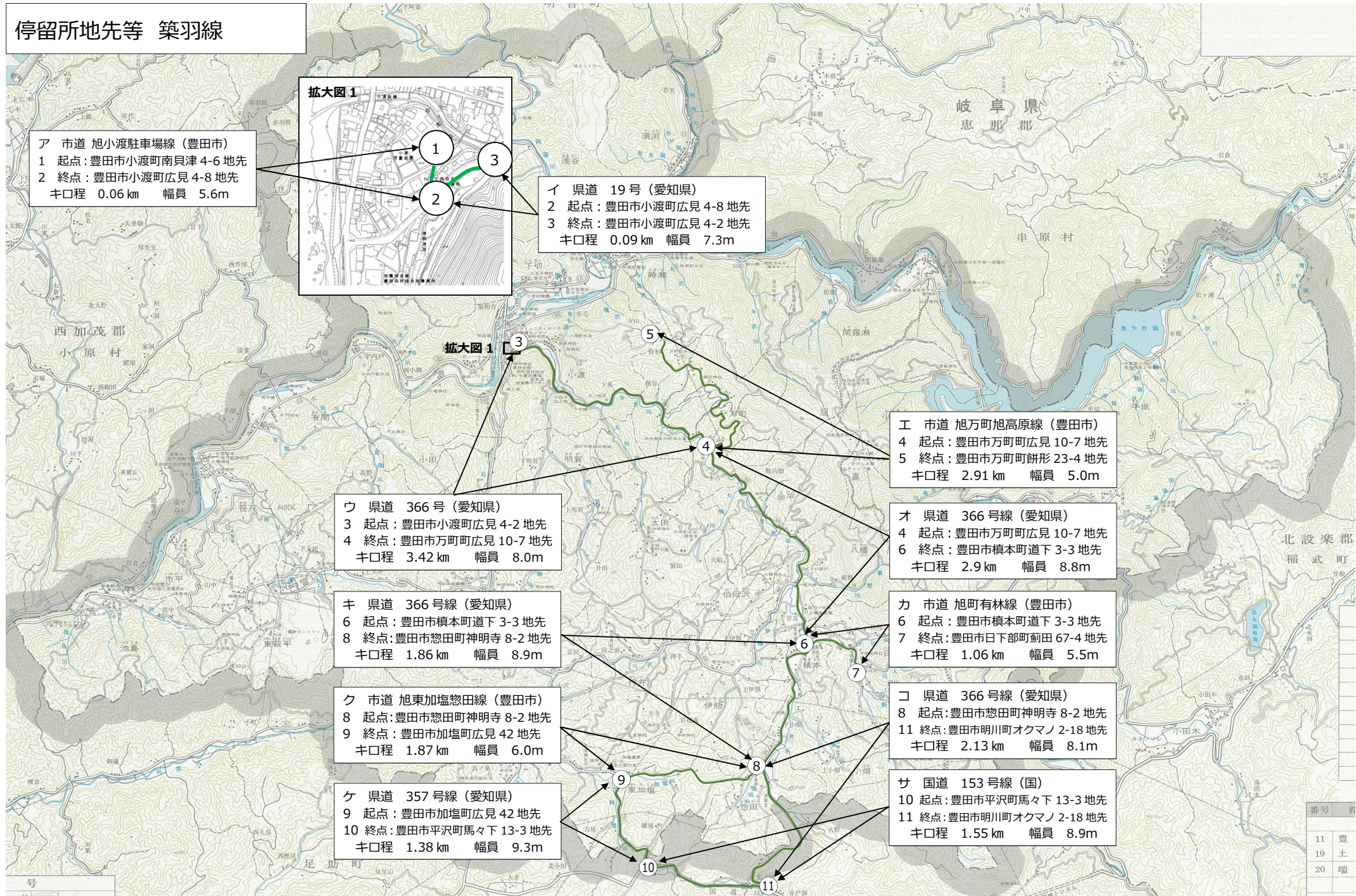


| 記号 | | 説明 | 記号 | 説明 |
|----|---|------|----|-----|
| ○ | ● | 一等河川 | ○ | 町役場 |
| ○ | ○ | 二等河川 | ○ | 中学校 |
| ○ | ○ | 河川 | ○ | 小学校 |
| ○ | ○ | ダム | ○ | 公民館 |
| ○ | ○ | 堤防 | ○ | 保育園 |
| ○ | ○ | 橋 | ○ | 郵便局 |
| ○ | ○ | トンネル | ○ | 診療所 |
| ○ | ○ | 道路 | ○ | 公民館 |
| ○ | ○ | 界川 | ○ | 公民館 |
| ○ | ○ | 集約地 | ○ | 公民館 |
| ○ | ○ | 集約地 | ○ | 公民館 |
| ○ | ○ | 集約地 | ○ | 公民館 |
| ○ | ○ | 集約地 | ○ | 公民館 |
| ○ | ○ | 集約地 | ○ | 公民館 |

| 凡例 | |
|----|-------|
| ○ | バス停 |
| ○ | 147箇所 |
| ○ | |
| ○ | |
| ○ | |
| ○ | |
| ○ | |
| ○ | |
| ○ | |
| ○ | |
| ○ | |

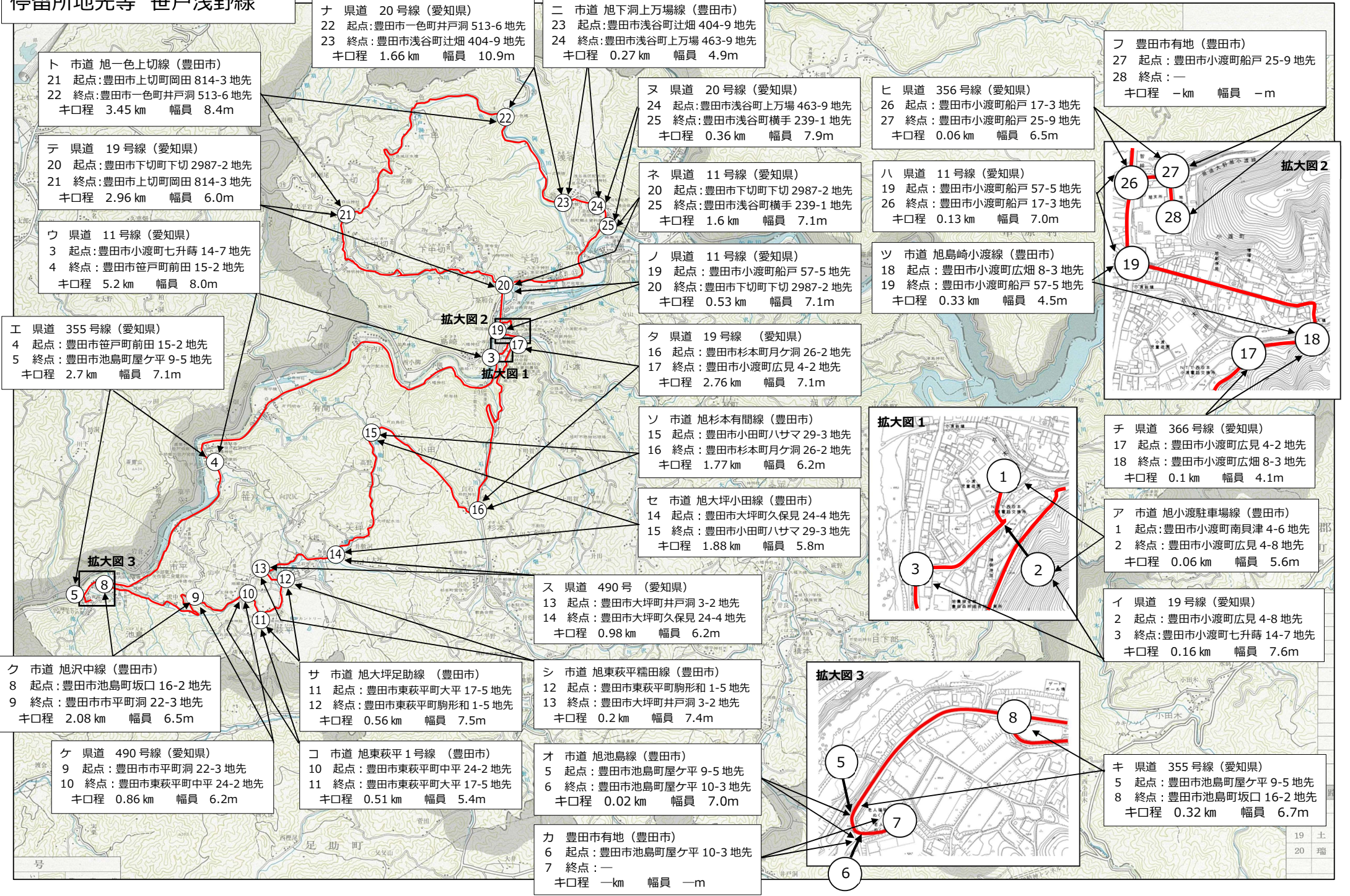
7 停留所地先等

停留所地先等 築羽線



| 番号 | 種別 |
|----|----|
| 11 | 豊 |
| 19 | 土 |
| 20 | 瑞 |

停留所地先等 笹戸浅野線



ト 市道 旭一色上切線 (豊田市)
 21 起点: 豊田市上切町岡田 814-3 地先
 22 終点: 豊田市一色町井戸洞 513-6 地先
 ㌒口程 3.45 km 幅員 8.4m

テ 県道 19号線 (愛知県)
 20 起点: 豊田市下切町下切 2987-2 地先
 21 終点: 豊田市上切町岡田 814-3 地先
 ㌒口程 2.96 km 幅員 6.0m

ウ 県道 11号線 (愛知県)
 3 起点: 豊田市小渡町七升蒔 14-7 地先
 4 終点: 豊田市笹戸町前田 15-2 地先
 ㌒口程 5.2 km 幅員 8.0m

エ 県道 355号線 (愛知県)
 4 起点: 豊田市笹戸町前田 15-2 地先
 5 終点: 豊田市池島町屋ヶ平 9-5 地先
 ㌒口程 2.7 km 幅員 7.1m

ク 市道 旭沢中線 (豊田市)
 8 起点: 豊田市池島町坂口 16-2 地先
 9 終点: 豊田市市平町洞 22-3 地先
 ㌒口程 2.08 km 幅員 6.5m

ケ 県道 490号線 (愛知県)
 9 起点: 豊田市市平町洞 22-3 地先
 10 終点: 豊田市東萩平町中平 24-2 地先
 ㌒口程 0.86 km 幅員 6.2m

ナ 県道 20号線 (愛知県)
 22 起点: 豊田市一色町井戸洞 513-6 地先
 23 終点: 豊田市浅谷町辻畑 404-9 地先
 ㌒口程 1.66 km 幅員 10.9m

ニ 市道 旭下洞上万場線 (豊田市)
 23 起点: 豊田市浅谷町辻畑 404-9 地先
 24 終点: 豊田市浅谷町上万場 463-9 地先
 ㌒口程 0.27 km 幅員 4.9m

ヌ 県道 20号線 (愛知県)
 24 起点: 豊田市浅谷町上万場 463-9 地先
 25 終点: 豊田市浅谷町横手 239-1 地先
 ㌒口程 0.36 km 幅員 7.9m

ネ 県道 11号線 (愛知県)
 20 起点: 豊田市下切町下切 2987-2 地先
 25 終点: 豊田市浅谷町横手 239-1 地先
 ㌒口程 1.6 km 幅員 7.1m

ノ 県道 11号線 (愛知県)
 19 起点: 豊田市小渡町船戸 57-5 地先
 20 終点: 豊田市下切町下切 2987-2 地先
 ㌒口程 0.53 km 幅員 7.1m

夕 県道 19号線 (愛知県)
 16 起点: 豊田市杉本町月ヶ洞 26-2 地先
 17 終点: 豊田市小渡町広見 4-2 地先
 ㌒口程 2.76 km 幅員 7.1m

ソ 市道 旭杉本有間線 (豊田市)
 15 起点: 豊田市小田町八サマ 29-3 地先
 16 終点: 豊田市杉本町月ヶ洞 26-2 地先
 ㌒口程 1.77 km 幅員 6.2m

セ 市道 旭大坪小田線 (豊田市)
 14 起点: 豊田市大坪町久保見 24-4 地先
 15 終点: 豊田市小田町八サマ 29-3 地先
 ㌒口程 1.88 km 幅員 5.8m

ス 県道 490号 (愛知県)
 13 起点: 豊田市大坪町井戸洞 3-2 地先
 14 終点: 豊田市大坪町久保見 24-4 地先
 ㌒口程 0.98 km 幅員 6.2m

サ 市道 旭大坪足助線 (豊田市)
 11 起点: 豊田市東萩平町大平 17-5 地先
 12 終点: 豊田市東萩平町駒形和 1-5 地先
 ㌒口程 0.56 km 幅員 7.5m

シ 市道 旭東萩平糯田線 (豊田市)
 12 起点: 豊田市東萩平町駒形和 1-5 地先
 13 終点: 豊田市大坪町井戸洞 3-2 地先
 ㌒口程 0.2 km 幅員 7.4m

コ 市道 旭東萩平 1号線 (豊田市)
 10 起点: 豊田市東萩平町中平 24-2 地先
 11 終点: 豊田市東萩平町大平 17-5 地先
 ㌒口程 0.51 km 幅員 5.4m

才 市道 旭池島線 (豊田市)
 5 起点: 豊田市池島町屋ヶ平 9-5 地先
 6 終点: 豊田市池島町屋ヶ平 10-3 地先
 ㌒口程 0.02 km 幅員 7.0m

力 豊田市有地 (豊田市)
 6 起点: 豊田市池島町屋ヶ平 10-3 地先
 7 終点: —
 ㌒口程 —km 幅員 —m

ヒ 県道 356号線 (愛知県)
 26 起点: 豊田市小渡町船戸 17-3 地先
 27 終点: 豊田市小渡町船戸 25-9 地先
 ㌒口程 0.06 km 幅員 6.5m

ハ 県道 11号線 (愛知県)
 19 起点: 豊田市小渡町船戸 57-5 地先
 26 終点: 豊田市小渡町船戸 17-3 地先
 ㌒口程 0.13 km 幅員 7.0m

ツ 市道 旭島崎小渡線 (豊田市)
 18 起点: 豊田市小渡町広畑 8-3 地先
 19 終点: 豊田市小渡町船戸 57-5 地先
 ㌒口程 0.33 km 幅員 4.5m

フ 豊田市有地 (豊田市)
 27 起点: 豊田市小渡町船戸 25-9 地先
 28 終点: —
 ㌒口程 —km 幅員 —m

チ 県道 366号線 (愛知県)
 17 起点: 豊田市小渡町広見 4-2 地先
 18 終点: 豊田市小渡町広畑 8-3 地先
 ㌒口程 0.1 km 幅員 4.1m

ア 市道 旭小渡駐車場線 (豊田市)
 1 起点: 豊田市小渡町南貝津 4-6 地先
 2 終点: 豊田市小渡町広見 4-8 地先
 ㌒口程 0.06 km 幅員 5.6m

イ 県道 19号線 (愛知県)
 2 起点: 豊田市小渡町広見 4-8 地先
 3 終点: 豊田市小渡町七升蒔 14-7 地先
 ㌒口程 0.16 km 幅員 7.6m

キ 県道 355号線 (愛知県)
 5 起点: 豊田市池島町屋ヶ平 9-5 地先
 8 終点: 豊田市池島町坂口 16-2 地先
 ㌒口程 0.32 km 幅員 6.7m

19 土
20 瑞

停留所地先等 生駒線

ス 県道 (愛知県)
 13 起点: 豊田市須渚町中ノ切 753-4 地先
 14 終点: 豊田市須渚町百々平 982-12 地先
 ㌒口程 0.4 km 幅員 7.9m

セ 県道 (岐阜県)
 14 起点: 豊田市須渚町百々平 982-12 地先
 15 終点: 恵那市串原川ケ渡 2240-4 地先
 ㌒口程 0.93 km 幅員 11.0m

タ 市道 旭時瀬三濃線 (豊田市)
 11 起点: 豊田市時瀬町日影 38-4 地先
 16 終点: 豊田市時瀬町日影 43-3 地先
 ㌒口程 0.12 km 幅員 5.8m

ト 恵那市道 串原 40 号 (恵那市)
 15 起点: 恵那市串原川ケ渡 2240-4 地先
 16 終点: 豊田市時瀬町日影 43-3 地先
 ㌒口程 0.37 km 幅員 7.3m

シ 県道 11 号線 (愛知県)
 12 起点: 豊田市浅谷町土場 726-9 地先
 13 終点: 豊田市須渚町中ノ切 753-4 地先
 ㌒口程 0.68 km 幅員 6.8m

チ 市道 旭時瀬三濃線 (豊田市)
 11 起点: 豊田市時瀬町日影 38-4 地先
 12 終点: 豊田市浅谷町土場 726-9 地先
 ㌒口程 0.35 km 幅員 5.8m

ク 県道 356 号線 (愛知県)
 10 起点: 豊田市時瀬町東谷 26-5 地先
 11 終点: 豊田市時瀬町日影 38-4 地先
 ㌒口程 0.58 km 幅員 8.6m

ケ 市道 旭下時瀬線 (豊田市)
 9 起点: 豊田市時瀬町東谷 41-7 地先
 10 終点: 豊田市時瀬町東谷 26-5 地先
 ㌒口程 0.5 km 幅員 5.2m

コ 県道 356 号線 (愛知県)
 7 起点: 豊田市小渡町船戸 25-9 地先
 9 終点: 豊田市時瀬町東谷 41-7 地先
 ㌒口程 1.69 km 幅員 7.1m

カ 県道 356 号線 (愛知県)
 6 起点: 豊田市小渡町船戸 17-3 地先
 7 終点: 豊田市小渡町船戸 25-9 地先
 ㌒口程 0.06 km 幅員 6.5m

キ 県道 11 号線 (愛知県)
 5 起点: 豊田市小渡町船戸 57-5 地先
 6 終点: 豊田市小渡町船戸 17-3 地先
 ㌒口程 0.13 km 幅員 7.0m

ク 県道 356 号線 (愛知県)
 11 起点: 豊田市時瀬町日影 38-4 地先
 17 終点: 豊田市閑羅瀬町松根 61-2 地先
 ㌒口程 2.37 km 幅員 9.1m

ケ 市道 旭閑羅瀬線 (豊田市)
 17 起点: 豊田市閑羅瀬町松根 61-2 地先
 18 終点: 恵那市串原字閑羅瀬 2002-3 地先
 ㌒口程 1.4 km 幅員 7.4m

コ 恵那市道 串原 46 号 (恵那市)
 18 起点: 恵那市串原字閑羅瀬 2002-3 地先
 19 終点: 恵那市串原字閑羅瀬 1993-5 地先
 ㌒口程 0.3 km 幅員 5.4m

カ 豊田市有地 (豊田市)
 7 起点: 豊田市小渡町船戸 25-9 地先
 8 終点: —
 ㌒口程 —km 幅員 —m

キ 市道 島崎小渡線 (豊田市)
 4 起点: 豊田市小渡町広畑 8-3 地先
 5 終点: 豊田市小渡町船戸 57-5 地先
 ㌒口程 0.33 km 幅員 4.5m

ク 県道 366 号線 (愛知県)
 3 起点: 豊田市小渡町広見 4-2 地先
 4 終点: 豊田市小渡町広畑 8-3 地先
 ㌒口程 0.1 km 幅員 4.1m

ア 市道 旭小渡駐車場線 (豊田市)
 1 起点: 豊田市小渡町南貝津 4-6 地先
 2 終点: 豊田市小渡町広見 4-8 地先
 ㌒口程 0.06 km 幅員 5.6m

イ 県道 19 号線 (愛知県)
 2 起点: 豊田市小渡町広見 4-8 地先
 3 終点: 豊田市小渡町広見 4-2 地先
 ㌒口程 0.09 km 幅員 7.3m

ト 県道 20 号線 (岐阜県)
 19 起点: 恵那市串原字閑羅瀬 1993-5 地先
 20 終点: 恵那市串原字閑羅瀬 2102-3 地先
 ㌒口程 0.18 km 幅員 6.8m



ナ 県道 20 号線 (岐阜県)
 20 起点: 恵那市串原字閑羅瀬 2102-3 地先
 21 終点: 恵那市串原字閑羅瀬 1985-22 地先
 ㌒口程 1.5 km 幅員 7.5m

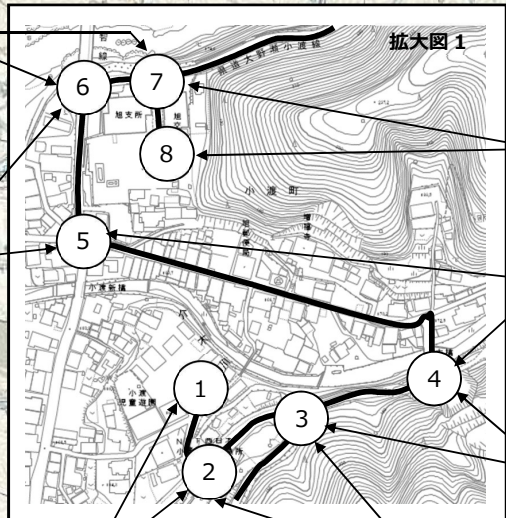
ニ 矢作ダム堤 (国)
 21 起点: 恵那市串原字閑羅瀬 1985-22 地先
 22 終点: 豊田市閑羅瀬町カシビラ 51-87 地先
 ㌒口程 0.33 km 幅員 8.9m

ヌ 県道 356 号線 (愛知県)
 22 起点: 豊田市閑羅瀬町カシビラ 51-87 地先
 23 終点: 豊田市牛地町西久保 46-6 地先
 ㌒口程 2.35 km 幅員 10.3m

ネ 県道 484 号線 (愛知県)
 23 起点: 豊田市牛地町西久保 46-6 地先
 24 終点: 豊田市田津原町静滝 13-4 地先
 ㌒口程 2.0 km 幅員 6.1m

ノ 県道 490 号線 (愛知県)
 24 起点: 豊田市田津原町静滝 13-4 地先
 25 終点: 豊田市小田木町工畑 1-85 地先
 ㌒口程 1.86 km 幅員 5.6m

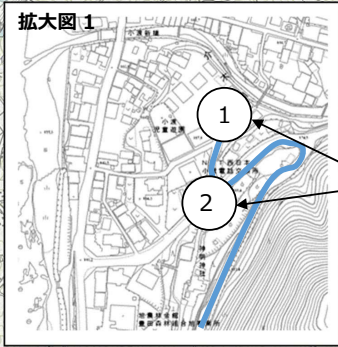
ハ 県道 484 号線 (愛知県)
 24 起点: 豊田市田津原町静滝 13-4 地先
 26 終点: 豊田市坪崎町八杉 5-2 地先
 ㌒口程 2.1 km 幅員 4.9m



| | |
|----|----|
| 11 | 地先 |
| 19 | 地先 |
| 20 | 地先 |

停留所地先等 敷島線

拡大図1



ア 市道 旭小渡駐車場線 (豊田市)
 1 起点: 豊田市小渡町南貝津 4-6 地先
 2 終点: 豊田市小渡町広見 4-8 地先
 ㌒口程 0.06 km 幅員 5.6m

イ 県道 19号線 (愛知県)
 2 起点: 豊田市小渡町広見 4-8 地先
 3 終点: 豊田市杉本町鳥井前 1-4 地先
 ㌒口程 3.83 km 幅員 8.1m

ウ 市道 旭杉本線 (豊田市)
 3 起点: 豊田市杉本町鳥井前 1-4 地先
 4 終点: 豊田市杉本町稲場下 59-3 地先
 ㌒口程 0.57 km 幅員 5.5m

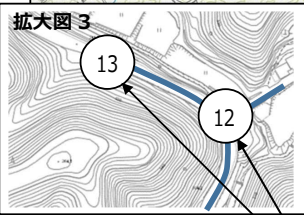
拡大図1

工 市道 旭杉本明賀線 (豊田市)
 4 起点: 豊田市杉本町稲場下 59-3 地先
 5 終点: 豊田市明賀町ホヅゴ 4-1 地先
 ㌒口程 1.76 km 幅員 6.0m

オ 市道 旭小渡明賀線 (豊田市)
 5 起点: 豊田市明賀町ホヅゴ 4-1 地先
 6 終点: 豊田市杉本町松ヶ坂 10-2 地先
 ㌒口程 1.57 km 幅員 4.7m

カ 市道 旭線 (豊田市)
 6 起点: 豊田市杉本町松ヶ坂 10-2 地先
 7 終点: 豊田市太田町茗ヶ平 18-7 地先
 ㌒口程 2.59 km 幅員 7.1m

拡大図3



シ 県道 19号線 (愛知県)
 12 起点: 豊田市榑野町青木 17-3 地先
 13 終点: 豊田市榑野町空引地 8-2 地先
 ㌒口程 0.1 km 幅員 10.3m

ス 県道 19号線 (愛知県)
 13 起点: 豊田市榑野町空引地 8-2 地先
 14 終点: 豊田市榑野町池田 13 地先
 ㌒口程 0.39 km 幅員 10.4m

キ 市道 旭八幡太田線 (豊田市)
 7 起点: 豊田市太田町茗ヶ平 18-7 地先
 8 終点: 豊田市旭八幡町沢畑 165-1 地先
 ㌒口程 2.32 km 幅員 6.1m

ク 県道 366号線 (愛知県)
 8 起点: 豊田市旭八幡町沢畑 165-1 地先
 9 終点: 豊田市榑本町落合 4-4 地先
 ㌒口程 0.65 km 幅員 10.7m

ケ 県道 366号線 (愛知県)
 9 起点: 豊田市榑本町落合 4-4 地先
 10 終点: 豊田市榑本町落合 422-2 地先
 ㌒口程 0.15 km 幅員 8.7m

セ 市道 旭池田線 (豊田市)
 14 起点: 豊田市榑野町池田 13 地先
 15 終点: 豊田市榑野町池田 24-13 地先
 ㌒口程 0.21 km 幅員 8.4m

ソ 県道 357号線 (愛知県)
 15 起点: 豊田市榑野町池田 24-13 地先
 16 終点: 豊田市万根町松葉 12-1 地先
 ㌒口程 1.91 km 幅員 7.9m

チ 国道 153号線 (国)
 17 起点: 豊田市新盛町菅田 8-3 地先
 18 終点: 豊田市大井町伴上貝戸 8-4 地先
 ㌒口程 0.32 km 幅員 7.0m

拡大図3

サ 県道 490号線 (愛知県)
 11 起点: 豊田市伊熊町砂田 7-3 地先
 12 終点: 豊田市榑野町青木 17-3 地先
 ㌒口程 3.06 km 幅員 11.3m

タ 県道 19号線 (愛知県)
 14 起点: 豊田市榑野町池田 13 地先
 17 終点: 豊田市新盛町菅田 8-3 地先
 ㌒口程 2.57 km 幅員 10.5m

コ 市道 旭八幡伊熊線 (豊田市)
 10 起点: 豊田市榑本町落合 422-2 地先
 11 終点: 豊田市伊熊町砂田 7-3 地先
 ㌒口程 0.77 km 幅員 5.8m

拡大図2

拡大図2

