

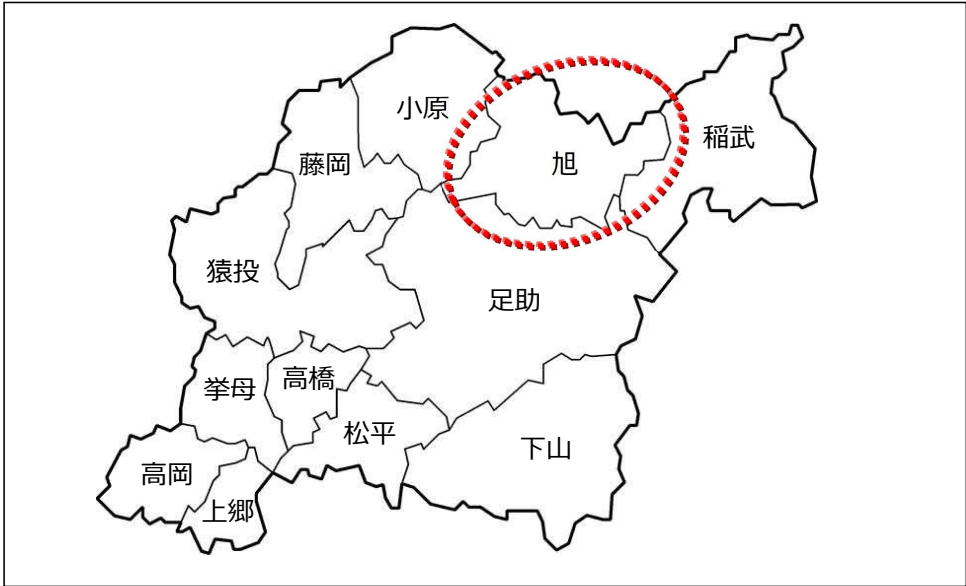
協議案件（５）旭地域バス（路線定期運行）の一部バス停休止及び路線改編について

協議 5

1 協議内容

| | |
|--------|--|
| 路線名 | 旭地域バス「生駒線」【第79条 自家用有償旅客運送】 |
| 内容 | 通行止めに伴う路線改編及び一部バス停の休止 |
| 変更理由 | 大築橋（恵那市串原地内）の緊急点検による通行止めに伴いバス停『大築』を休止し、運行経路の変更及びダイヤ改正を行うため |
| 開始日予定日 | 令和5年8月1日（火） |
| 検討の経緯等 | R5.4.19 道路管理者（愛知県、豊田市、恵那市） R5.4.20 足助警察署、恵那警察署 R5.4.24 串原自治連合会 R5.4.27 旭地域バス推進協議会（地元区長含む） |
| 協議事項 | この協議内容について、お気付きの点があれば御助言をいただきたい。 |

2 路線位置図



3 路線基本情報

| | | |
|-----------------------|---|---|
| 態 様 | 路線定期運行（①～④）、区域運行（⑤） | |
| 運行経路の概要 及び 運行区域 | ① 築羽線 小渡～築羽会館～加塩集会所～平沢下～築羽会館～小渡 ② 笹戸浅野線 小渡～笹戸～小渡～浅野会館～小渡 ③ 生駒線 小渡～須渚～恵那市串原地区～閑羅瀬 ～田津原～閑羅瀬～恵那市串原地区～須渚～小渡 ④ 敷島線 小渡～杉本～万根～新盛～杉本～小渡 ⑤区域運行 旭地区（浅谷町、一色町、上切町、上中町、島崎町、下切町、下中町、須渚町、小渡町、閑羅瀬町、牛地町、田津原町、時瀬町、万町町、有間町、池島町、市平町、笹戸町、明賀町、太田町、東萩平町、大坪町、押井町、加塩町、小田町、榊野町、万根町、杉本町、旭八幡町、伊熊町、伯母沢町、日下部町、小畑町、惣田町、坪崎町、槇本町、余平町）、足助地区（明川町、平沢町、新盛町、北小田町）、稲武地区（小田木町）、小原地区（築平町、平畑町）、恵那市（串原） | |
| 運行距離 | ①築羽線 45.7 km ③ 生駒線 40.0 km（変更前） ④敷島線 49.9 km | ②笹戸浅野線 34.6 km ⇒ 40.9 km（変更後） ⑤区域運行 — |
| 運行時間帯 | ① 築羽線 午前8時台～午後0時台 ② 笹戸浅野線 午前8時台～午後0時台 ③ 生駒線 午前8時台～午後0時台 ④ 敷島線 午前8時台～午後0時台 ⑤ 区域運行 午前9時～午後8時 | |
| 運 行 日 | ①築羽線 火曜日 ③生駒線 木曜日 ⑤ 区域運行 月曜日～金曜日 ※いずれも祝日及び12月29日～1月3日を除く | |
| 運行本数 | ①②③④路線定期運行 1日2便 ⑤区域運行 — | |
| 停留所数 | ①築羽線 26か所 ②笹戸浅野線 41か所 ③生駒線 19か所（変更前） ④敷島線 33か所 ⑤区域運行 147か所（①～④の路線定期運行のバス停を含む） | ⇒ 18か所（変更後） |
| 料金体系 | 大人200円、小学生・障がい者 100円 | |
| 運行車両 | 29人乗り小型バス スクールバス仕様（椅子席29）：2台 14人乗り小型バス スクールバス仕様（椅子席14）：1台 10人乗りワゴン車 （椅子席10）：1台 | |
| 他路線との 重複区間 | 【とよたおいでんバス】 ・小渡中央広場～笹戸（旭・豊田線） ・小渡中央広場～新盛（旭・足助線） ・明川～新盛（稲武・足助線） | |
| 運行事業者 | 事業所名：株式会社オーフ 足助営業所 | |
| | 住所：豊田市大井町砂田23-3 | 電話：（0565）67-2222 |

4 路線定期運行「生駒線」時刻

【変更前】

| 生駒線 ■ 毎週木曜日運行 ■ | バス停 | 第1便 | 第2便 |
|-----------------|-----------|------|-------|
| | 小渡中央広場(基) | | 11:00 |
| | 小渡大橋(基) | | 11:00 |
| | 旭郵便局 | | 11:02 |
| | 市旭支所 | | 11:04 |
| | 下時瀬 | | 11:07 |
| | 上時瀬 | | 11:09 |
| | 須測 | | 11:12 |
| | 土場 | | 11:14 |
| | 川ヶ渡 | | 11:16 |
| | 大築 | | 11:18 |
| | 閑羅瀬(恵那市) | | 11:21 |
| | 閑羅瀬(豊田市) | | 11:23 |
| | 閑羅瀬松根 | | 11:25 |
| | 旭大橋 | | 11:31 |
| | 牛 地 | | 11:33 |
| | 田津原下 | | 11:37 |
| | 田津原 | | 11:38 |
| | 田津原河合 | 8:50 | 11:40 |
| | 田津原 | 8:52 | 11:42 |
| | 田津原下 | 8:53 | 11:43 |
| | 坪 崎 | 8:59 | 11:49 |
| | 牛 地 | 9:07 | 11:57 |
| | 旭大橋 | 9:09 | 11:59 |
| | 閑羅瀬松根 | 9:15 | 12:05 |
| | 閑羅瀬(豊田市) | 9:17 | 12:07 |
| | 閑羅瀬(恵那市) | 9:19 | 12:09 |
| | 大築 | 9:21 | 12:11 |
| | 川ヶ渡 | 9:23 | 12:13 |
| | 土場 | 9:25 | 12:15 |
| | 須測 | 9:27 | 12:17 |
| | 上時瀬 | 9:30 | 12:20 |
| | 下時瀬 | 9:32 | 12:22 |
| | 市旭支所 | 9:35 | 12:25 |
| | 旭郵便局 | 9:37 | 12:27 |
| | 小渡大橋(基) | 9:38 | 12:28 |
| | 小渡中央広場(基) | 9:38 | 12:28 |

【変更後】 令和5年8月1日～

| 生駒線 ■ 毎週木曜日運行 ■ | バス停 | 第1便 | バス停 | 第2便 |
|-----------------|-----------|------|-----------|-------|
| | 小渡中央広場(基) | | 小渡中央広場(基) | 11:00 |
| | 小渡大橋(基) | | 小渡大橋(基) | 11:00 |
| | 旭郵便局 | | 旭郵便局 | 11:02 |
| | 市旭支所 | | 市旭支所 | 11:04 |
| | 下時瀬 | | 下時瀬 | 11:07 |
| | 上時瀬 | | 上時瀬 | 11:09 |
| | 須測 | | 須測 | 11:12 |
| | 土場 | | 土場 | 11:14 |
| | 川ヶ渡 | | 川ヶ渡 | 11:16 |
| | 大築 | | 大築 | — |
| | 閑羅瀬(恵那市) | | 閑羅瀬松根 | 11:23 |
| | 閑羅瀬(豊田市) | | 閑羅瀬(豊田市) | 11:25 |
| | 閑羅瀬松根 | | 閑羅瀬(恵那市) | 11:27 |
| | 旭大橋 | | 旭大橋 | 11:32 |
| | 牛 地 | | 牛 地 | 11:34 |
| | 田津原下 | | 田津原下 | 11:38 |
| | 田津原 | | 田津原 | 11:39 |
| | 田津原河合 | 8:50 | 田津原河合 | 11:41 |
| | 田津原 | 8:52 | 田津原 | 11:43 |
| | 田津原下 | 8:53 | 田津原下 | 11:44 |
| | 坪 崎 | 8:59 | 坪 崎 | 11:50 |
| | 牛 地 | 9:07 | 牛 地 | 11:58 |
| | 旭大橋 | 9:09 | 旭大橋 | 12:00 |
| | 閑羅瀬(恵那市) | 9:14 | 閑羅瀬(恵那市) | 12:05 |
| | 閑羅瀬(豊田市) | 9:16 | 閑羅瀬(豊田市) | 12:07 |
| | 閑羅瀬松根 | 9:18 | 閑羅瀬松根 | 12:09 |
| | 大築 | — | 大築 | — |
| | 川ヶ渡 | 9:25 | 川ヶ渡 | 12:16 |
| | 土場 | 9:27 | 土場 | 12:18 |
| | 須測 | 9:29 | 須測 | 12:20 |
| | 上時瀬 | 9:32 | 上時瀬 | 12:23 |
| | 下時瀬 | 9:34 | 下時瀬 | 12:25 |
| | 市旭支所 | 9:37 | 市旭支所 | 12:28 |
| | 旭郵便局 | 9:39 | 旭郵便局 | 12:30 |
| | 小渡大橋(基) | 9:40 | 小渡大橋(基) | 12:31 |
| | 小渡中央広場(基) | 9:40 | 小渡中央広場(基) | 12:31 |

※バス停「大築」は利用停止

※太字網掛け部分変更あり

変更箇所抜粋

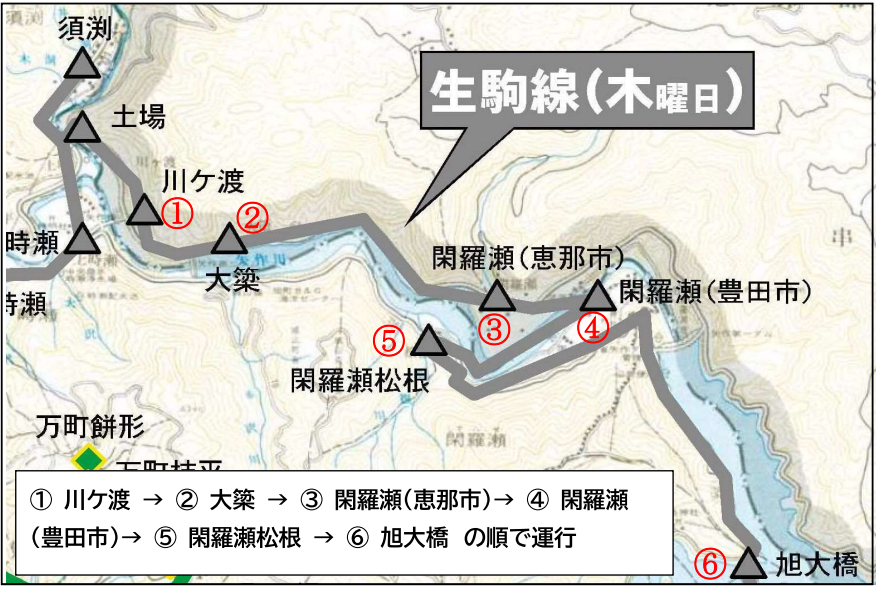
路線定期運行 生駒線の迂回ルート(小渡方面)

<変更前>

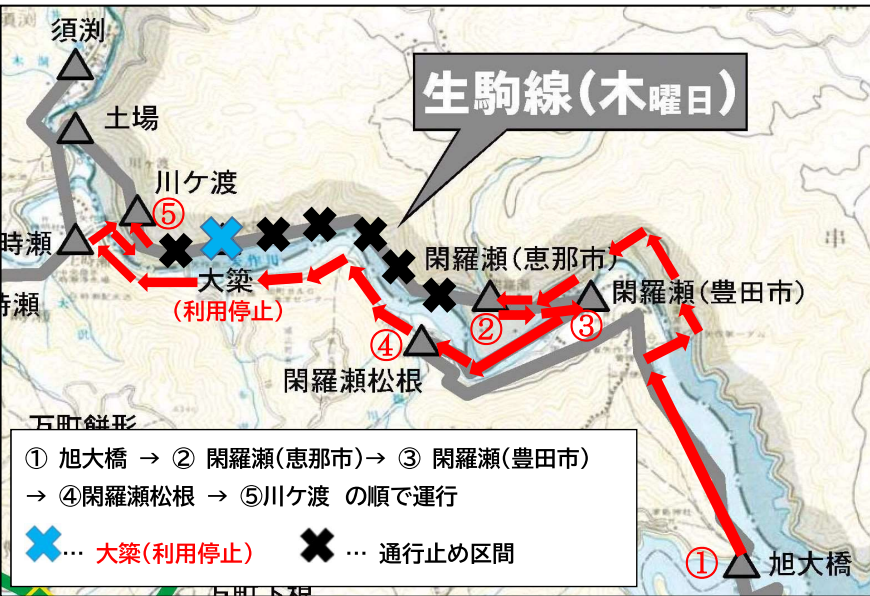


路線定期運行 生駒線の迂回ルート(田津原方面)

<変更前>



<変更後> 令和5年8月1日から



<変更後> 令和5年8月1日から

