

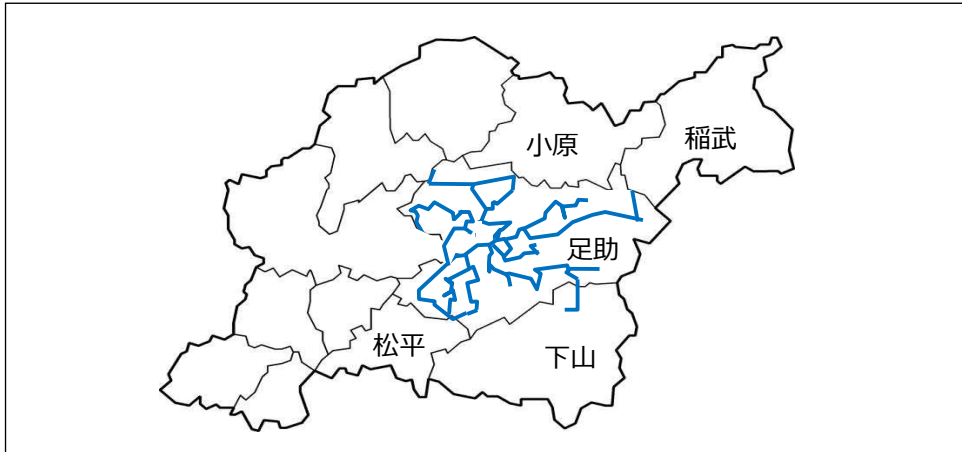
# 協議案件（４）一般乗合旅客自動車運送の新規導入について（足助地域バス）

協議 4

## 1 協議内容

路線名	足助地域バス
内容	一般乗合旅客自動車運送事業（乗合事業）の新規導入（自家用有償旅客運送事業からの移行であり、自家用有償旅客運送事業は更新しない）
開始予定日	令和5年10月1日（日）
検討の経緯等	R4.11.7、R5.3.27、R5.6.5 足助地域バス利用促進協議会（区長会含む） R5.5.22 豊田加茂建設事務所本部、豊田警察署、名四国道豊田維持出張所 R5.5.23 豊田加茂建設事務所足助支所、足助警察署、豊田市土木管理課 R5.6.8 名鉄バス株式会社
協議事項	この協議内容について、お気付きの点があれば御助言をいただきたい。

## 2 路線位置図



## 3 路線基本情報

態 様	路線定期運行
運行経路の概要	Aコース 御蔵町～小町～上切山町～西櫻尾町～小手沢町～足助町
	Bコース 葛町～摺町～中立町～栃ノ沢町～大塚町～塩ノ沢町～井ノ口町～足助町
	Dコース 上佐切町～国閑町～平折町～桑原田町～栃本町～国谷町～野林町～足助町
	Eコース 怒田沢町～大蔵連町～綾渡町～足助町
	Fコース 梨野町～御内町～山ノ中立町～東大見～足助町
	Gコース 小田木町～連谷町～大多賀町～上八木町～川面町～足助町
	Hコース 月原町～東渡合町～美栗町～大蔵町～東中山町～足助白山町～足助町
	Iコース 漆畑町～椿立町～山谷町～有洞町～壺口町～足助町
	Jコース 葛沢町～戸中町～東川端町～安美京町～足助町
	Kコース 桑原田町～下平町～岩谷町～四ツ松町～冷田町～沢ノ堂町～足助町
	Lコース 国谷町～白倉町～上佐切町～上脇町～下佐切町～足助町
	Mコース 上八木町～五反田町～千田町～玉野町～ニタ宮町～桑田和町～足助町
	町内巡回コース 足助病院～足助商工会～足助郵便局～JAあいち豊田足助支店～鈴木歯科～百年草～旧保健所～名鉄バスセンター～足助病院

運行距離	Aコース 午前便①21.9km 午前便②23.8km 午後便①②17.6km Bコース 午前便①23.1km 午前便②25.0km 午後便①②18.8km Dコース 午前便①17.1km 午前便②19.0km 午後便①②12.8km Eコース 午前便①15.3km 午前便②17.2km 午後便①②11.0km Fコース 午前便①31.9km 午前便②33.8km 午後便①②27.6km Gコース 午前便①26.2km 午前便②28.1km 午後便①②21.9km Hコース 午前便①20.4km 午前便②22.3km 午後便①②16.1km Iコース 午前便①16.1km 午前便②18.0km 午後便①②11.8km Jコース 午前便①16.3km 午前便②18.2km 午後便①②12.0km Kコース 午前便①18.0km 午前便②19.9km 午後便①②13.7km Lコース 午前便①20.7km 午前便②22.6km 午後便①②16.4km Mコース 午前便①18.6km 午前便②20.5km 午後便①②14.3km 町内巡回コース 6.2km
運行時間帯	午前8時台～午後3時台 町内巡回コース 午後0時台～午後2時台
運行日	A・Bコース：月木 Dコース：火木 Eコース：火金 F・Gコース：水月 Hコース：水金 Iコース：木月 Jコース：木火 K・Lコース：金水 Mコース：火金 町内巡回コース 月～金曜日 ※いずれも12月30日～1月3日を除く
運行本数	1日4便、町内巡回コース 1日2便
停留所数	150か所
料金体系	1乗車 大人200円、小学生・障がい者 100円 ※令和5年10月1日以降は豊田市地域バス運賃体系と同様の運用とする。 （豊田市地域バス共通回数券を販売する） 回数券：50円券11枚500円、100円券11枚1,000円、200円11枚2,000円 ※自家用有償旅客運送事業時の回数券は使用のみ可能とする（払い戻し不可）
運行車両	14人乗りハイエース（椅子席13）：5台【適用除外車両】 10人乗りハイエース（椅子席10）：1台 36人乗り小型バス（椅子席12）：2台 10人乗りハイエース（椅子席10）：2台 5人乗り乗用車（椅子席5）：2台 ※旭地域バスと共用
他路線との重複区間	【とよたおいでんバス】 足助病院、香嵐渓、足助（稲武・足助線、旭・足助線） 足助病院、香嵐渓、足助、百年草（さなげ・足助線） 【名鉄バス】香嵐渓、足助（矢並線、岡崎・足助線） 【地域バス】常盤橋（稲武地域バス）梨野上、梨野下、梨野大下り（下山地域バス）
運行事業者	事業所名：株式会社オーフ 足助営業所 住所：豊田市大井町砂田23-3 電話：(0565)67-2222
車両最大値	長さ 幅 高さ 車両総重量 699 (mm) 208 (mm) 310 (mm) 7750 (kg)
その他	・第79条自家用有償旅客運送における足助地域バス「通学線」についてはスクールバスへ移行する。 ・一部改編は、「トライアル」と位置付けており、期間は令和7年3月31日（月）までである。トライアル期間中に、利用者の意見や利用状況に応じて路線改編を検討及び実施しながら、令和7年度以降のプロポーザルによる業者選定へ向けて、運行の仕様を定めるためのものである。（足助地域バス及び旭地域バスは一括契約）

#### 4 移動円滑化基準の適用除外車両の導入について

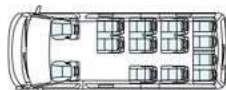
##### (1) 移動円滑化基準の適用除外について

- ・ バス車両を導入した場合、運行経路上及び運行区域内に道路幅員が非常に狭い箇所があり、走行が困難であること
- ・ 導入車両は、「移動円滑化基準適用除外自動車の認定要領」（平成 19 年 2 月 1 日付け中運技保第 342 号）第 3（4）「車両総重量 5 t 以下であって乗車定員が 23 人以下の自動車」に該当すること

以上より、適用除外認定を申請する。

なお、バリアフリー基準の適用除外により利用が困難となる車いす利用者等については、福祉施策として「障がい者タクシー利用料金助成事業」、「ひとり暮らし高齢者等移動費助成事業」（いずれもタクシー料金の補助）及び「リフト付車両による移送サービス」（1 乗車ひとり 500 円）を実施している。

##### (2) 導入する車名及び型式



車名及び車種	トヨタ コミューター			
型式	3BF-TRH228B-LETDK			
乗車定員	14 人（乗務員含む）、椅子席 13			
車両サイズ ※	長さ(cm)	幅(cm)	高さ(cm)	車両総重量(kg)
	538	188	228	2,990

※車両総重量は、架装前の数値であるため、装備内容により変更予定

##### (3) 認定により適用を除外する移動円滑化基準の条項及び内容

- ・ 第 3 7 条第 2 項第 2 号：乗降口のスロープ
- ・ 第 3 8 条第 1 項：床面の高さ
- ・ 第 3 9 条：車いすスペース
- ・ 第 4 0 条第 1 項：通路の幅
- ・ 第 4 0 条第 2 項：手すりの間隔
- ・ 第 4 1 条：運行情報提供設備等

## 5 時刻表

A コース	午前便			バス停名	午後便		
	順路	①時刻	②時刻		順路	①時刻	②時刻
	1	8:15	10:00		実栗集会所	23	13:42
2	8:16	10:01	御蔵小学校	22	13:41	15:11	
3	8:17	10:02	御蔵公会堂	21	13:40	15:10	
4	8:18	10:03	御蔵木長	20	13:39	15:09	
5	8:19	10:04	小町観音堂	19	13:38	15:08	
6	8:20	10:05	瑞竜口	18	13:37	15:07	
7	8:21	10:06	どどめきの里	17	13:36	15:06	
8	8:21	10:06	小町東	16	13:36	15:06	
9	8:27	10:12	猿海老	15	13:30	15:00	
10	8:31	10:16	猿海老口	14	13:26	14:56	
11	8:32	10:17	西樫尾坂橋	13	13:25	14:55	
12	8:32	10:17	大麦田	12	13:25	14:55	
13	8:33	10:18	西樫尾集会所	11	13:24	14:54	
14	8:34	10:19	広見	10	13:23	14:53	
15	8:35	10:20	松下	9	13:22	14:52	
16	8:36	10:21	小手沢集会所	8	13:21	14:51	
17	8:37	10:22	小手沢礼ノ前	7	13:20	14:50	
18	8:39	10:24	さぎりだ	6	13:18	14:48	
19	8:40	10:25	白山社	5	13:17	14:47	
20	8:40	10:25	白山西屋下	4	13:17	14:47	
21	8:41	10:26	白山上	3	13:16	14:46	
22	8:41	10:26	白山持アラバ	2	13:16	14:46	
23	8:57	10:42	足助病院	1	13:00	14:30	
24	8:58	10:43	豊田市足助支所				
25	8:59	10:44	足助商工会				
26	9:00	10:45	足助郵便局				
27	9:00	10:45	とよしん足助支店				
28	9:01	10:46	J A あいち豊田足助支店				
29	9:02	10:47	鈴木歯科				
30	9:05	10:50	百年草				
31	9:06	10:51	宝珠院				
32	9:07	10:52	旧保健所				
33	9:08	10:53	名鉄バスセンター				
34	—	10:58	足助病院				

B コース	午前便			バス停名	午後便		
	順路	①時刻	②時刻		順路	①時刻	②時刻
	1	8:15	10:00		葛公民館	14	13:41
2	8:18	10:03	ふるさと館前	13	13:38	15:08	
3	8:24	10:09	弥生橋	12	13:32	15:02	
4	8:25	10:10	摺公民館	11	13:31	15:01	
5	8:28	10:13	中立下切辻	10	13:28	14:58	
6	8:30	10:15	三ツ足橋	9	13:26	14:56	
7	8:32	10:17	中立公会堂	8	13:24	14:54	
8	8:33	10:18	中立落合	7	13:23	14:53	
9	8:34	10:19	山の神下	6	13:22	14:52	
10	8:37	10:22	栃ノ沢辻	5	13:19	14:49	
11	8:38	10:23	大塚集会所	4	13:18	14:48	
12	8:42	10:27	塩ノ沢公民館	3	13:14	14:44	
13	8:52	10:37	井ノ口出世観音堂	2	13:04	14:34	
14	8:56	10:41	足助病院	1	13:00	14:30	
15	8:57	10:42	豊田市足助支所				
16	8:58	10:43	足助商工会				
17	8:59	10:44	足助郵便局				
18	8:59	10:44	とよしん足助支店				
19	9:00	10:45	J A あいち豊田足助支店				
20	9:01	10:46	鈴木歯科				
21	9:04	10:49	百年草				
22	9:05	10:50	宝珠院				
23	9:06	10:51	旧保健所				
24	9:07	10:52	名鉄バスセンター				
25	—	10:57	足助病院				

D コース	午前便			バス停名	午後便		
	順路	①時刻	②時刻		順路	①時刻	②時刻
	1	8:20	10:00		上佐切SB待合所	17	13:29
2	8:21	10:01	上脇S B待合所	16	13:28	14:58	
3	8:24	10:04	国閑榎ヤゲ	15	13:25	14:55	
4	8:26	10:06	等光寺前	14	13:23	14:53	
5	8:27	10:07	平折ホフタ	13	13:22	14:52	
6	8:28	10:08	桑原田倉庫前	12	13:21	14:51	
7	8:30	10:10	栃本集会所	11	13:19	14:49	
8	8:31	10:11	栃本辻	10	13:18	14:48	
9	8:32	10:12	鳥飼場	9	13:17	14:47	
10	8:33	10:13	国谷丸小林	8	13:16	14:46	
11	8:33	10:13	国谷公民館	7	13:16	14:46	
12	8:34	10:14	国谷集会所前	6	13:15	14:45	
13	8:37	10:17	西ノ洞	5	13:12	14:42	
14	8:38	10:18	野林集会所	4	13:11	14:41	
15	8:41	10:21	高ノ山洞	3	13:08	14:38	
16	8:45	10:25	高ノ山辻	2	13:04	14:34	
17	8:49	10:29	足助病院	1	13:00	14:30	
18	8:50	10:30	豊田市足助支所				
19	8:51	10:31	足助商工会				
20	8:52	10:32	足助郵便局				
21	8:52	10:32	とよしん足助支店				
22	8:53	10:33	J A あいち豊田足助支店				
23	8:54	10:34	鈴木歯科				
24	8:57	10:37	百年草				
25	8:58	10:38	宝珠院				
26	8:59	10:39	旧保健所				
27	9:00	10:40	名鉄バスセンター				
28	—	10:45	足助病院				

	午前便		バス停名	午後便			
	順路	時刻		時刻	順路	時刻	
E コース ①火曜日 ②金曜日	1	8:07	10:00	怒田沢集会所	8	13:23	14:53
	2	8:16	10:09	綾渡SB待合所	6	13:14	14:44
	3	8:17	10:10	綾渡山びこSB待合所	5	13:13	14:43
	4	8:18	10:11	綾渡堀	4	13:12	14:42
	5	8:22	10:15	山谷SB待合所	3	13:08	14:38
	6	8:26	10:19	鬼ヶ窪	2	13:04	14:34
	7	8:30	10:23	足助病院	1	13:00	14:30
	8	8:31	10:24	豊田市足助支所			
	9	8:32	10:25	足助商工会			
	10	8:33	10:26	足助郵便局			
	11	8:33	10:26	とよしん足助支店			
	12	8:34	10:27	J Aあいち豊田足助支店			
	13	8:35	10:28	鈴木歯科			
	14	8:38	10:31	百年草			
	15	8:39	10:32	宝珠院			
	16	8:40	10:33	旧保健所			
	17	8:41	10:34	名鉄バスセンター			
	18	—	10:39	足助病院			

	午前便		バス停名	午後便			
	順路	時刻		時刻	順路	時刻	
G コース ①水曜日 ②月曜日	1	8:21	10:00	常盤橋	12	13:38	15:08
	2	8:22	10:01	連谷公民館	11	13:37	15:07
	3	8:29	10:08	大多賀SB待合所	10	13:30	15:00
	4	8:30	10:09	大多賀不二平	9	13:29	14:59
	5	8:38	10:17	喫茶杉の子前	8	13:21	14:51
	6	8:39	10:18	山中下切	7	13:20	14:50
	7	8:46	10:25	川面上バス待合所	6	13:13	14:43
	8	8:47	10:26	川面中切	5	13:12	14:42
	9	8:48	10:27	賀茂報典組合	4	13:11	14:41
	10	8:49	10:28	一ヶ瀬	3	13:10	14:40
	11	8:50	10:29	萩野小学校	2	13:09	14:39
	12	8:59	10:38	足助病院	1	13:00	14:30
	13	9:00	10:39	豊田市足助支所			
	14	9:01	10:40	足助商工会			
	15	9:02	10:41	足助郵便局			
	16	9:02	10:41	とよしん足助支店			
	17	9:03	10:42	J Aあいち豊田足助支店			
	18	9:04	10:43	鈴木歯科			
	19	9:07	10:46	百年草			
	20	9:08	10:47	宝珠院			
	21	9:09	10:48	旧保健所			
	22	9:10	10:49	名鉄バスセンター			
	23	—	10:54	足助病院			

	午前便		バス停名	午後便			
	順路	時刻		時刻	順路	時刻	
I コース ①木曜日 ②月曜日	1	8:05	10:00	漆畑坂	9	13:27	14:57
	2	8:09	10:04	橋上	8	13:23	14:53
	3	8:14	10:09	山谷SB待合所	7	13:18	14:48
	4	8:15	10:10	山谷集会所	6	13:17	14:47
	5	8:18	10:13	有洞薬師堂	5	13:14	14:44
	6	8:21	10:16	山谷本洞	4	13:11	14:41
	7	8:23	10:18	室口SB待合所	3	13:09	14:39
	8	8:24	10:19	漆畑辻	2	13:08	14:38
	9	8:32	10:27	足助病院	1	13:00	14:30
	10	8:33	10:28	豊田市足助支所			
	11	8:34	10:29	足助商工会			
	12	8:35	10:30	足助郵便局			
	13	8:35	10:30	とよしん足助支店			
	14	8:36	10:31	J Aあいち豊田足助支店			
	15	8:37	10:32	鈴木歯科			
	16	8:40	10:35	百年草			
	17	8:41	10:36	宝珠院			
	18	8:42	10:37	旧保健所			
	19	8:43	10:38	名鉄バスセンター			
	20	—	10:43	足助病院			

	午前便		バス停名	午後便			
	順路	時刻		時刻	順路	時刻	
F コース ①水曜日 ②月曜日	1	8:14	10:00	梨野大下り	11	13:48	15:18
	2	8:15	10:01	梨野下	10	13:47	15:17
	3	8:16	10:02	梨野上	9	13:46	15:16
	4	8:20	10:06	田ノ士里	8	13:42	15:12
	5	8:28	10:14	金蔵連	7	13:34	15:04
	6	8:36	10:22	御内本郷下	6	13:26	14:56
	7	8:41	10:27	中之神社前	5	13:21	14:51
	8	8:44	10:30	深山茶屋	4	13:18	14:48
	9	8:51	10:37	東大見SB待合所	3	13:11	14:41
	10	8:52	10:38	東大見集会所	2	13:10	14:40
	11	9:02	10:48	足助病院	1	13:00	14:30
	12	9:03	10:49	豊田市足助支所			
	13	9:04	10:50	足助商工会			
	14	9:04	10:50	足助郵便局			
	15	9:05	10:51	とよしん足助支店			
	16	9:06	10:52	J Aあいち豊田足助支店			
	17	9:07	10:53	鈴木歯科			
	18	9:10	10:56	百年草			
	19	9:11	10:57	宝珠院			
	20	9:12	10:58	旧保健所			
	21	9:13	10:59	名鉄バスセンター			
	22	—	11:04	足助病院			

	午前便		バス停名	午後便			
	順路	時刻		時刻	順路	時刻	
H コース ①水曜日 ②金曜日	1	8:27	10:00	月原丸山	14	13:27	14:57
	2	8:30	10:03	月原加茂橋	13	13:24	14:54
	3	8:31	10:04	月原公民館	12	13:23	14:53
	4	8:34	10:07	東渡合集会所	11	13:20	14:50
	5	8:35	10:08	御蔵	10	13:19	14:49
	6	8:37	10:10	実栗集会所	9	13:17	14:47
	7	8:39	10:12	風天洞	8	13:15	14:45
	8	8:41	10:14	大蔵小学校	7	13:13	14:43
	9	8:43	10:16	さぎりだ	6	13:11	14:41
	10	8:44	10:17	白山社	5	13:10	14:40
	11	8:44	10:17	白山西屋下	4	13:10	14:40
	12	8:45	10:18	白山上	3	13:09	14:39
	13	8:46	10:19	白山持アラバ	2	13:08	14:38
	14	8:54	10:27	足助病院	1	13:00	14:30
	15	8:55	10:28	豊田市足助支所			
	16	8:56	10:29	足助商工会			
	17	8:57	10:30	足助郵便局			
	18	8:57	10:30	とよしん足助支店			
	19	8:58	10:31	J Aあいち豊田足助支店			
	20	8:59	10:32	鈴木歯科			
	21	9:02	10:35	百年草			
	22	9:03	10:36	宝珠院			
	23	9:04	10:37	旧保健所			
	24	9:05	10:38	名鉄バスセンター			
	25	—	10:43	足助病院			

	午前便		バス停名	午後便			
	順路	時刻		時刻	順路	時刻	
J コース ①木曜日 ②火曜日	1	8:15	10:00	戸板口辻	9	13:25	14:55
	2	8:16	10:01	葛沢公民館	8	13:24	14:54
	3	8:17	10:02	葛沢大橋	7	13:23	14:53
	4	8:20	10:05	大黒屋	6	13:20	14:50
	5	8:22	10:07	間野	5	13:18	14:48
	6	8:30	10:15	戸中おいでん広場	4	13:10	14:40
	7	8:32	10:17	川端集会所	3	13:08	14:38
	8	8:33	10:18	安美京	2	13:07	14:37
	9	8:40	10:25	足助病院	1	13:00	14:30
	10	8:41	10:26	豊田市足助支所			
	11	8:42	10:27	足助商工会			
	12	8:43	10:28	足助郵便局			
	13	8:43	10:28	とよしん足助支店			
	14	8:44	10:29	J Aあいち豊田足助支店			
	15	8:45	10:30	鈴木歯科			
	16	8:48	10:33	百年草			
	17	8:49	10:34	宝珠院			
	18	8:50	10:35	旧保健所			
	19	8:51	10:36	名鉄バスセンター			
	20	—	10:41	足助病院			

	午前便			バス停名	午後便		
	順路	①時刻	②時刻		順路	①時刻	②時刻
K コース ①金曜日 ②水曜日	1	8:18	10:00	桑原田倉庫前	19	13:32	15:02
	2	8:19	10:01	平折ホフタ	18	13:31	15:01
	3	8:22	10:04	日明下	17	13:28	14:58
	4	8:25	10:07	中ノ沢辻	16	13:25	14:55
	5	8:25	10:07	下平長畑辻	15	13:25	14:55
	6	8:27	10:09	岩下集会所	14	13:23	14:53
	7	8:28	10:10	岩谷田ノ木洞	13	13:22	14:52
	8	8:28	10:10	岩谷大明	12	13:22	14:52
	9	8:28	10:10	岩谷大明上	11	13:22	14:52
	10	8:30	10:12	百田SB待合所	10	13:20	14:50
	11	8:32	10:14	鴉子辻	9	13:18	14:48
	12	8:35	10:17	常夜灯SB待合所	8	13:15	14:45
	13	8:36	10:18	四ツ松集荷場	7	13:14	14:44
	14	8:38	10:20	冷田小学校前	6	13:12	14:42
	15	8:39	10:21	上冷田集会所	5	13:11	14:41
	16	8:40	10:22	アラヤ辻	4	13:10	14:40
	17	8:41	10:23	沢ノ堂新橋	3	13:09	14:39
	18	8:42	10:24	沢ノ堂薬師堂	2	13:08	14:38
	19	8:50	10:32	足助病院	1	13:00	14:30
	20	8:51	10:33	豊田市足助支所			
	21	8:52	10:34	足助商工会			
	22	8:53	10:35	足助郵便局			
	23	8:53	10:35	とよしん足助支店			
	24	8:54	10:36	J Aあいち豊田足助支店			
	25	8:55	10:37	鈴木歯科			
	26	8:58	10:40	百年草			
	27	8:59	10:41	宝珠院			
	28	9:00	10:42	旧保健所			
	29	9:01	10:43	名鉄バスセンター			
	30	—	10:48	足助病院			

	午前便			バス停名	午後便		
	順路	①時刻	②時刻		順路	①時刻	②時刻
L コース ①金曜日 ②水曜日	1	8:13	10:00	国谷集会所前	11	13:34	15:04
	2	8:15	10:02	下国谷集会所	10	13:32	15:02
	3	8:19	10:06	白倉SB待合所	9	13:28	14:58
	4	8:22	10:09	上佐切町神原辻	8	13:25	14:55
	5	8:23	10:10	上佐切集会所	7	13:24	14:54
	6	8:27	10:14	上脇集会所	6	13:20	14:50
	7	8:29	10:16	上佐切SB待合所	5	13:18	14:48
	8	8:32	10:19	下佐切集会所	4	13:15	14:45
	9	8:36	10:23	広畑	3	13:11	14:41
	10	8:37	10:24	鏡集会所	2	13:10	14:40
	11	8:47	10:34	足助病院	1	13:00	14:30
	12	8:48	10:35	豊田市足助支所			
	13	8:49	10:36	足助商工会			
	14	8:50	10:37	足助郵便局			
	15	8:50	10:37	とよしん足助支店			
	16	8:51	10:38	J Aあいち豊田足助支店			
	17	8:52	10:39	鈴木歯科			
	18	8:55	10:42	百年草			
	19	8:56	10:43	宝珠院			
	20	8:57	10:44	旧保健所			
	21	8:58	10:45	名鉄バスセンター			
	22	—	10:50	足助病院			

	午前便			バス停名	午後便		
	順路	①時刻	②時刻		順路	①時刻	②時刻
M コース ①金曜日 ②火曜日	1	8:14	10:00	上八木集会所前	17	13:38	15:08
	2	8:21	10:07	五反田上	16	13:31	15:01
	3	8:22	10:08	昌全寺前	15	13:30	15:00
	4	8:23	10:09	五反田集会所	14	13:29	14:59
	5	8:24	10:10	五反田ナワテ	13	13:28	14:58
	6	8:28	10:14	千田	12	13:24	14:54
	7	8:29	10:15	千田下	11	13:23	14:53
	8	8:32	10:18	玉野	10	13:20	14:50
	9	8:35	10:21	二タ宮横畑	9	13:17	14:47
	10	8:36	10:22	二タ宮上	8	13:16	14:46
	11	8:37	10:23	二タ宮下	7	13:15	14:45
	12	8:38	10:24	二タ宮藪下橋	6	13:14	14:44
	13	8:39	10:25	竜岡	5	13:13	14:43
	14	8:41	10:27	萩野小学校	4	13:11	14:41
	15	8:42	10:28	菅生口	3	13:10	14:40
	16	8:44	10:30	千野	2	13:08	14:38
	17	8:52	10:38	足助病院	1	13:00	14:30
	18	8:53	10:39	豊田市足助支所			
	19	8:54	10:40	足助商工会			
	20	8:55	10:41	足助郵便局			
	21	8:55	10:41	とよしん足助支店			
	22	8:56	10:42	J Aあいち豊田足助支店			
	23	8:57	10:43	鈴木歯科			
	24	9:00	10:46	百年草			
	25	9:01	10:47	宝珠院			
	26	9:02	10:48	旧保健所			
	27	9:03	10:49	名鉄バスセンター			
	28	—	10:54	足助病院			

	午前便		バス停	午後便		
	順路	時刻		順路	時刻①	時刻②
町内 巡回 コース 月～金	—	—	足助病院	1	12:40	14:10
	—	—	豊田市足助支所	2	12:41	14:11
	—	—	足助商工会	3	12:42	14:12
	—	—	足助郵便局	4	12:43	14:13
	—	—	とよしん足助支店	5	12:43	14:13
	—	—	J Aあいち豊田足助支店	6	12:44	14:14
	—	—	鈴木歯科	7	12:45	14:15
	—	—	百年草	8	12:48	14:18
	—	—	宝珠院	9	12:49	14:19
	—	—	旧保健所	10	12:50	14:20
	—	—	名鉄バスセンター	11	12:51	14:21
	—	—	足助病院	12	12:56	14:26

※午前は、別途A～Mコースで巡回する。

# 6 路線図

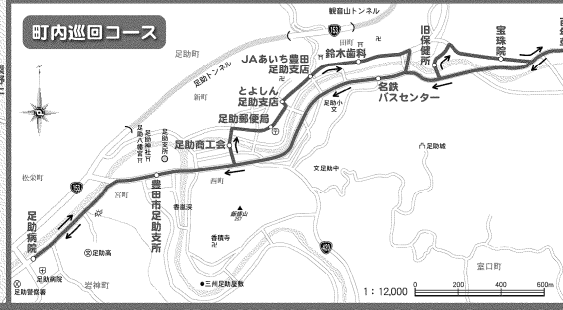
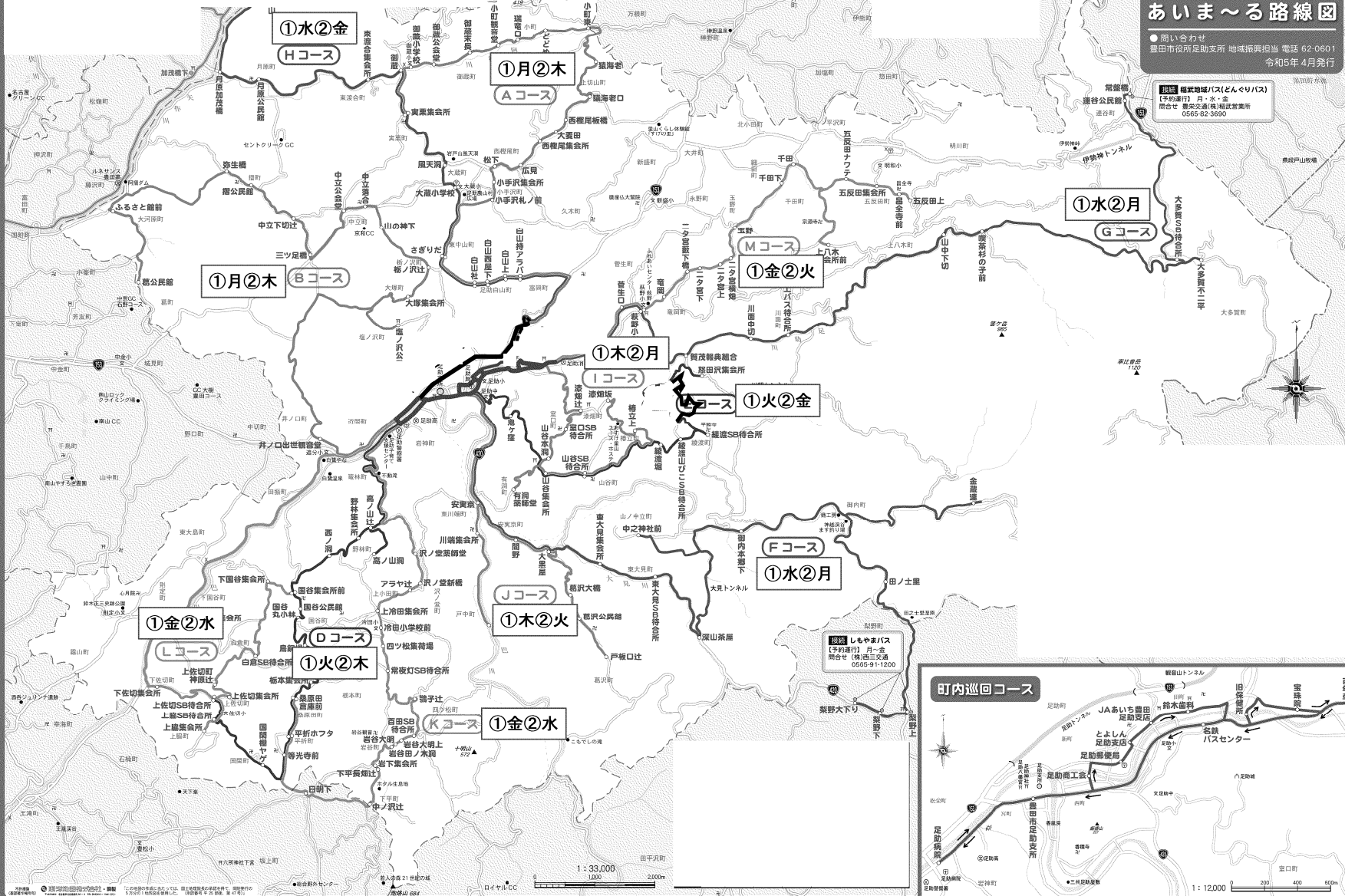
かつてきん!  
足助から  
地域バス

**足助地域バス(地域巡回線)  
あいま〜る路線図**

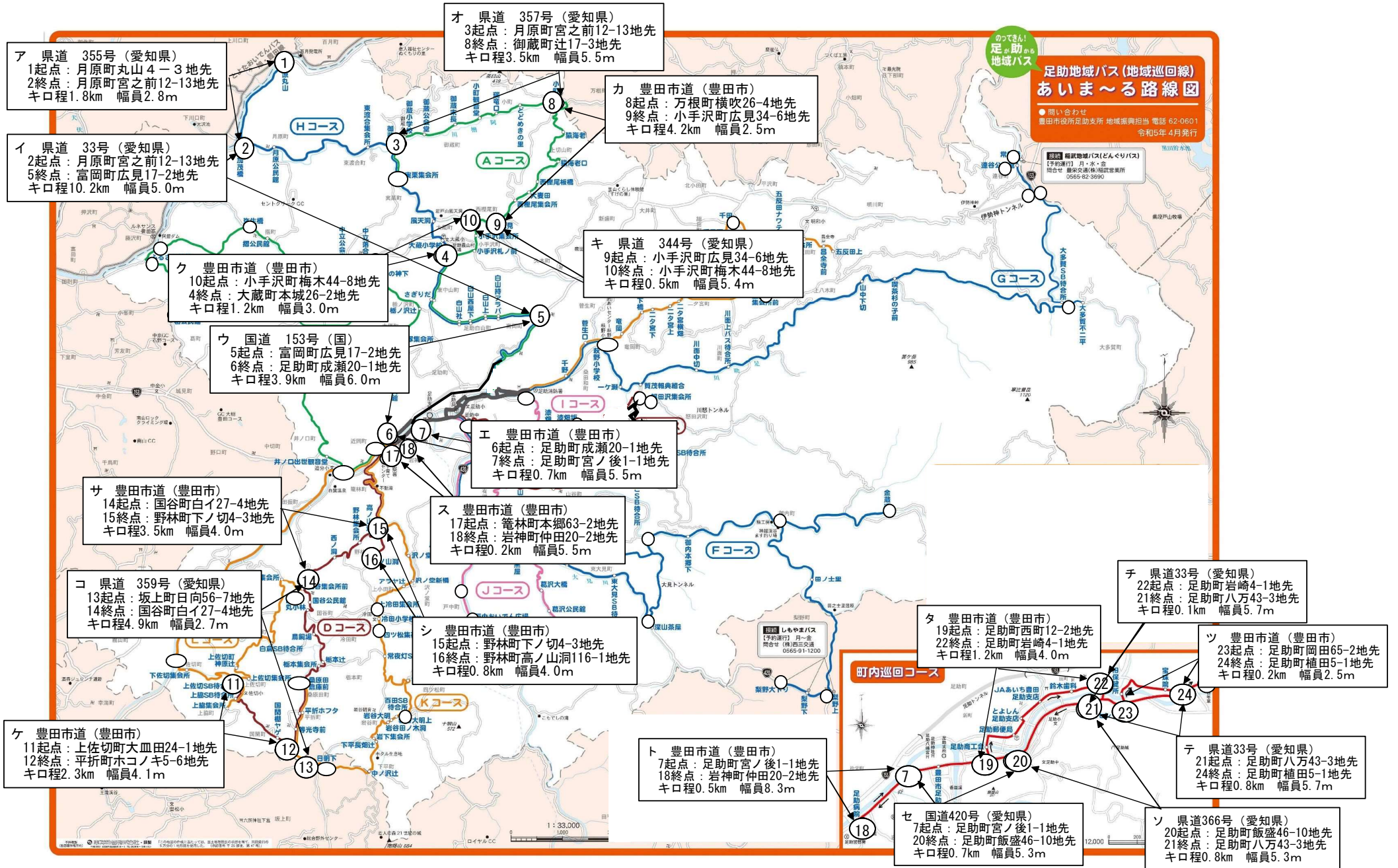
● 問い合わせ  
足助市役所足助支所 地域振興担当 電話 62-0601  
令和5年4月発行

**路線 福沢地域バス(どんぐりバス)**  
【予約運行】月・水・金  
併合せ 福沢支所 福沢営業所  
0565-62-2690

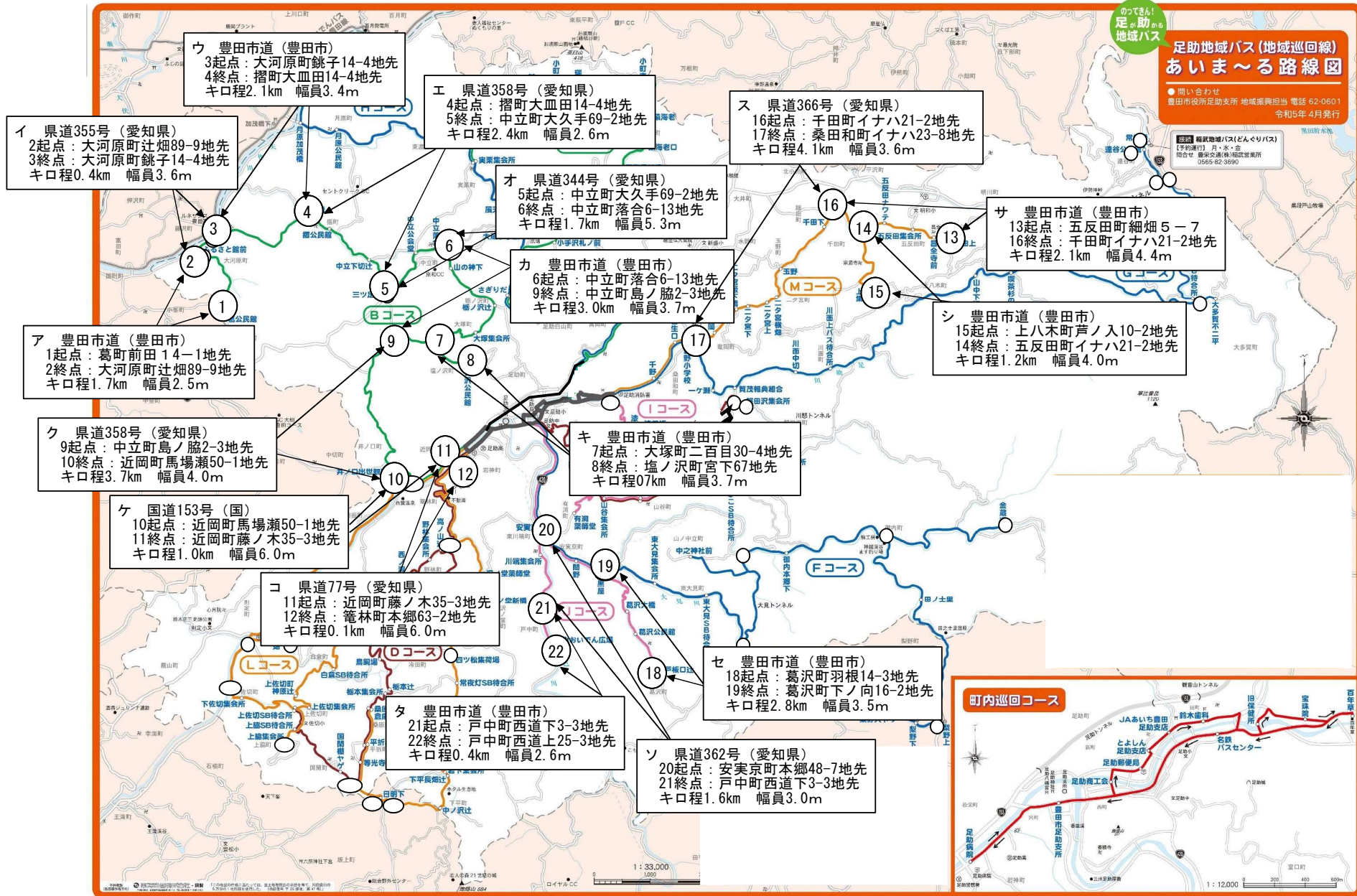
**路線 しもやまバス**  
【予約運行】月・金  
併合せ 赤穂支所  
0565-91-1200



## 7 停留所地先等【A、D、H、町内巡回コース】

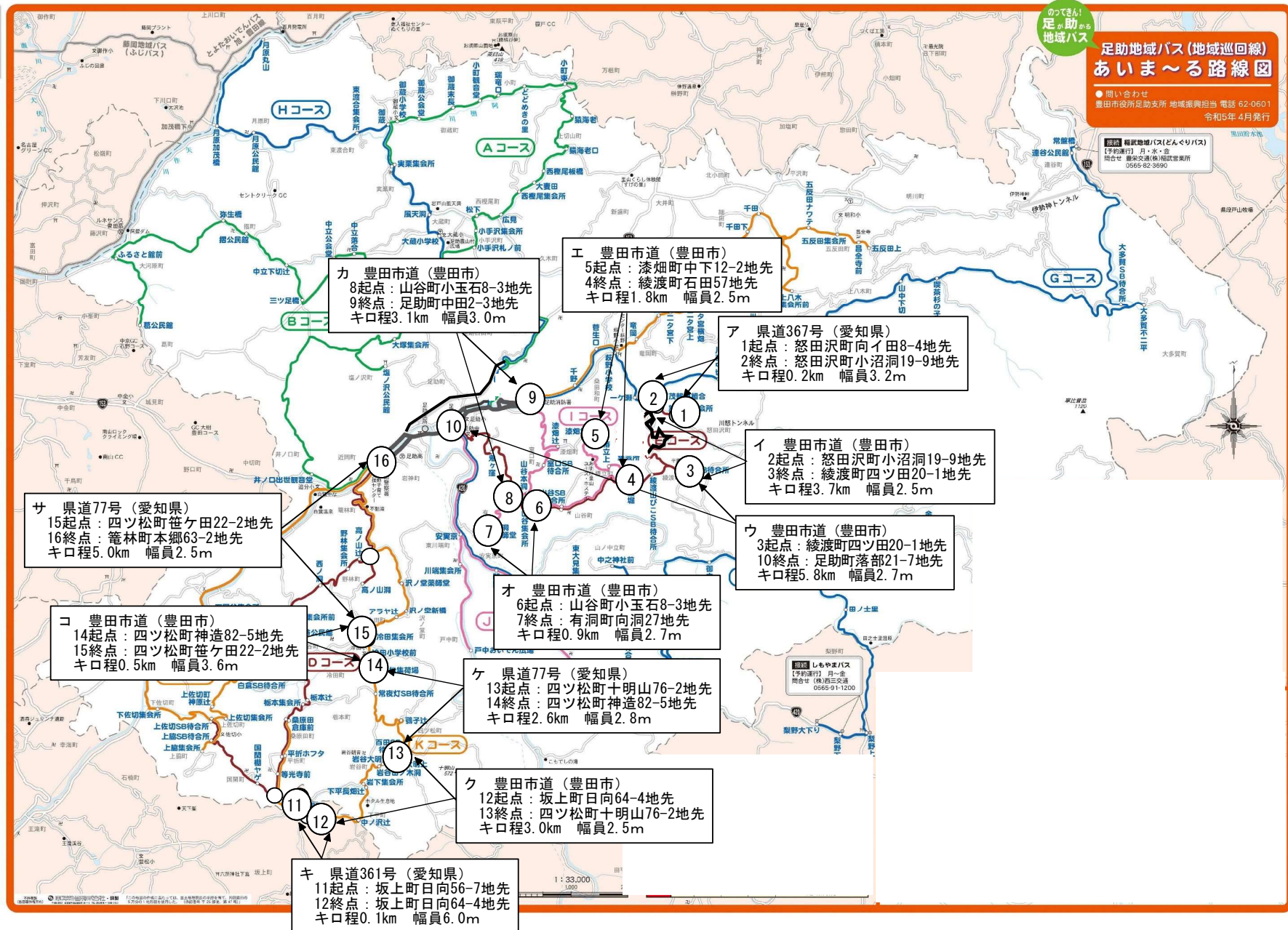


【B、M、Jコース】

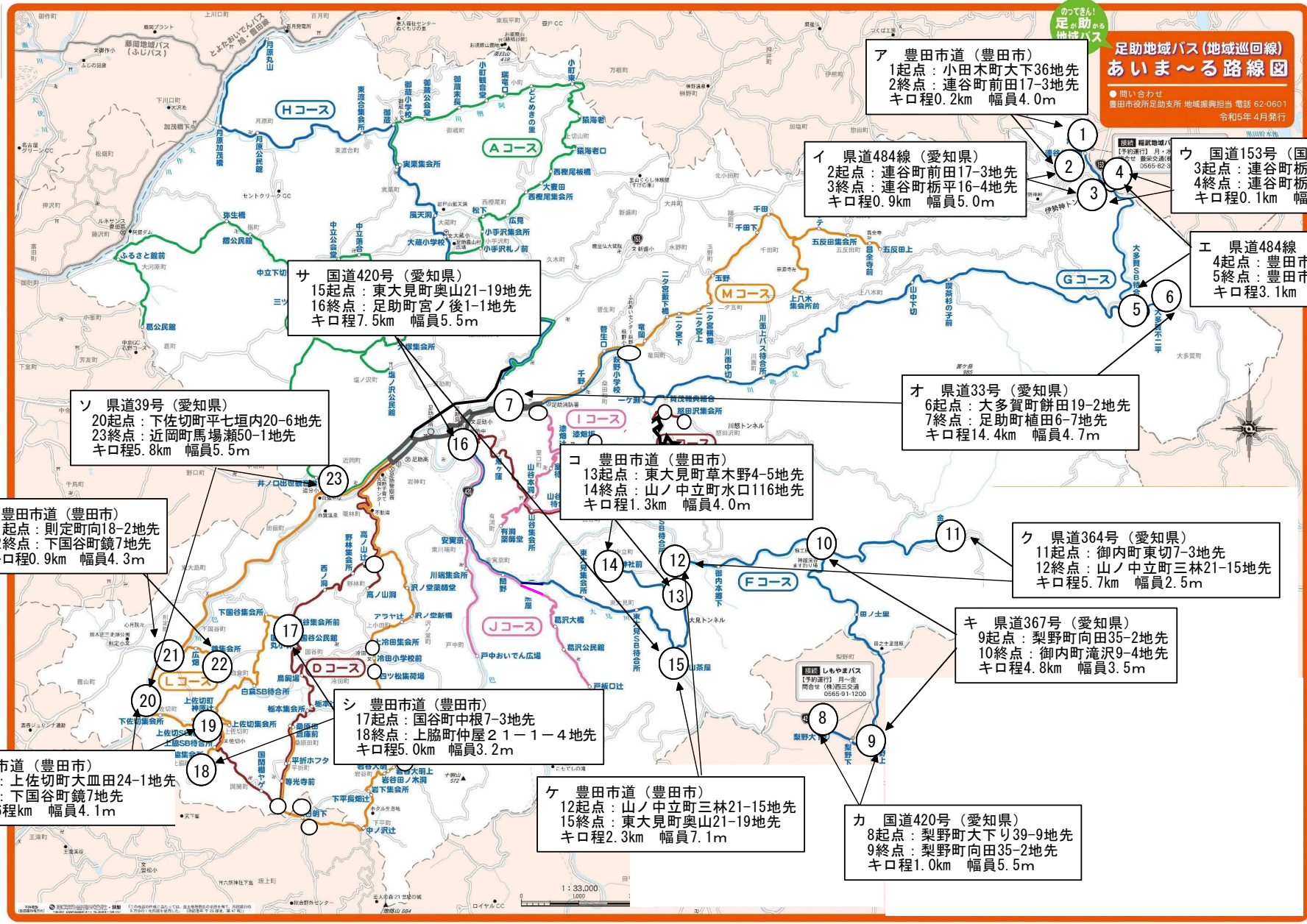




[E, I, Kコース]



【L, F, Gコース】



足助地域バス(地域巡回線)  
あいま～る路線図

● 問い合わせ  
豊田市役所足助支所 地域課担当 電話 62-0601  
令和5年4月発行

**ア 豊田市道(豊田市)**  
1起点: 小田木町大下36地先  
2終点: 連谷町前田17-3地先  
キロ程0.2km 幅員4.0m

**イ 県道484線(愛知県)**  
2起点: 連谷町前田17-3地先  
3終点: 連谷町柝平16-4地先  
キロ程0.9km 幅員5.0m

**ウ 国道153号(国)**  
3起点: 連谷町柝平16-4地先  
4終点: 連谷町柝平16-2地先  
キロ程0.1km 幅員6.1m

**エ 県道484線(愛知県)**  
4起点: 豊田市連谷町柝平16-2地先  
5終点: 豊田市大多賀町八子20-2地先  
キロ程3.1km 幅員2.7m

**オ 県道33号(愛知県)**  
6起点: 大多賀町餅田19-2地先  
7終点: 足助町植田6-7地先  
キロ程14.4km 幅員4.7m

**ク 県道364号(愛知県)**  
11起点: 御内町東切7-3地先  
12終点: 山ノ中立町三林21-15地先  
キロ程5.7km 幅員2.5m

**キ 県道367号(愛知県)**  
9起点: 梨野町向田35-2地先  
10終点: 御内町滝沢9-4地先  
キロ程4.8km 幅員3.5m

**カ 国道420号(愛知県)**  
8起点: 梨野町大下以39-9地先  
9終点: 梨野町向田35-2地先  
キロ程1.0km 幅員5.5m

**ケ 豊田市道(豊田市)**  
12起点: 山ノ中立町三林21-15地先  
15終点: 東大見町奥山21-19地先  
キロ程2.3km 幅員7.1m

**シ 豊田市道(豊田市)**  
17起点: 国谷町中根7-3地先  
18終点: 上脇町仲屋21-1-4地先  
キロ程5.0km 幅員3.2m

**ソ 県道39号(愛知県)**  
20起点: 下佐切町平七垣内20-6地先  
23終点: 近岡町馬場瀬50-1地先  
キロ程5.8km 幅員5.5m

**セ 豊田市道(豊田市)**  
21起点: 則定町向18-2地先  
22終点: 下国谷町鏡7地先  
キロ程0.9km 幅員4.3m

**サ 国道420号(愛知県)**  
15起点: 東大見町奥山21-19地先  
16終点: 足助町宮ノ後1-1地先  
キロ程7.5km 幅員5.5m

**コ 豊田市道(豊田市)**  
13起点: 東大見町草木野4-5地先  
14終点: 山ノ中立町水口116地先  
キロ程1.3km 幅員4.0m

**ス 豊田市道(豊田市)**  
19起点: 上佐切町大血田24-1地先  
20終点: 下国谷町鏡7地先  
キロ1.6程km 幅員4.1m