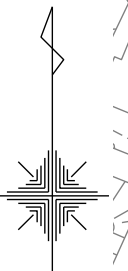
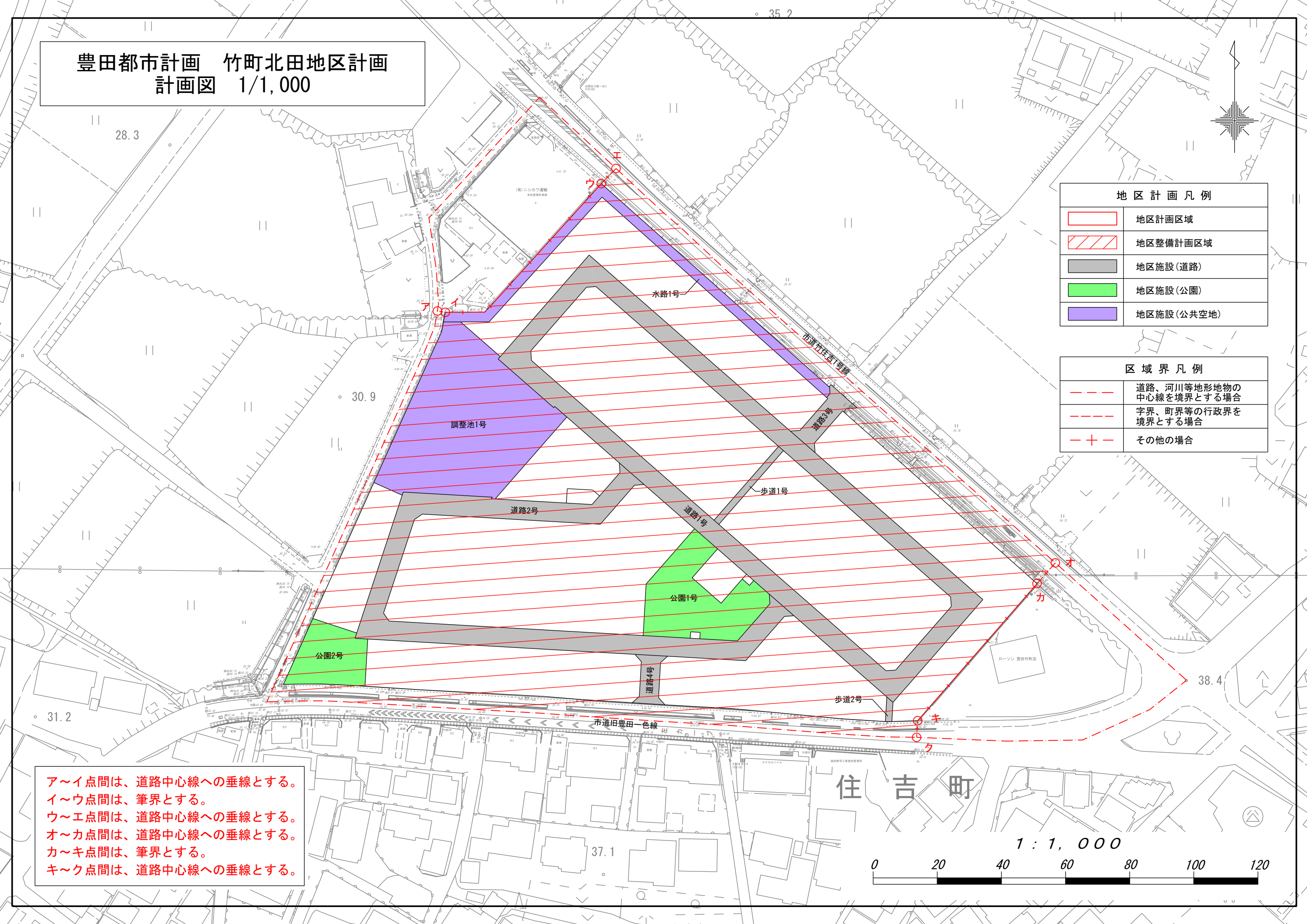


豊田都市計画 竹町北田地区計画
計画図 1/1,000

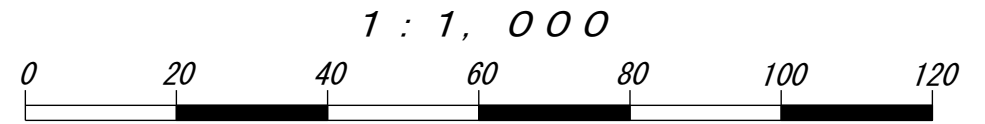


地区計画凡例	
	地区計画区域
	地区整備計画区域
	地区施設(道路)
	地区施設(公園)
	地区施設(公共空地)

区域界凡例	
	道路、河川等地形地物の中心線を境界とする場合
	字界、町界等の行政界を境界とする場合
	その他の場合



ア～イ点間は、道路中心線への垂線とする。
 イ～ウ点間は、筆界とする。
 ウ～エ点間は、道路中心線への垂線とする。
 オ～カ点間は、道路中心線への垂線とする。
 カ～キ点間は、筆界とする。
 キ～ク点間は、道路中心線への垂線とする。



住吉町