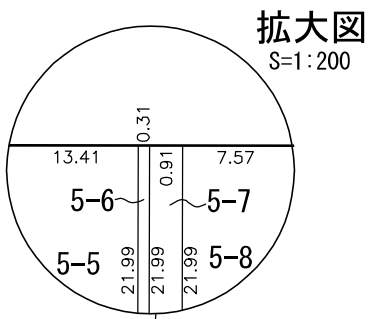
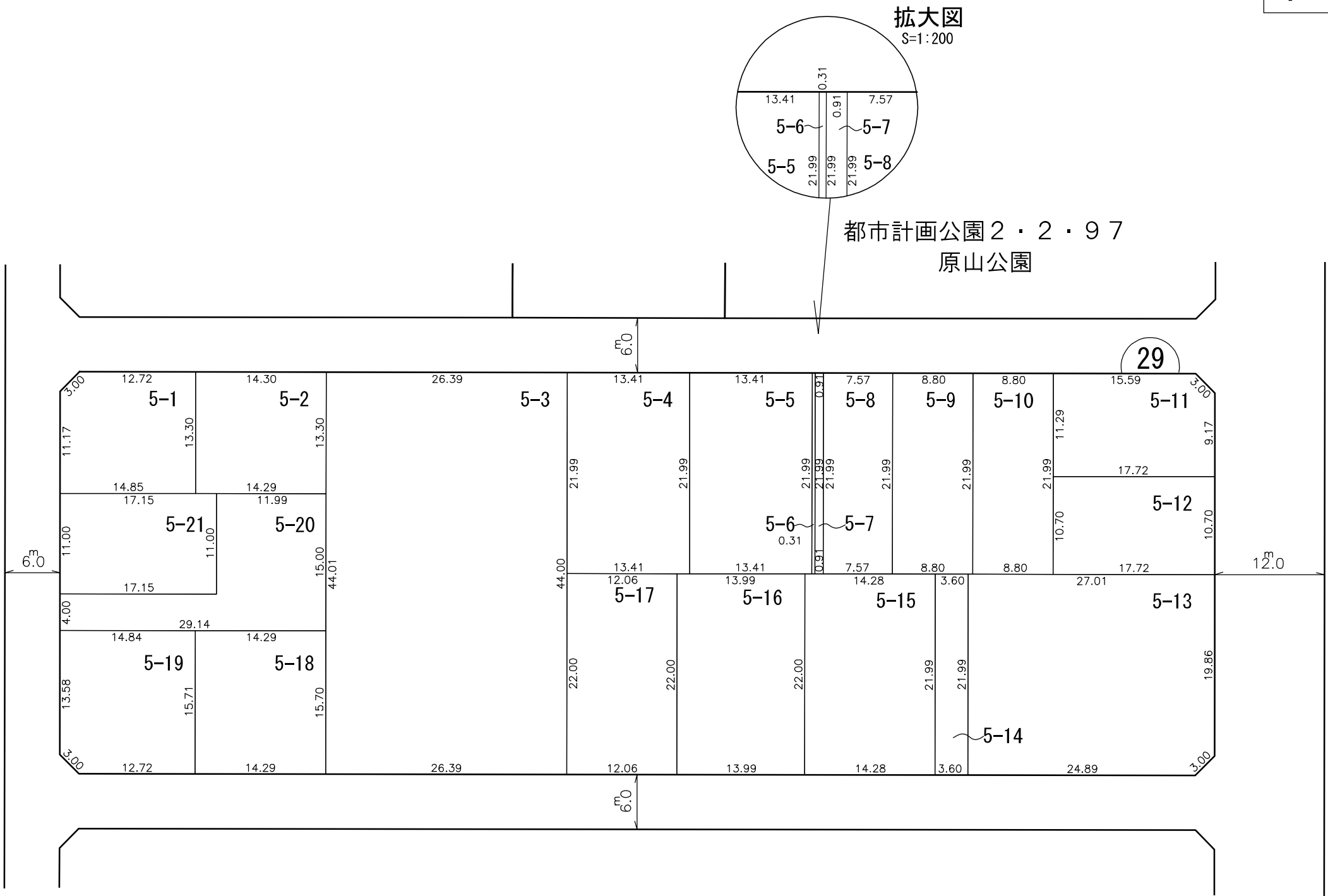
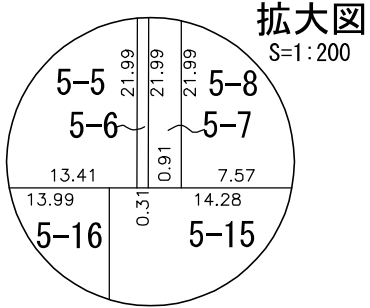


町 名 浄水町二丁目



都市計画公園 2・2・9 7
原山公園



単位：メートル

凡 例	
	施行地区界
	町 界
	字 界
	街区番号
	換地地番
	換地処分後の土地

○この図面は、確定図のコピーであり、令和7年10月10日換地処分のもので
○この図面は、私法上の権利関係について、公定力のあるものではありません。

○換地後の経年処分により、現況と相違している場合があります。
○コピーしているため、伸縮、文字潰れなどがありますのでご了承ください。