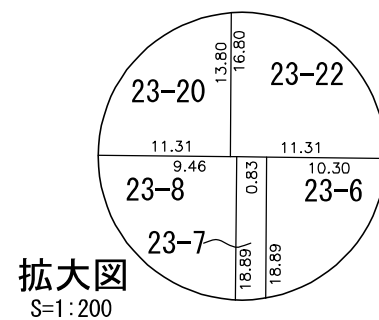
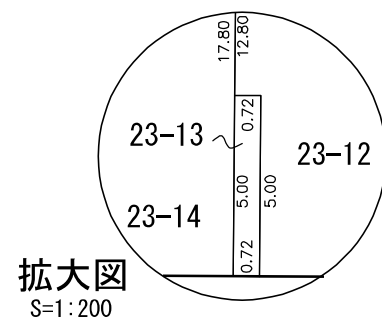
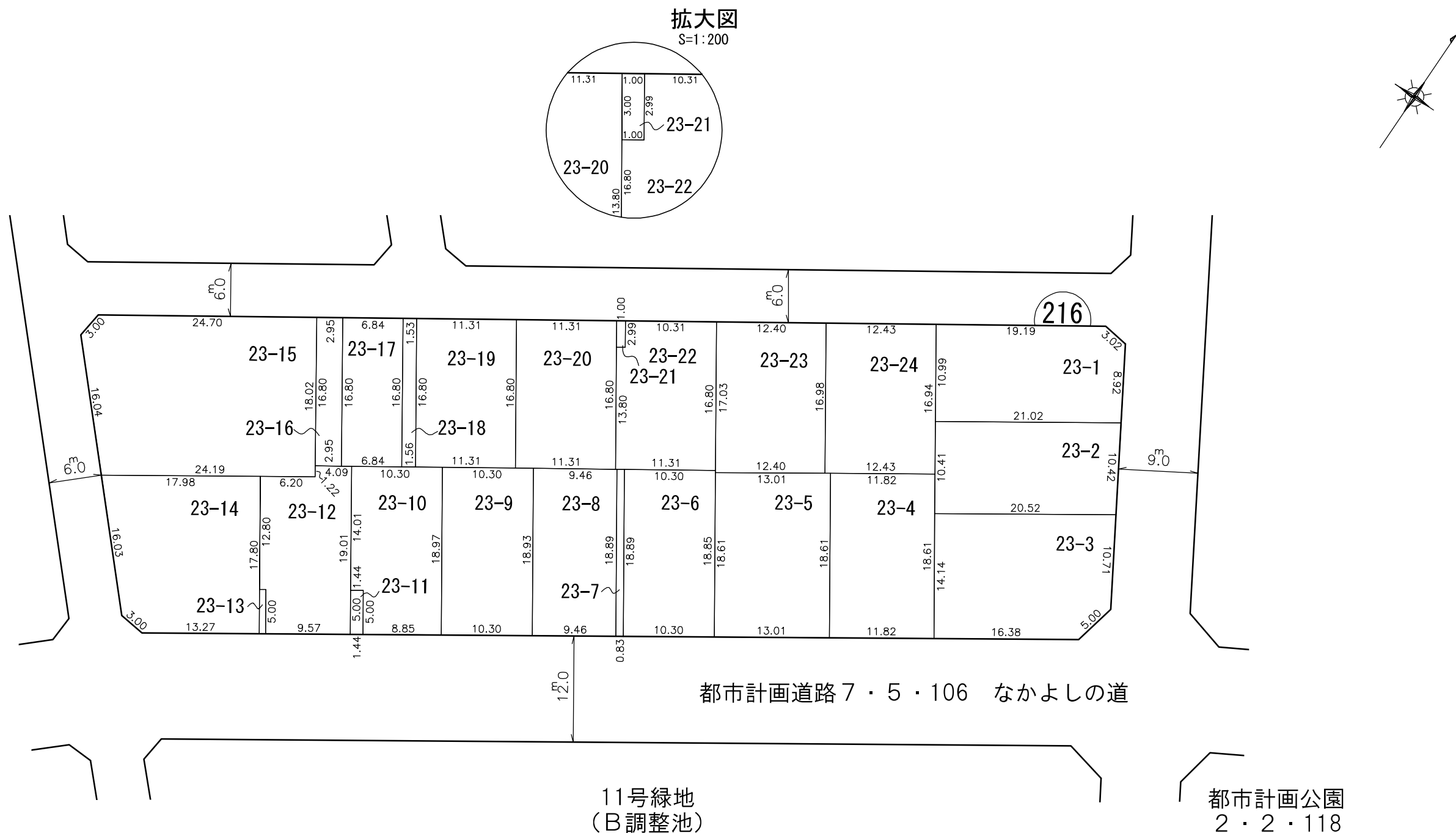


町 名 浄水町一丁目



単位：メートル

凡 例	
	施 行 地 区 界
	町 界
	字 界
	街 区 番 号
	換 地 地 番
	換地処分後の土地

○この図面は、確定図のコピーであり、令和7年10月10日換地処分のもです。
○この図面は、私法上の権利関係について、公定力のあるものではありません。

○換地後の経年処分により、現況と相違している場合があります。
○コピーしているため、伸縮、文字潰れなどがありますのでご了承ください。