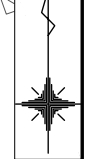




豊田都市計画  
豊田南インター周辺地区計画  
計画図 1/2,500



凡 例	
	地区計画区域及び 地区整備計画区域
	地区施設（道路）

区域界の表示	
	道路、河川等地形地物の 中心を境界とする場合
	その他の場合

A地区

B地区

道路1号

ア

ア～イ 開発道路の中心

