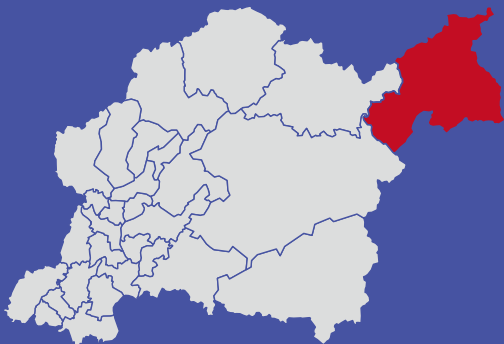


豊田市洪水ハザードマップ

稲武

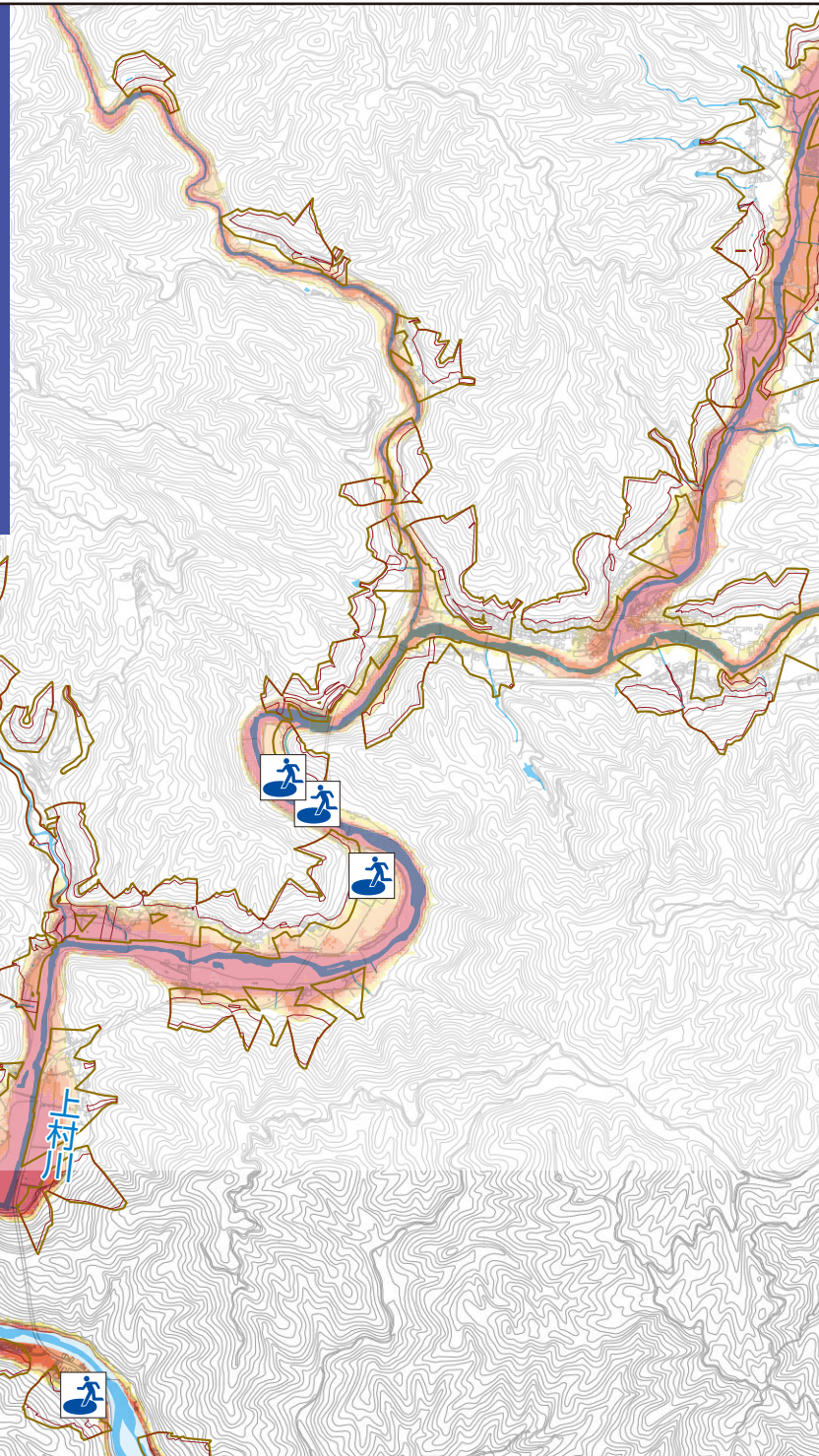
中学校区








命を守る行動をとろう！

**想定される
最大の浸水状況**

1,000年に1回程度の確率で
発生する規模の大雨




凡 例

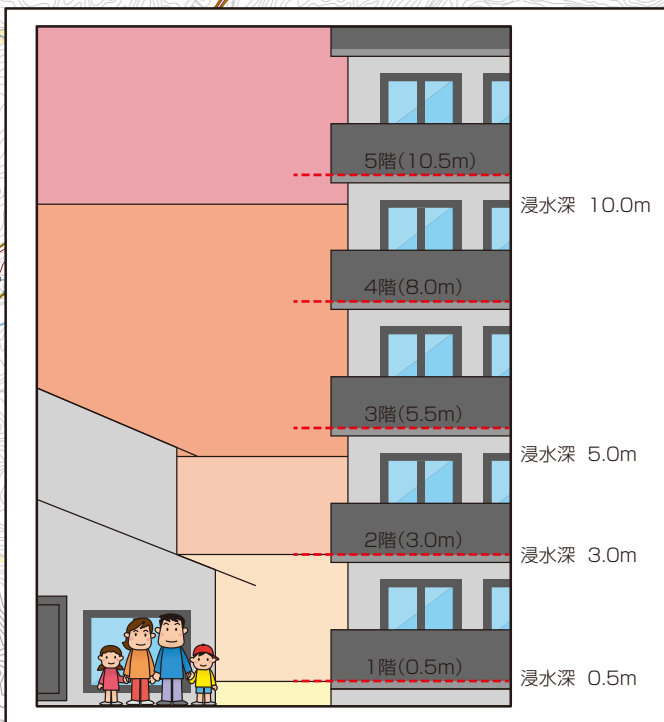
-  家屋倒壊等氾濫想定区域 (河岸侵食)※
-  家屋倒壊等氾濫想定区域 (氾濫流)※
-  土砂災害特別警戒区域※
-  土砂災害警戒区域※
-  土砂災害危険箇所

※詳しくは裏面を参照してください。

-  緊急輸送道路等
-  道路(国道・県道)
-  中学校区
-  市町村界

 風水害時の指定緊急避難場所

 市外の指定緊急避難場所等



想定される浸水の深さ

