豊田市洪水ハザードマップ

稲武 中学校区

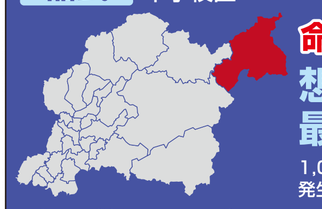

命を守る行動をとろう！

想定される最大の浸水状況

1,000年に1回程度の確率で発生する規模の大雨

1

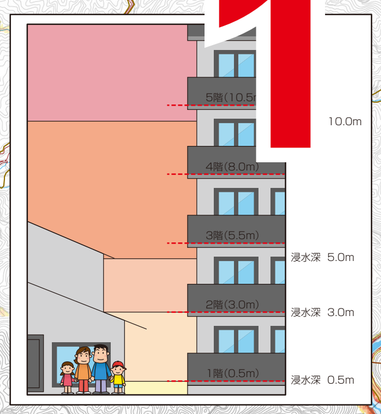

凡　例

- 家屋倒壊等氾濫想定区域（河岸侵食）※
- 家屋倒壊等氾濫想定区域（氾濫流）※
- 土砂災害特別警戒区域※
- 土砂災害警戒区域※
- 土砂災害危険箇所

※詳しくは裏面を参照してください。

- 緊急輸送道路等
- 道路（国道・県道）
- 中学校区
- 市町村界
- 風水害時の指定緊急避難場所
- 官公庁・消防署・警察署
- 河川監視カメラ
- 水位観測所
- 雨量観測所
- No. 要配慮者利用施設

想定される浸水の深さ

10m以上 ～	
3m以上 ～	5m未満
0.5m以上 ～	3m未満
	～ 0.5m未満

－注意事項－

・マップに示した浸水の予想される深さや範囲は、計算結果によるものであり、雨の降り方によっては浸水の想定されていない地域においても浸水したり、想定される深さが実際の深さとは異なる場合があります。
・このマップは、洪水浸水想定区域図、内水浸水想定区域図、ため池ハザードマップなどの情報に基づいて作成しています。
・国・県管理河川からの氾濫は、各河川管理者が「洪水浸水想定区域図作成マニュアル（第4版）」（平成27年7月）に基づき解析を行っています。
・一部の豊田市管理河川等からの氾濫については「小規模河川の氾濫推定図作成の手引き」（令和2年6月）に記載されている土木研究所RRIモデルを用いて解析を行っています。
・内水氾濫により想定される浸水深は、20cm以上を図示しています。
・ため池からの氾濫は、満水のため池が決壊した際の影響範囲を図示しています。
・浸水実績（平成12年東海豪雨）の区域は、当時の聞き取り等により作成したものを図示しています。このマップは、土地利用や都市施設の変遷（宅地造成等）を反映した上での解析結果を掲載しているため、浸水実績（平成12年東海豪雨）が浸水想定区域内に含まれていないことがあります。
・[illegible]等は令和2年12月8日現在の内容です。
・[illegible]って土砂災害警戒区域等の数及び範囲に変更が生じる場合があります。
・河川退避場所は、市内全域を対象とし、一時的に利用できる施設です。

2

3

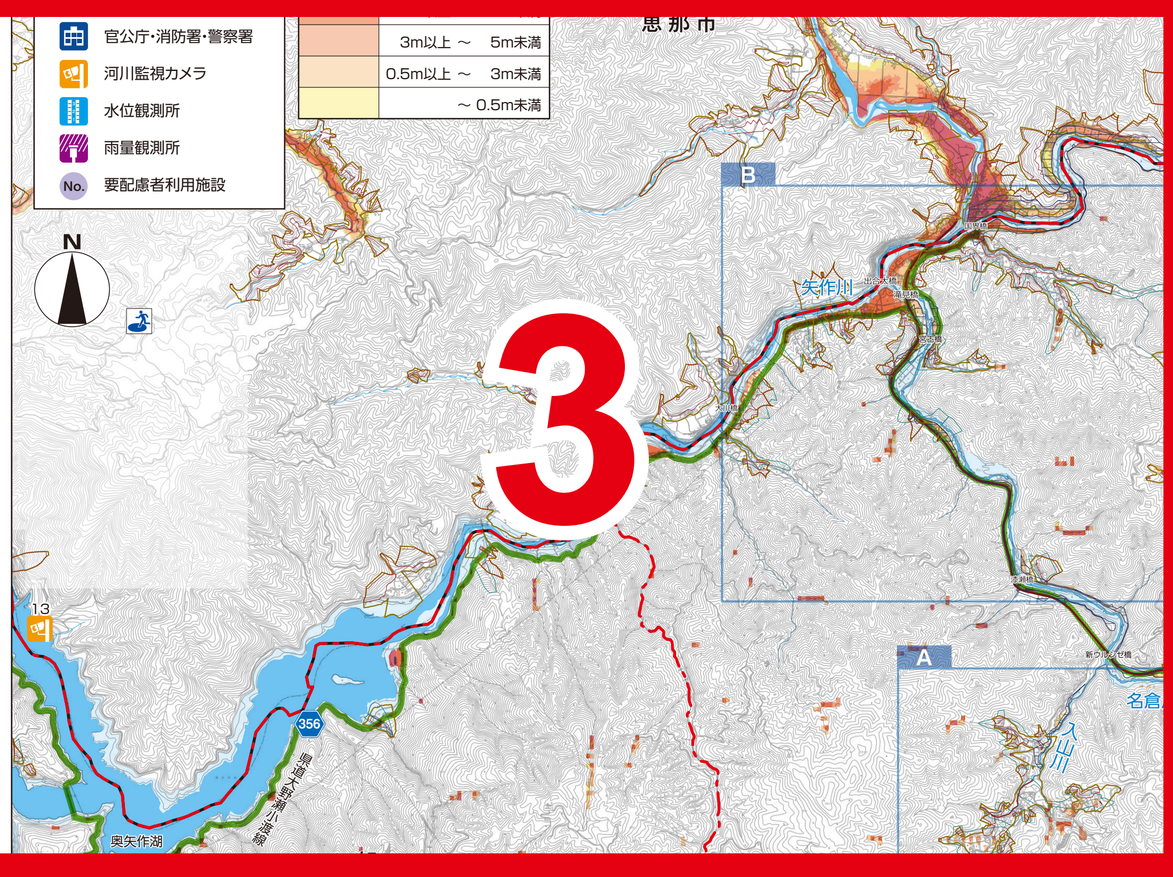

4

5

6

7

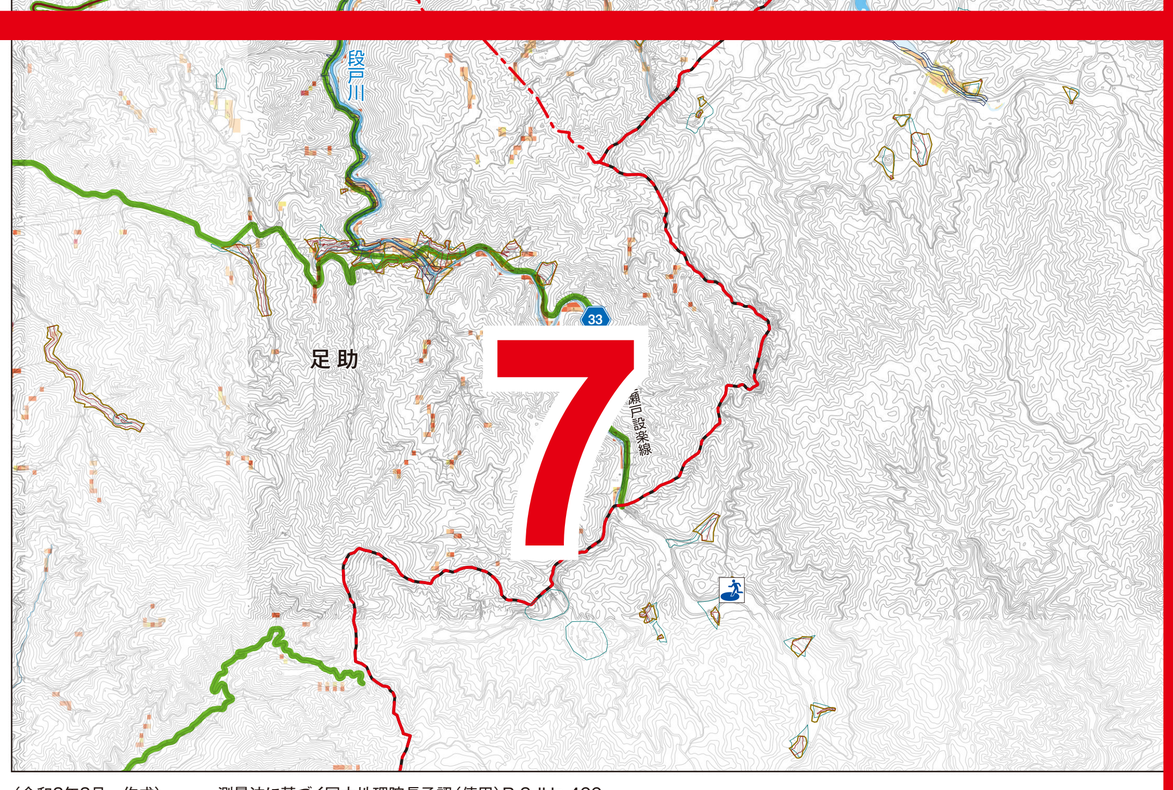

8

時間短縮施設（協定施設）

番号	名　称
	豊田高専（第二体育館）※駐車場は利用できません。
	中京大学
	愛知工業大学
	愛知学泉大学
	ZENT大清水店（駐車場）
	ZENT豊田本店（駐車場）
	ZENT若林店（駐車場）

大規模な災害が想定され市から発表があった場合に限り、一時的に利用できる施設です。避難時は各自で必要なものをご持参ください。

時間短縮施設（その他施設）

番号	名　称
	市民文化会館
	昆森公園（駐車場）
	西山公園（駐車場）
	新生公園（駐車場）
	鞍ヶ池緑地（駐車場）
	猿投公園（駐車場）
	土橋公園（駐車場）
	井上公園（駐車場）
	丸山公園（駐車場）
	石野運動広場（駐車場）

大規模な災害が想定され市から発表があった場合に限り、一時的に駐車できる施設です。避難時は各自で必要なものをご持参ください。

No. 要配慮者利用施設（令和2年1

番号	名　称
138	稲武こども園
148	いこまハウス
153	壽生会デイサービス
155	グループホーム稲武の家
191	稲武小学校
196	稲武中学校

水害時の指定緊急避難場所　は体育館が利用できない施設です。

名　称	電　話	避難スペース
武交流館	83-1007	研修室
入集会所	82-2476	集会室
稲武中学校	82-2084	校舎②（浸水）

○内の数値は階数を示し、その階数以上の階へ避難することを示しています。

水位観測所

番号	名　称
4	真弓
12	押山
32	武節町橋

河川監視カメラ

番号	名　称
10	稲武町（黒田川/名倉川）
13	矢作ダム上流付近（矢作川）

雨量観測所

番号	名　称
47	稲武（竹ノ下）
48	稲武（スソガエト）
49	富永

官公庁・消防署・警察署

番号	名　称	電　話
66	稲武支所（稲武交流館）	82-2511
70	足助消防署稲武出張所	82-3099
77	御所貝津駐在所	62-0110
78	夏焼駐在所	62-0110

1:27500

1000　0　1000　2000　3000m

（令和3年3月　作成）　　測量法に基づく国土地理院長承認（使用）R 2JHs 466