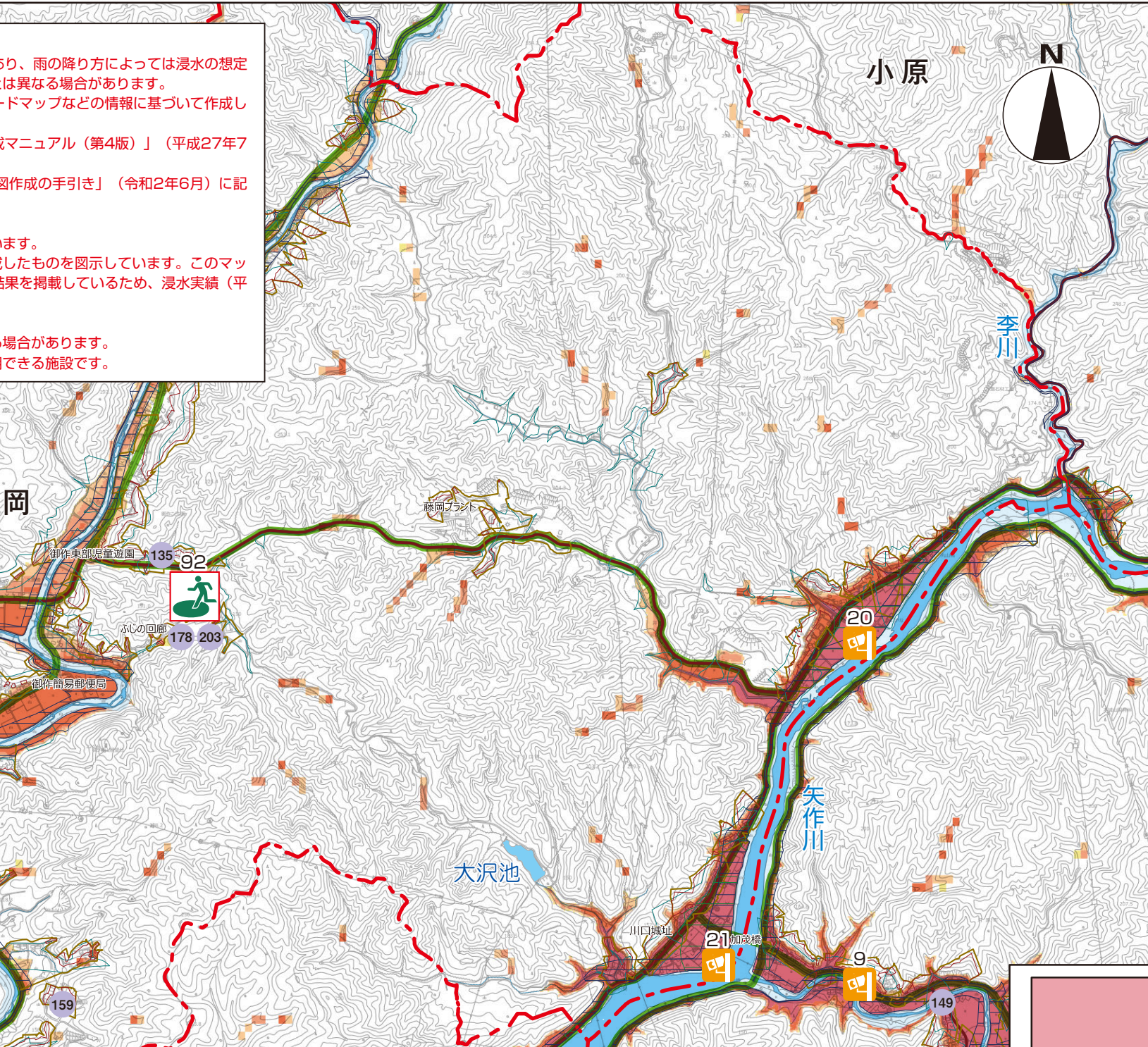











り、雨の降り方によっては浸水の想定は異なる場合があります。
 ードマップなどの情報に基づいて作成し
 マニュアル（第4版）」（平成27年7
 図作成の手引き」（令和2年6月）に記
 ます。
 したものを図示しています。このマッ
 結果を掲載しているため、浸水実績（平
 場合があります。
 できる施設です。




凡例

-  家屋倒壊等氾濫想定区域 (河岸侵食)*
-  家屋倒壊等氾濫想定区域 (氾濫流)*
-  浸水実績 (H12東海豪雨)
-  土砂災害特別警戒区域*
-  土砂災害警戒区域*
-  土砂災害危険箇所

※詳しくは裏面を参照してください。

-  緊急輸送道路等
-  道路 (国道・県道)
-  中学校区

-  風水害時の指定緊急避難場所
-  一時避難場所
一時車両退避場所
-  官公庁・消防署・警察署
-  河川監視カメラ
-  水位観測所
-  雨量観測所
-  No. 要配慮者利用施設



小原

李川

矢作川

大沢池

岡

御作東部児童遊園 135
 92
 ふじの回廊 178 203
 御作簡易郵便局

20

21 加茂橋

9

159

149

