

# 豊田市洪水ハザードマップ

石野 中学校区

## 命を守る行動をとろう！ 想定される最大の浸水状況

1,000年に1回程度の確率で発生する規模の大雨

【注意事項】  
 ・マップに示した浸水の想定される深さや範囲は、計算結果によるもので、実際の浸水状況とは異なる場合があります。  
 ・このマップは、洪水浸水想定区域図、内水浸水想定区域図、ため池ハザードマップ等に基づき作成されています。  
 ・国・県管理河川からの氾濫は、各河川管理者が「洪水浸水想定区域図（平成27年7月）」に基づき解析を行っています。  
 ・一部の豊田市管理河川等からの氾濫については「小規模河川の氾濫氾濫想定区域図（平成27年7月）」に基づき解析を行っています。  
 ・内水浸水により想定される浸水は、200m以上を想定しています。  
 ・ため池からの氾濫は、浸水のため池が決壊した際の影響範囲を想定した浸水実績（平成12年東海豪雨）の区域は、当時の聞き取り等により、土地利用や都市施設の位置（宅地造成等）を反映した上で、その範囲（2年東海豪雨）が浸水想定区域図に示されていない場合があります。  
 ・土砂災害警戒区域等は令和2年12月8日現在のものです。  
 ・土砂災害警戒区域等によって土砂災害警戒区域等が変更される場合があります。  
 ・一時避難場所・一時車両避難場所は、市内全域を対象とし、一時的に利用できる施設です。

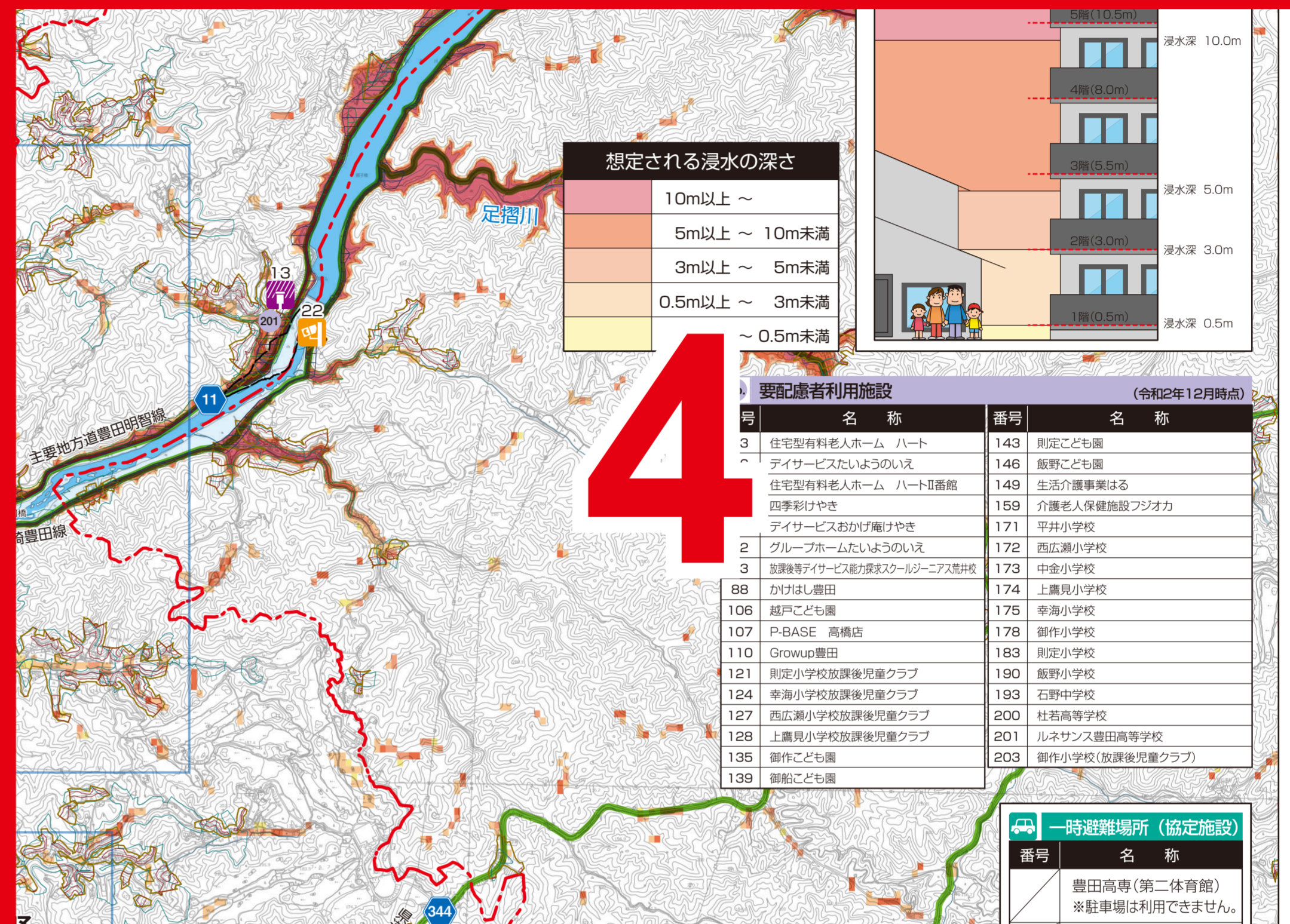
雨の降り方によっては浸水の想定される深さや範囲は異なる場合があります。  
 ・このマップは、洪水浸水想定区域図、内水浸水想定区域図、ため池ハザードマップ等に基づき作成されています。  
 ・国・県管理河川からの氾濫は、各河川管理者が「洪水浸水想定区域図（平成27年7月）」に基づき解析を行っています。  
 ・一部の豊田市管理河川等からの氾濫については「小規模河川の氾濫氾濫想定区域図（平成27年7月）」に基づき解析を行っています。  
 ・内水浸水により想定される浸水は、200m以上を想定しています。  
 ・ため池からの氾濫は、浸水のため池が決壊した際の影響範囲を想定した浸水実績（平成12年東海豪雨）の区域は、当時の聞き取り等により、土地利用や都市施設の位置（宅地造成等）を反映した上で、その範囲（2年東海豪雨）が浸水想定区域図に示されていない場合があります。  
 ・土砂災害警戒区域等は令和2年12月8日現在のものです。  
 ・土砂災害警戒区域等によって土砂災害警戒区域等が変更される場合があります。  
 ・一時避難場所・一時車両避難場所は、市内全域を対象とし、一時的に利用できる施設です。



- ### 凡例
- 家屋倒壊等氾濫想定区域 (河岸侵食)
  - 家屋倒壊等氾濫想定区域 (氾濫流)
  - 浸水実績 (H12東海豪雨)
  - 土砂災害特別警戒区域\*
  - 土砂災害警戒区域\*
  - 土砂災害危険箇所
  - \*詳しくは裏面を参照してください。
  - 緊急輸送道路等
  - 道路 (国道・県道)
  - 中学校区
  - 風水害時の指定緊急避難場所
  - 一時避難場所
  - 一時車両避難場所
  - 官公庁・消防署・警察署
  - 河川監視カメラ
  - 水位観測所
  - 雨量観測所
  - 要配慮者利用施設

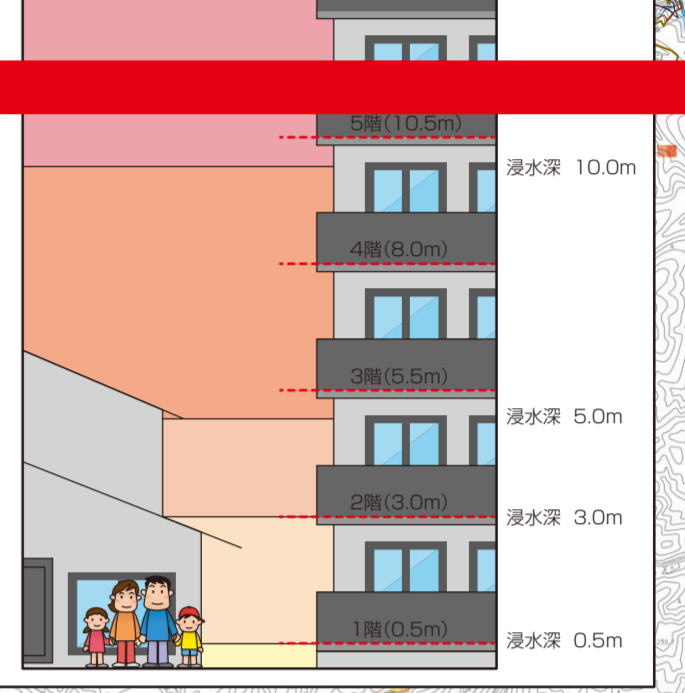
# 1

# 2



想定される浸水の深さ

10m以上 ~
5m以上 ~ 10m未満
3m以上 ~ 5m未満
0.5m以上 ~ 3m未満
~ 0.5m未満



### 要配慮者利用施設 (令和2年12月時点)

番号	名称	番号	名称
3	住宅型有料老人ホーム ハート	143	別荘こども園
3	アイサービスたけなほのいえ	146	飯野こども園
3	住宅型有料老人ホーム ハートII階	149	生活介護事業所
3	四季彩けやき	159	介護老人保健施設フジオカ
3	アイサービスおかげのいえ	171	平井小学校
2	グループホームたけなほのいえ	172	西広瀬小学校
3	介護型サービス付き高齢者向け住宅コアエスエス	173	中倉小学校
88	かけはし農園	174	上農院小学校
106	越戸こども園	175	幸瀬小学校
107	P-BASE 高橋店	178	御作小学校
110	GrowUp豊田	183	別荘小学校
121	別荘小学校放課後児童クラブ	190	飯野小学校
124	幸瀬小学校放課後児童クラブ	193	石野中学校
127	西広瀬小学校放課後児童クラブ	200	社若高等学校
128	上農院小学校放課後児童クラブ	201	ルネサンス豊田高等学校
135	御作こども園	203	御作小学校 (放課後児童クラブ)
139	別荘こども園		

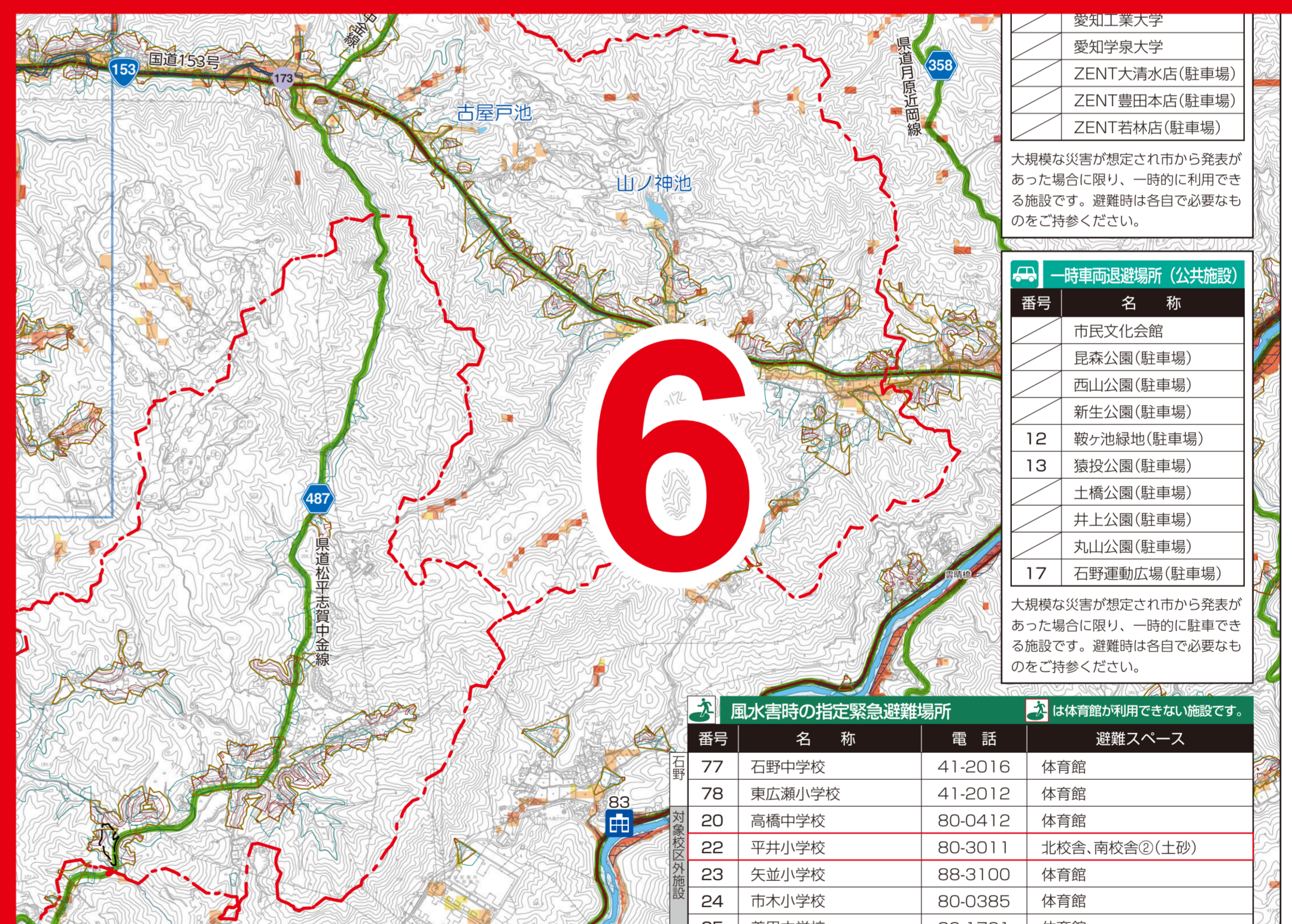
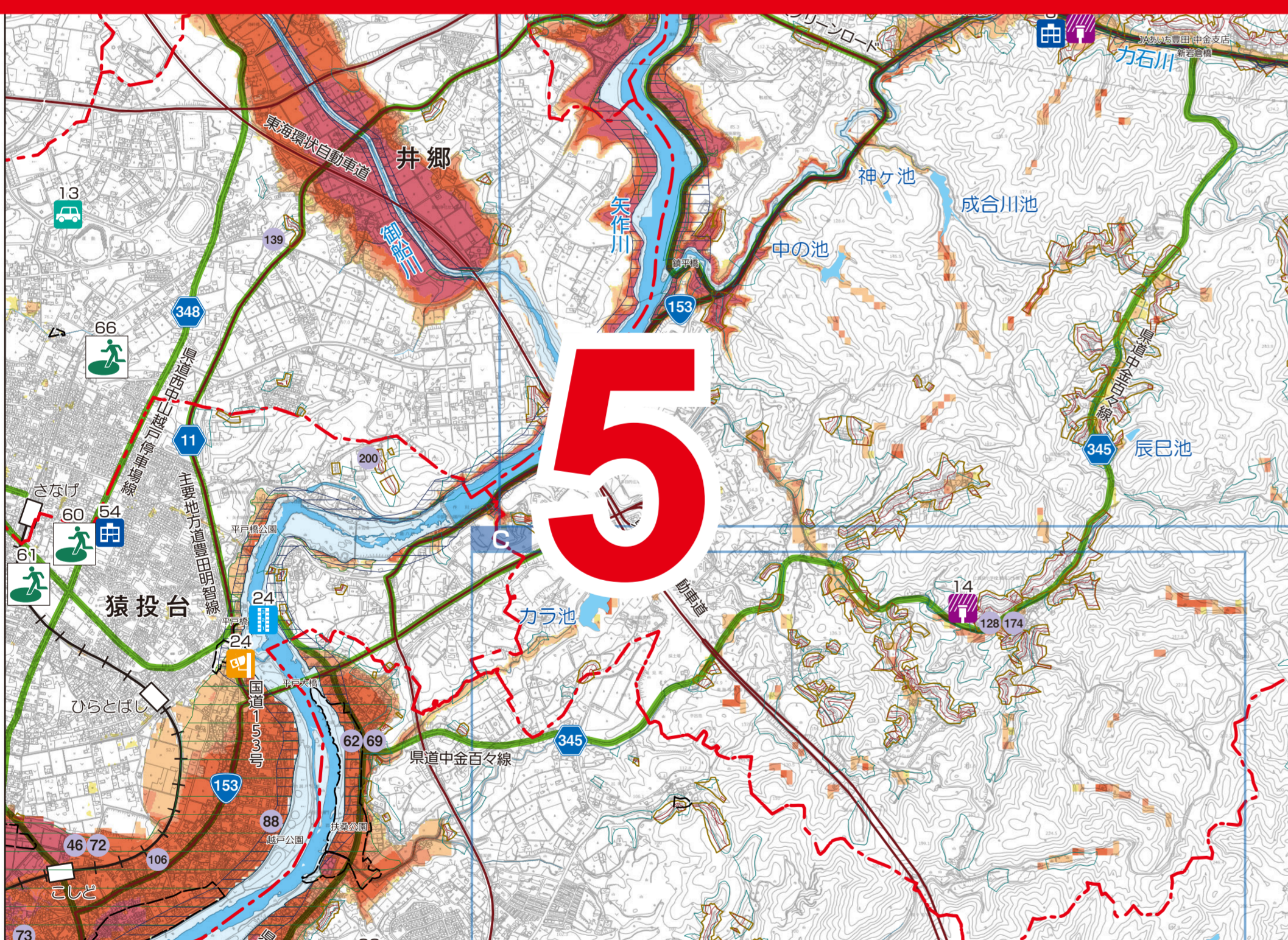
### 一時避難場所 (協定施設)

番号	名称
	豊田高等 (第二体育館)

\*駐車場は利用できません。

# 3

# 4



### 要配慮者利用施設 (令和2年12月時点)

番号	名称
	愛知工業大学
	愛知学芸大学
	ZENT大清水店 (駐車場)
	ZENT豊田本店 (駐車場)
	ZENT若林店 (駐車場)

大規模な災害が想定され市から発表があった場合に限り、一時的に利用できる施設です。避難時は各自で必要なものを各自で持参してください。

### 一時車両避難場所 (公共施設)

番号	名称
	市民文化会館
	昆虫公園 (駐車場)
	西山公園 (駐車場)
	新生公園 (駐車場)
12	鞍ヶ池緑地 (駐車場)
13	猿投公園 (駐車場)
	土橋公園 (駐車場)
	井上公園 (駐車場)
	丸山公園 (駐車場)
17	石野運動広場 (駐車場)

大規模な災害が想定され市から発表があった場合に限り、一時的に利用できる施設です。避難時は各自で必要なものを各自で持参してください。

### 風水害時の指定緊急避難場所

番号	名称	電話	避難スペース
77	石野中学校	41-2016	体育館
78	東広瀬小学校	41-2012	体育館
20	高橋中学校	80-0412	体育館
22	平井小学校	80-3011	北校舎、南校舎②(土砂)
23	矢並小学校	88-3100	体育館
24	市木小学校	80-0385	体育館
25	美里中学校	89-1731	体育館

※は体育館が利用できない施設です。

# 5

# 6



27	奥山小学校	80-7581	体育館
28	瓜川小学校	80-2801	体育館
60	猿投中学校	45-0039	体育館
61	青木小学校	45-0025	体育館
66	井上小学校	45-2411	体育館
90	藤岡中学校	76-2521	体育館
91	藤岡体育センター	76-6060	体育館
92	御作小学校	76-2512	校舎②(土砂)
93	中山小学校	76-2509	体育館
94	加茂丘高等学校	76-2241	体育館
103	藤岡多目的集会所	—	集会所

※の数は施設は随時変更される場合があります。

### 官公庁・消防署・警察署

番号	名称	電話
8	石野出張所 (石野交番)	41-2001
11	北消防署力石出張所	42-1751
25	広瀬駐在所	35-0110
3	高橋コミュニティセンター	80-4729
13	中消防署東分署	87-0360
30	高橋交番	35-0110
31	美山交番	35-0110
45	高橋交番	88-4887
46	美里交番	80-1697
54	猿投交番	45-2838
61	藤岡支所 (藤岡交番)	76-2101
72	藤岡交番	35-0110
83	東大島駐在所	62-0110
88	藤岡南交番	75-1707

### 水位観測所

番号	名称
3	猿投
9	新富橋
24	平戸橋
28	京ヶ峰橋
29	市木川大橋
31	飯野新橋
35	滝橋

### 雨量観測所

番号	名称
12	猿投
13	藤沢
14	上高
16	力石
7	矢並
15	西広瀬
28	藤岡

### 河川監視カメラ

番号	名称
23	瓜梅橋下付近 (矢作川)
9	藤岡飯野町 (飯野川)
7	月原町 (阿瀬川)
20	上川口やな付近 (矢作川)
21	加茂橋下付近 (矢作川)
22	阿瀬ダム付近 (矢作川)
24	平戸橋下付近 (矢作川)