

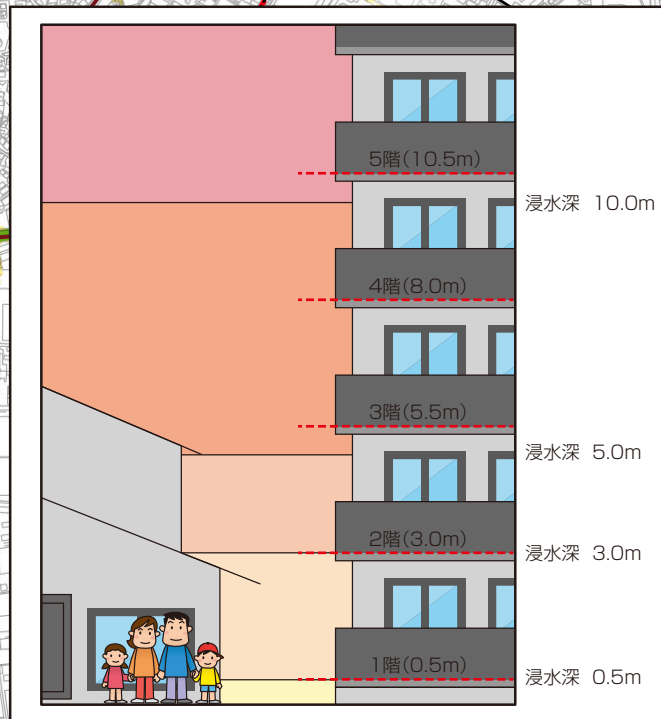
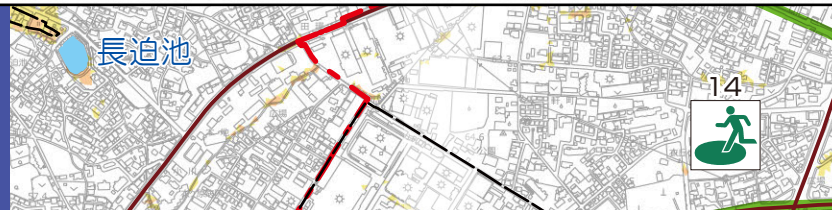
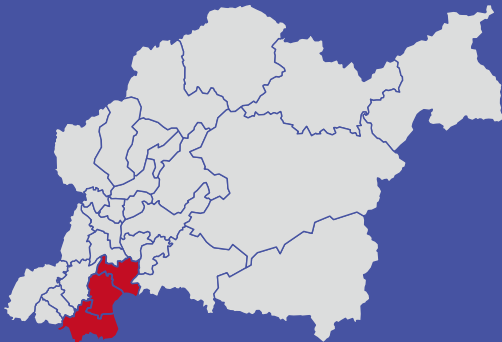
# 豊田市洪水ハザードマップ

豊南 末野原 上郷 中学校区

**命を守る行動をとろう！**

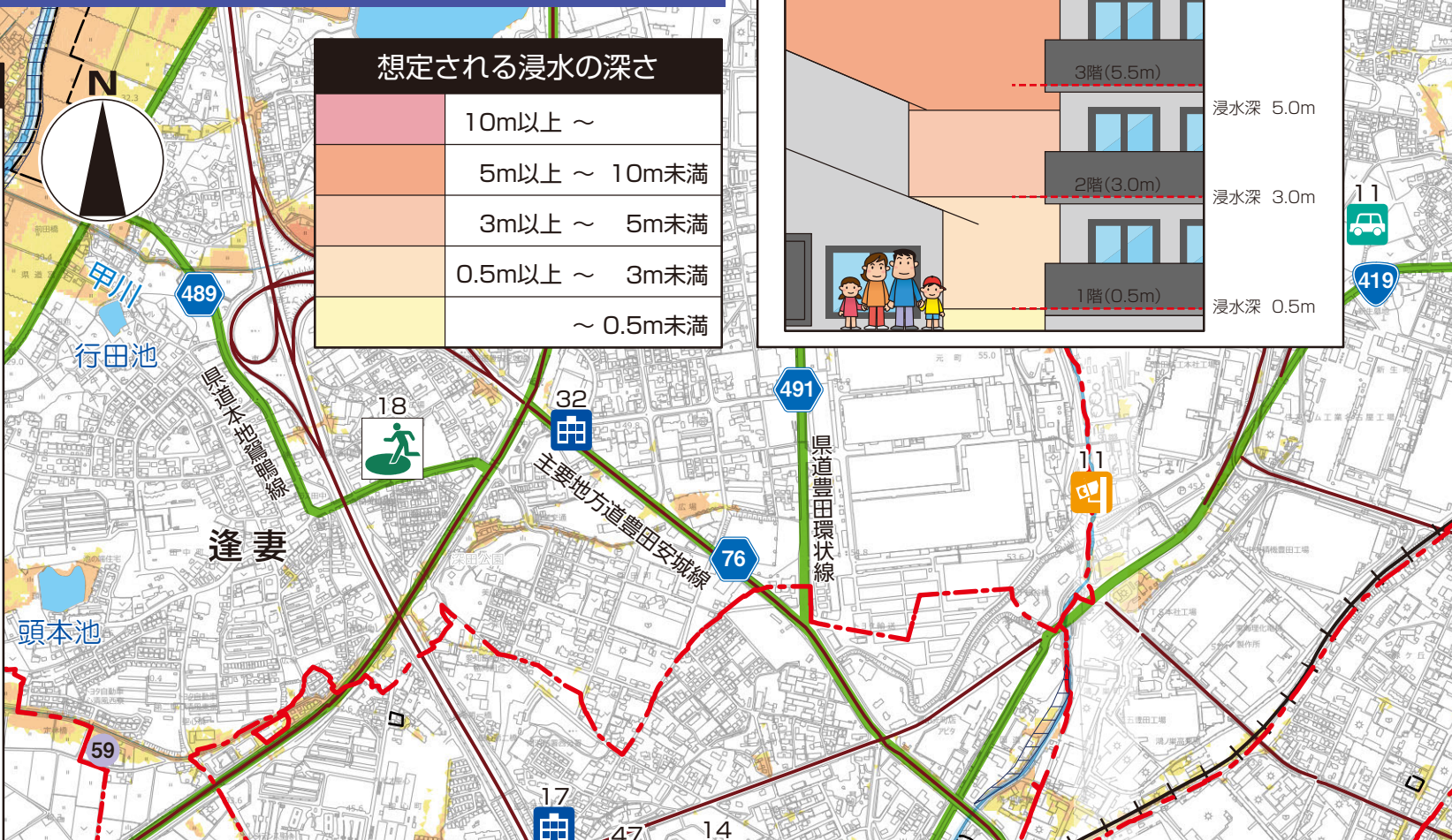
**想定される  
最大の浸水状況**

1,000年に1回程度の確率で  
発生する規模の大雨



想定される浸水の深さ	
10m以上 ~	10m以上 ~
5m以上 ~ 10m未満	5m以上 ~ 10m未満
3m以上 ~ 5m未満	3m以上 ~ 5m未満
0.5m以上 ~ 3m未満	0.5m以上 ~ 3m未満
~ 0.5m未満	~ 0.5m未満

- 凡 例**
- 家屋倒壊等氾濫想定区域 (河岸侵食)\*
  - 家屋倒壊等氾濫想定区域 (氾濫流)\*
  - 浸水実績(H12東海豪雨)
  - 土砂災害特別警戒区域\*
  - 土砂災害警戒区域\*
  - 土砂災害危険箇所
  - 緊急輸送道路等
  - 道路(国道・県道)
  - 中学校区
  - 市町村界
- \*詳しくは裏面を参照してください。



風水害時の指定緊急避難場所