

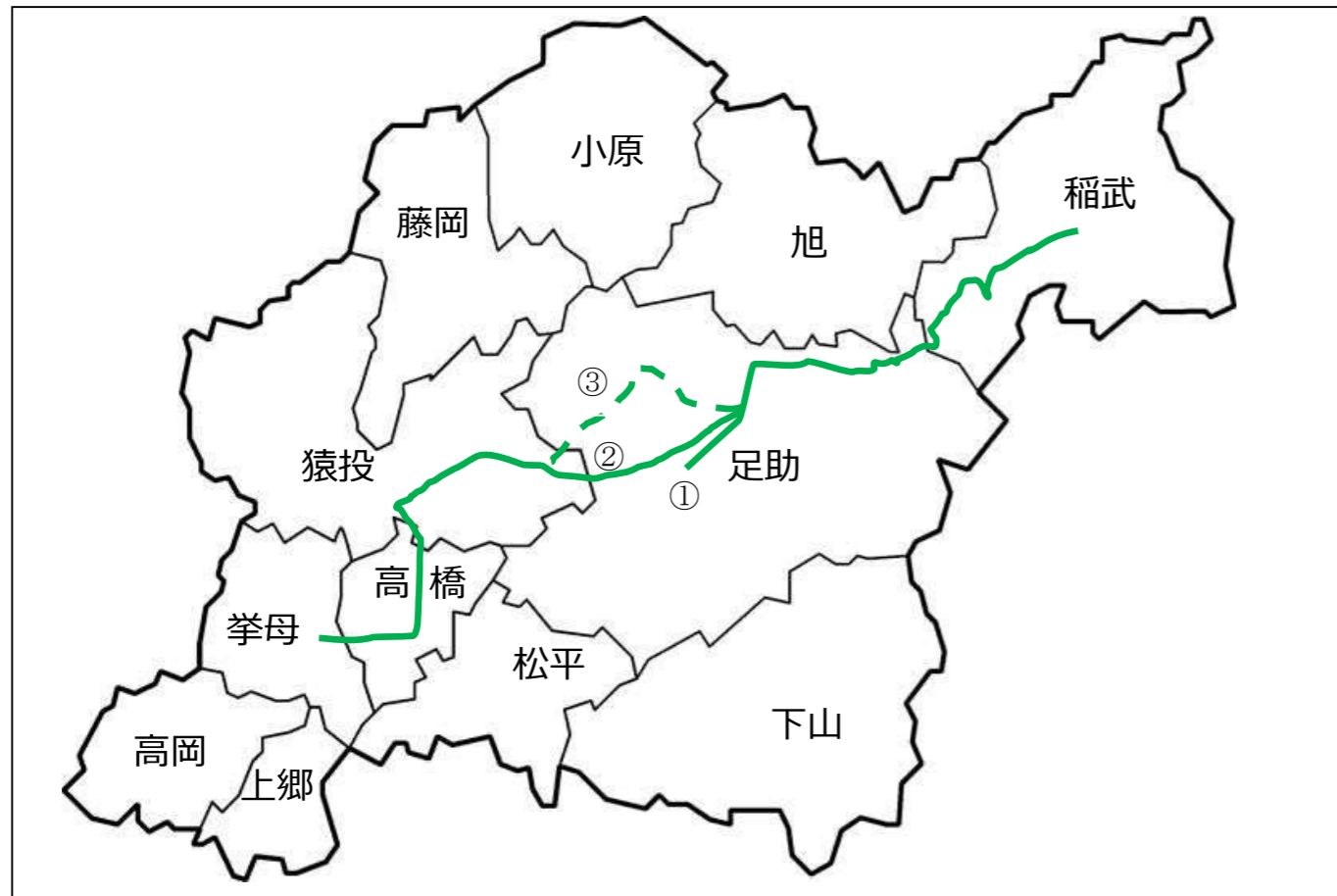
報告案件（1）稲武・足助線 「林間」バス停の移設について

報告 1

1 報告内容

路線名	とよたおいでんバス 稲武・足助線
内容	「林間」バス停の移設
変更理由	「林間」バス停は現在、上り側にのみバス停標識が設置してある共用バス停であり、下り側に停車する際は、バス停標識の対面に停車している。しかし、バス乗降時の安全性を高めるため、下り側のバスの乗降位置を停車帯に移設する。合わせて、利用者にわかりやすくするためバス停標識を新たに設置する。
実施予定日	令和3年7月上旬
検討の経緯等	<ul style="list-style-type: none"> ・「林間」バス停付近に横断歩道があることから、運行の安全を確保するためバス停設置個所について検討した。 ・交通管理者（警察）、道路管理者と調整済み。 ※運賃の変更、ダイヤの改正なし

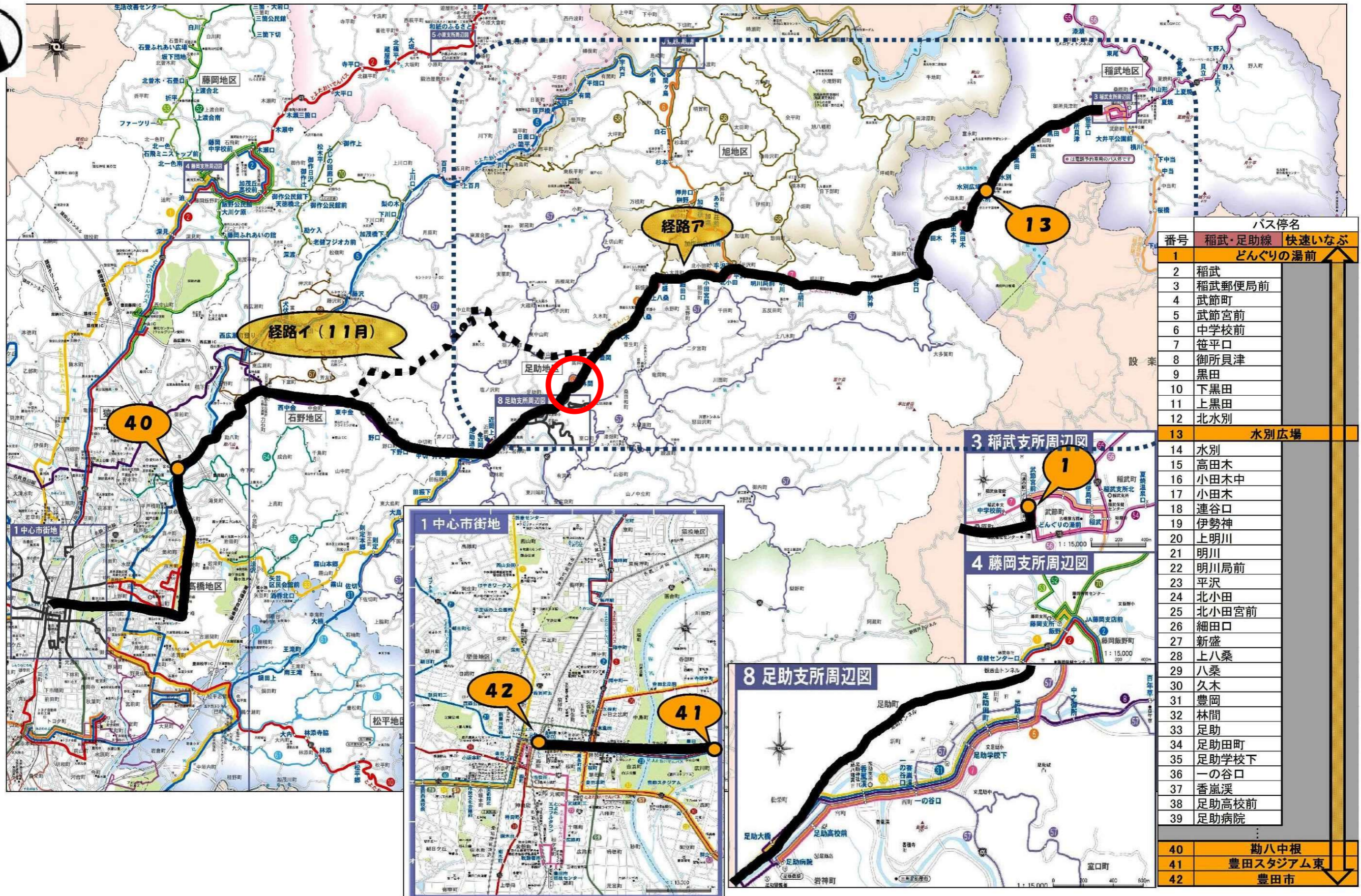
2 路線位置図



3 路線基本情報

態 様	路線定期運行	
運行経路の概要	①どんぐりの湯前～稲武～黒田～小田木～明川～新盛～豊岡～足助～足助病院 ②どんぐりの湯前～水別広場～勘八中根～豊田スタジアム東・豊田市 ③どんぐりの湯前～水別広場～勘八中根～豊田スタジアム東・豊田市	
系 統	①稲武―足助間 ②稲武―豊田市間（経路ア） ③稲武―豊田市間（経路イ 11月のみ）	
運行距離	① 29.3km ② 44.5km ③ 46.3km	
運行時間帯	午前5時台～午後10時台	
運 行 日	毎 日	
運行本数	平日	土休日
	30便（①22便、②③8便）	22便（①18便、②③4便）
停留所数	42か所	
料金体系	基幹バス運賃体系 料金（100～600円）	快速いなぶ運賃体系 料金（1,000円～1,200円）
運行車両	路線バス仕様小型バス：2両 路線バス仕様中型バス：3両	
他路線との重複区間	【とよたおいでんバス】 北小田～足助病院（旭・足助線）	
運行事業者	事業所名：株式会社オーワ 足助営業所	
	住所：豊田市大井町砂田23-3	電話：(0565)67-2222

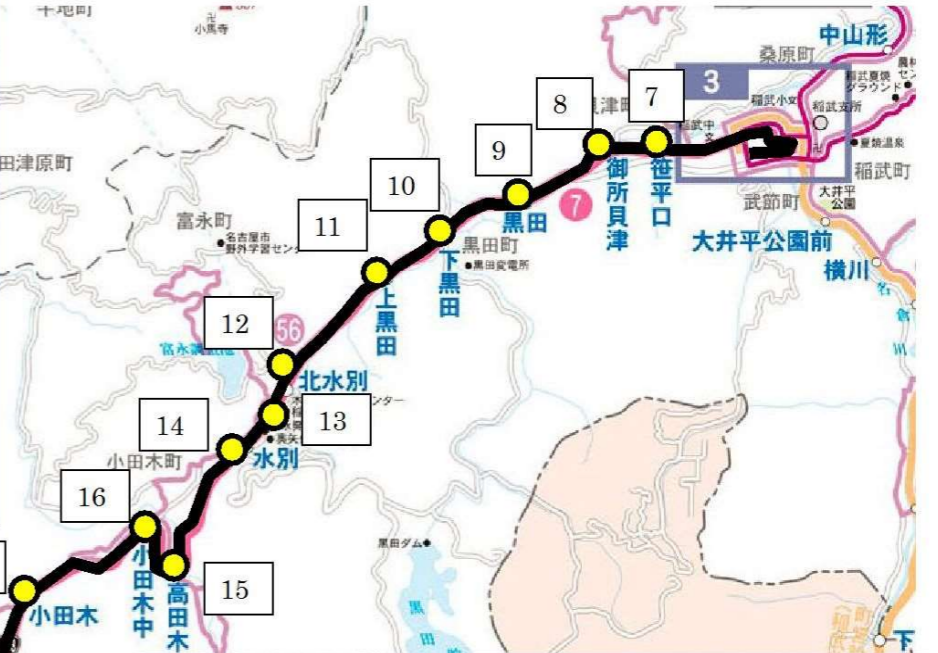
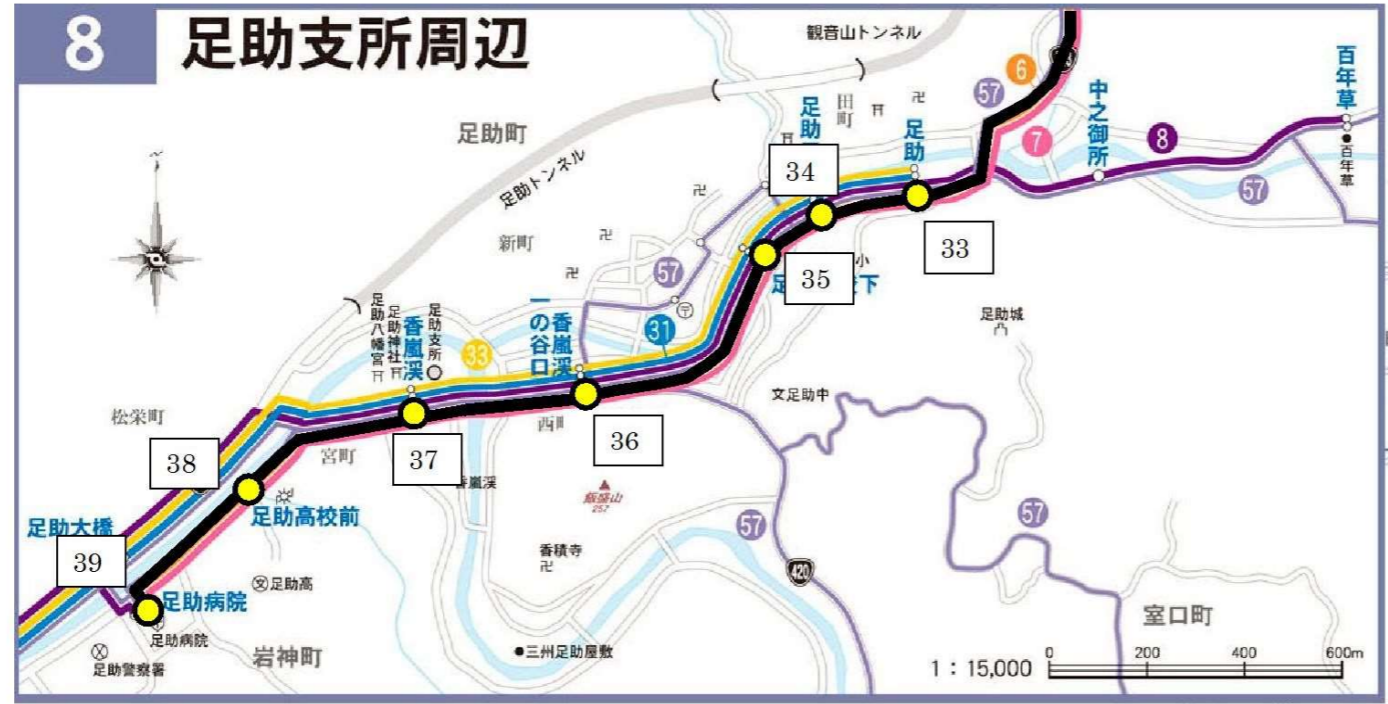
4 路線概要図 (系統①稲武-足助間)



バス停名	
番号	稲武・足助線 快速いなぶ
1	どんぐりの湯前
2	稲武
3	稲武郵便局前
4	武節町
5	武節宮前
6	中学校前
7	笹平口
8	御所貝津
9	黒田
10	下黒田
11	上黒田
12	北水別
13	水別広場
14	水別
15	高田木
16	小田木中
17	小田木北
18	連谷口
19	伊勢神
20	上明川
21	明川
22	明川局前
23	平沢
24	北小田
25	北小田宮前
26	細田口
27	新盛
28	上八桑
29	八桑
30	久木
31	豊岡
32	林間
33	足助
34	足助田町
35	足助学校下
36	一の谷口
37	香嵐溪
38	足助高校前
39	足助病院
40	勤八中根
41	豊田スタジアム東
42	豊田市

5 路線概要図（系統②、③稲武－豊田市間）

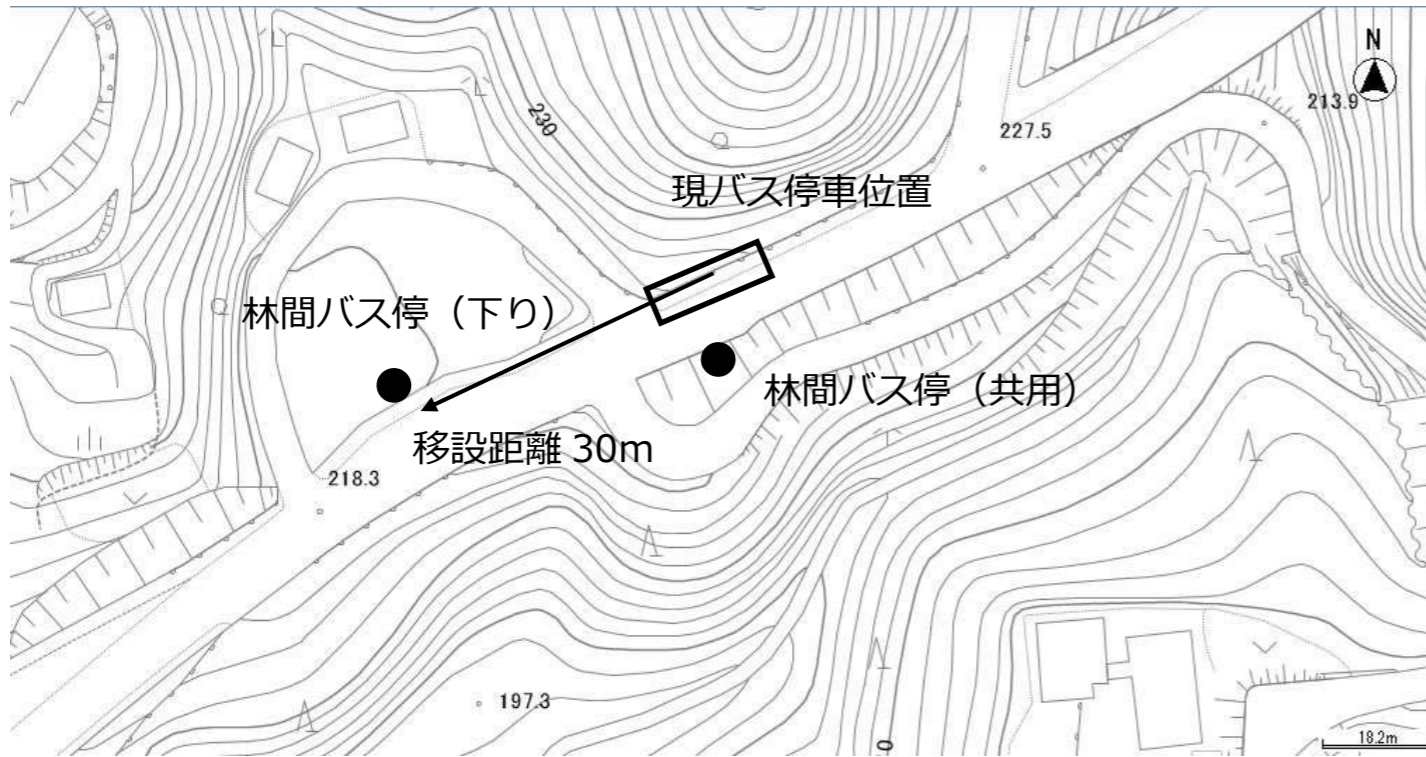
番号	バス停名
1	どんぐりの湯前
2	稲武
3	稲武郵便局前
4	武節町
5	武節宮前
6	中学校前
7	笹平口
8	御所貝津
9	黒田
10	下黒田
11	上黒田
12	北水別
13	水別広場
14	水別
15	高田木
16	小田木中
17	小田木
18	連谷口
19	伊勢神
20	上明川
21	明川
22	明川局前
23	平沢
24	北小田
25	北小田宮前
26	細田口
27	新盛
28	上八桑
29	八桑
30	久木
31	豊岡
32	林間
33	足助
34	足助田町
35	足助学校下
36	一の谷口
37	香嵐溪
38	足助高校前
39	足助病院



6 バス停移設

「林間」バス停（下り）

〈平面図〉



〈写真〉

