


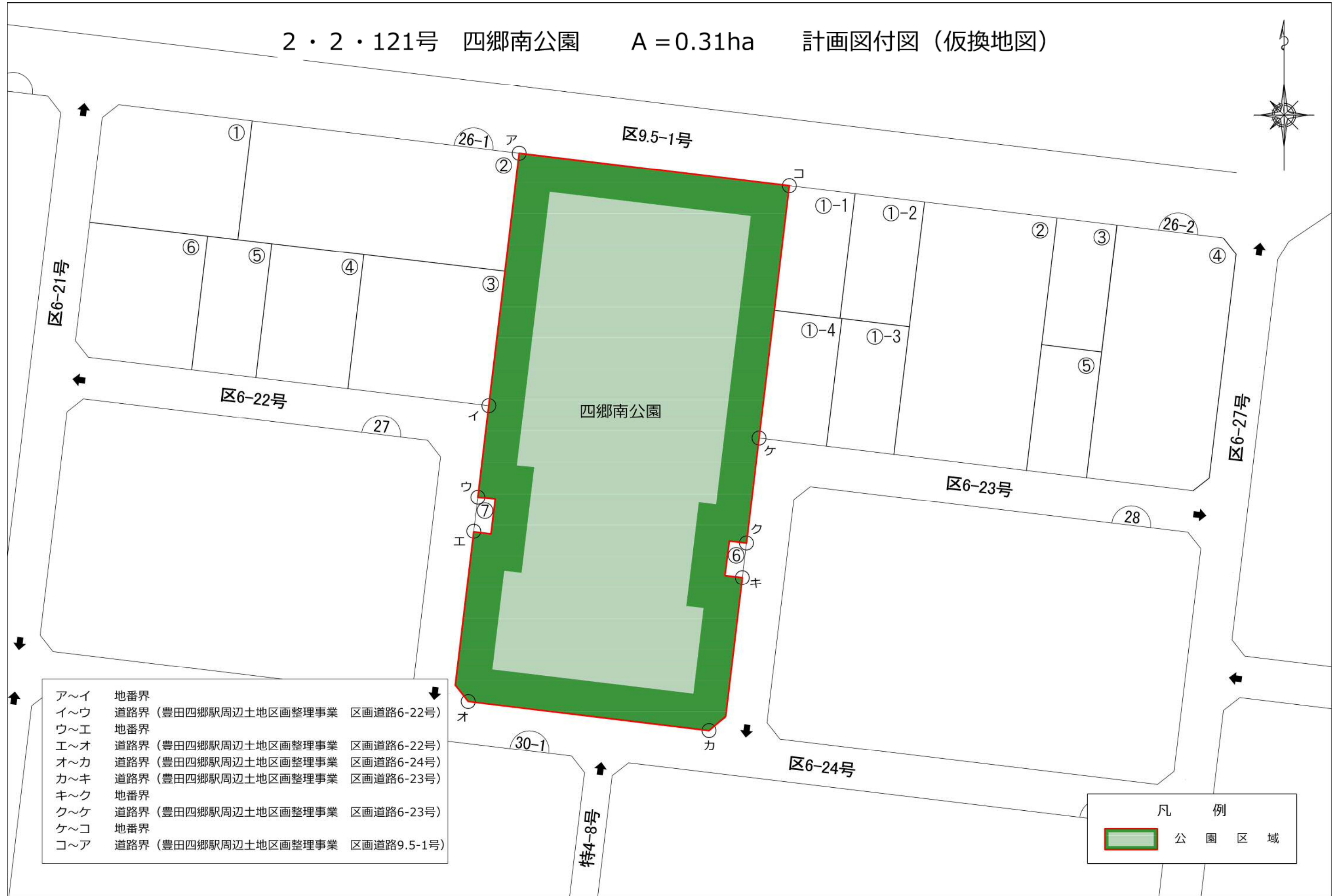
2・2・120号 四郷北公園 A = 0.41ha 計画図付図 (仮換地図)



ア～イ	道路界 (豊田四郷駅周辺土地区画整理事業)	区画道路6-6号)
イ～ウ	地番界	
ウ～エ	道路界 (豊田四郷駅周辺土地区画整理事業)	区画道路6-6号)
エ～オ	道路界 (豊田四郷駅周辺土地区画整理事業)	区画道路6-8号)
オ～カ	道路界 (豊田四郷駅周辺土地区画整理事業)	区画道路6-2号)
カ～キ	地番界	
キ～ア	道路界 (豊田四郷駅周辺土地区画整理事業)	区画道路6-5号)

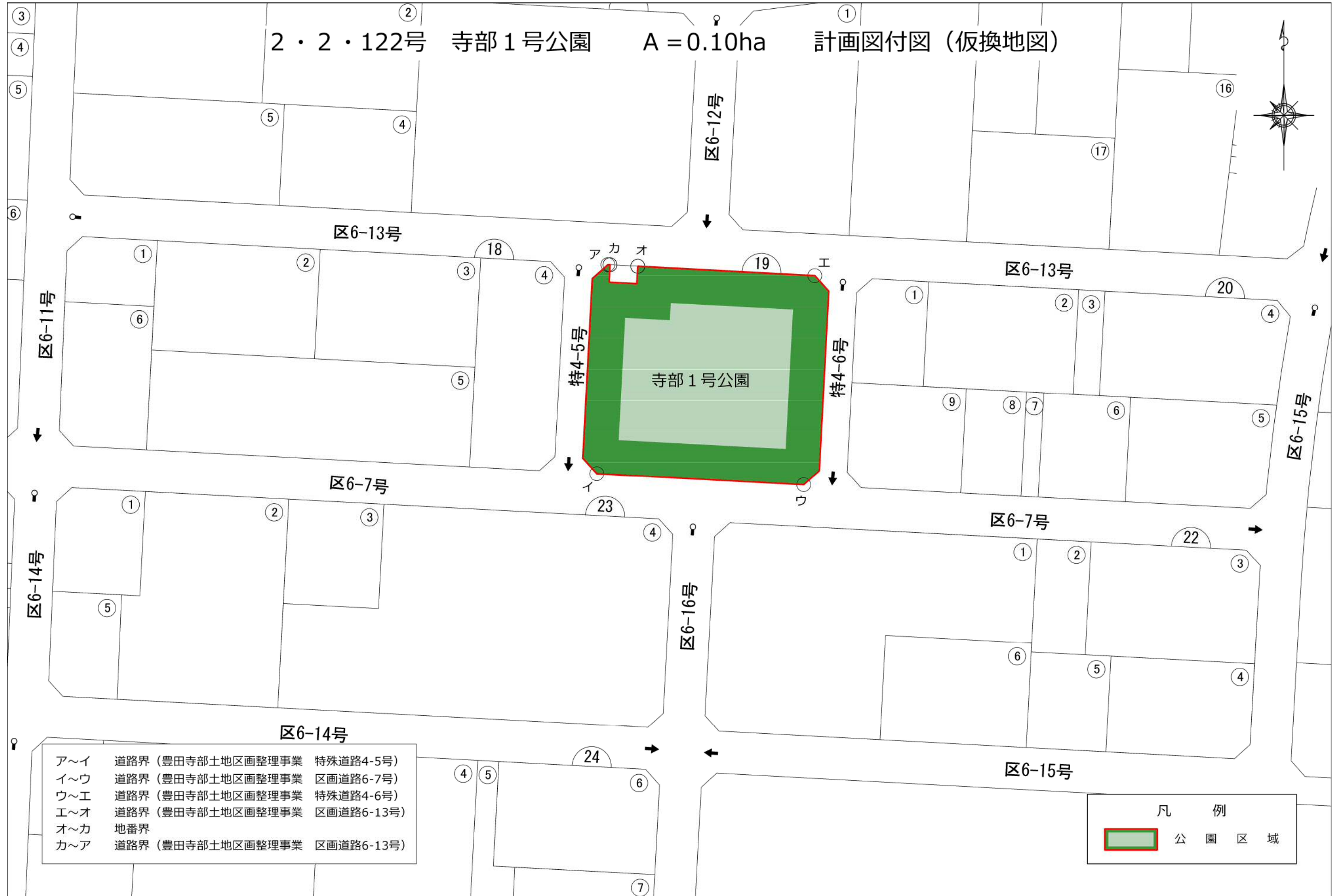
凡 例	
	公園区域

2・2・121号 四郷南公園 A = 0.31ha 計画図付図 (仮換地図)



ア~イ	地番界	
イ~ウ	道路界 (豊田四郷駅周辺土地区画整理事業)	区画道路6-22号)
ウ~エ	地番界	
エ~オ	道路界 (豊田四郷駅周辺土地区画整理事業)	区画道路6-22号)
オ~カ	道路界 (豊田四郷駅周辺土地区画整理事業)	区画道路6-24号)
カ~キ	道路界 (豊田四郷駅周辺土地区画整理事業)	区画道路6-23号)
キ~ク	地番界	
ク~ケ	道路界 (豊田四郷駅周辺土地区画整理事業)	区画道路6-23号)
ケ~コ	地番界	
コ~ア	道路界 (豊田四郷駅周辺土地区画整理事業)	区画道路9.5-1号)

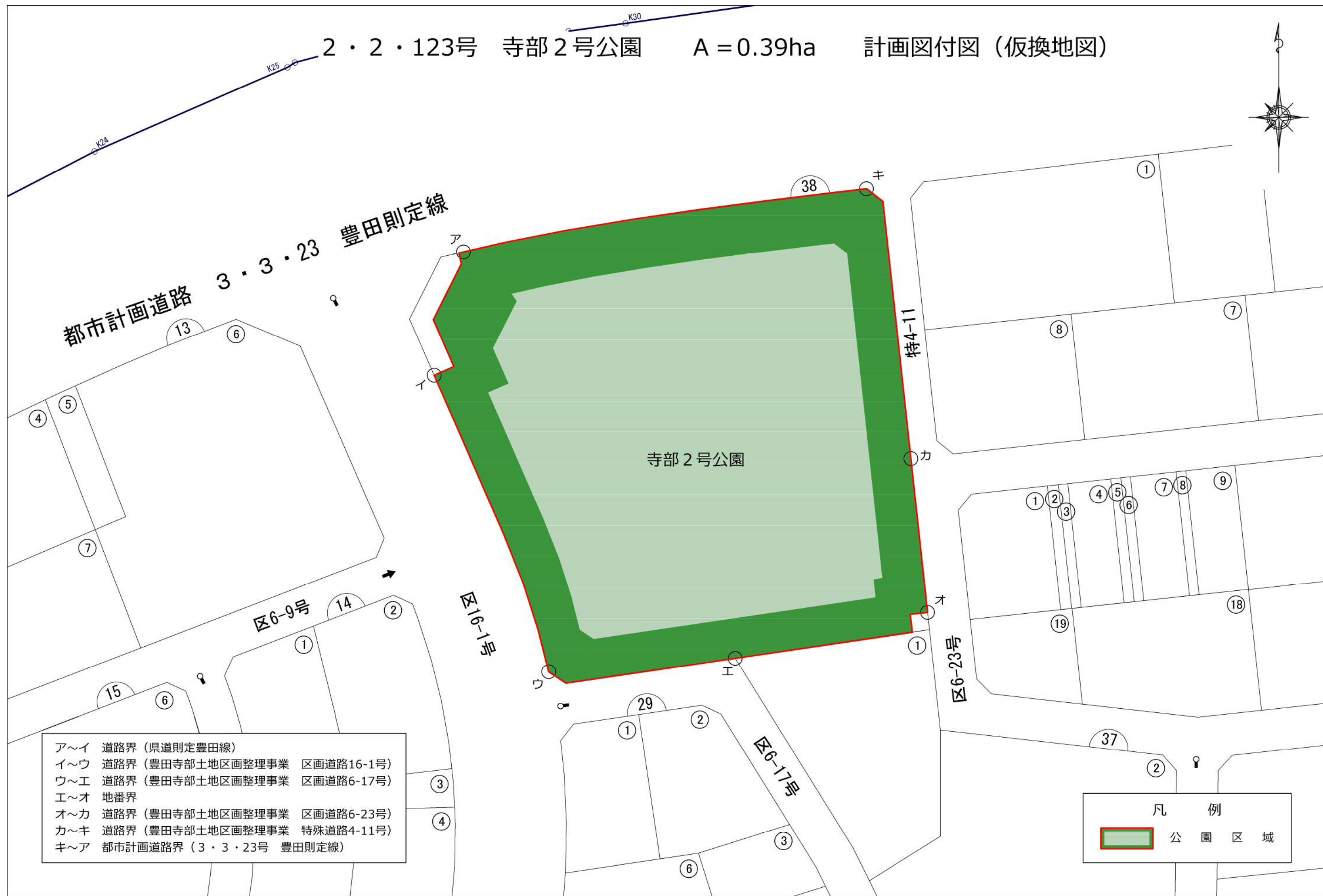
凡 例	
	公園区域



ア～イ	道路界 (豊田寺部土地区画整理事業 特殊道路4-5号)
イ～ウ	道路界 (豊田寺部土地区画整理事業 区画道路6-7号)
ウ～エ	道路界 (豊田寺部土地区画整理事業 特殊道路4-6号)
エ～オ	道路界 (豊田寺部土地区画整理事業 区画道路6-13号)
オ～カ	地番界
カ～ア	道路界 (豊田寺部土地区画整理事業 区画道路6-13号)

凡 例	
	公園区域

2・2・123号 寺部2号公園 A = 0.39ha 計画図付図（仮換地図）

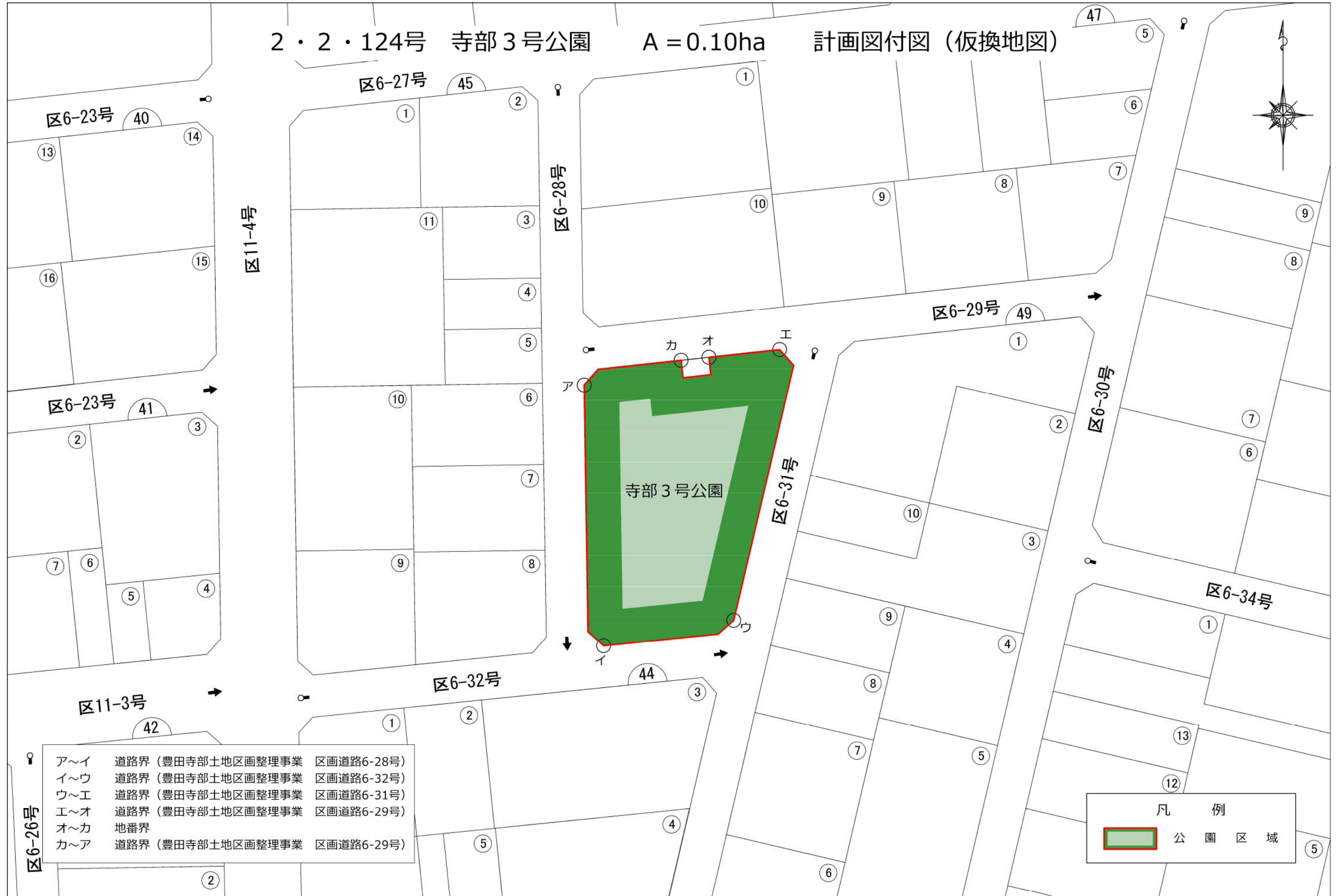


- ア～イ 道路界（県道則定豊田線）
- イ～ウ 道路界（豊田寺部土地区画整理事業 区画道路16-1号）
- ウ～エ 道路界（豊田寺部土地区画整理事業 区画道路6-17号）
- エ～オ 地番界
- オ～カ 道路界（豊田寺部土地区画整理事業 区画道路6-23号）
- カ～キ 道路界（豊田寺部土地区画整理事業 特殊道路4-11号）
- キ～ア 都市計画道路界（3・3・23号 豊田則定線）

凡 例

公園区域

2・2・124号 寺部3号公園 A = 0.10ha 計画図付図 (仮換地図)



ア~イ	道路界 (豊田寺部土地区画整理事業	区画道路6-28号)
イ~ウ	道路界 (豊田寺部土地区画整理事業	区画道路6-32号)
ウ~エ	道路界 (豊田寺部土地区画整理事業	区画道路6-31号)
エ~オ	道路界 (豊田寺部土地区画整理事業	区画道路6-29号)
オ~カ	地番界	
カ~ア	道路界 (豊田寺部土地区画整理事業	区画道路6-29号)

凡 例	
	公園区域


2・2・125号 寺部4号公園 A = 0.11ha 計画図付図 (仮換地図)



ア～イ	地番界
イ～ウ	道路界 (豊田寺部土地区画整理事業 区画道路6-19号)
ウ～エ	地番界
エ～オ	道路界 (豊田寺部土地区画整理事業 区画道路6-19号)
オ～カ	道路界 (豊田寺部土地区画整理事業 特殊道路4-8号)
カ～キ	地番界
キ～ア	道路界 (豊田寺部土地区画整理事業 区画道路11-3号)

凡 例	
	公園区域

2・2・126号 平戸大橋公園 A = 0.13ha 計画図付図 (仮換地図)



ア～イ	地番界
イ～ウ	都市計画道路界 (3・4・31号平戸橋土橋線)
ウ～エ	道路界 (国道153号)
エ～ア	道路界 (豊田平戸橋土地区画整理事業 区画道路6-1号)

凡 例	
	公園区域