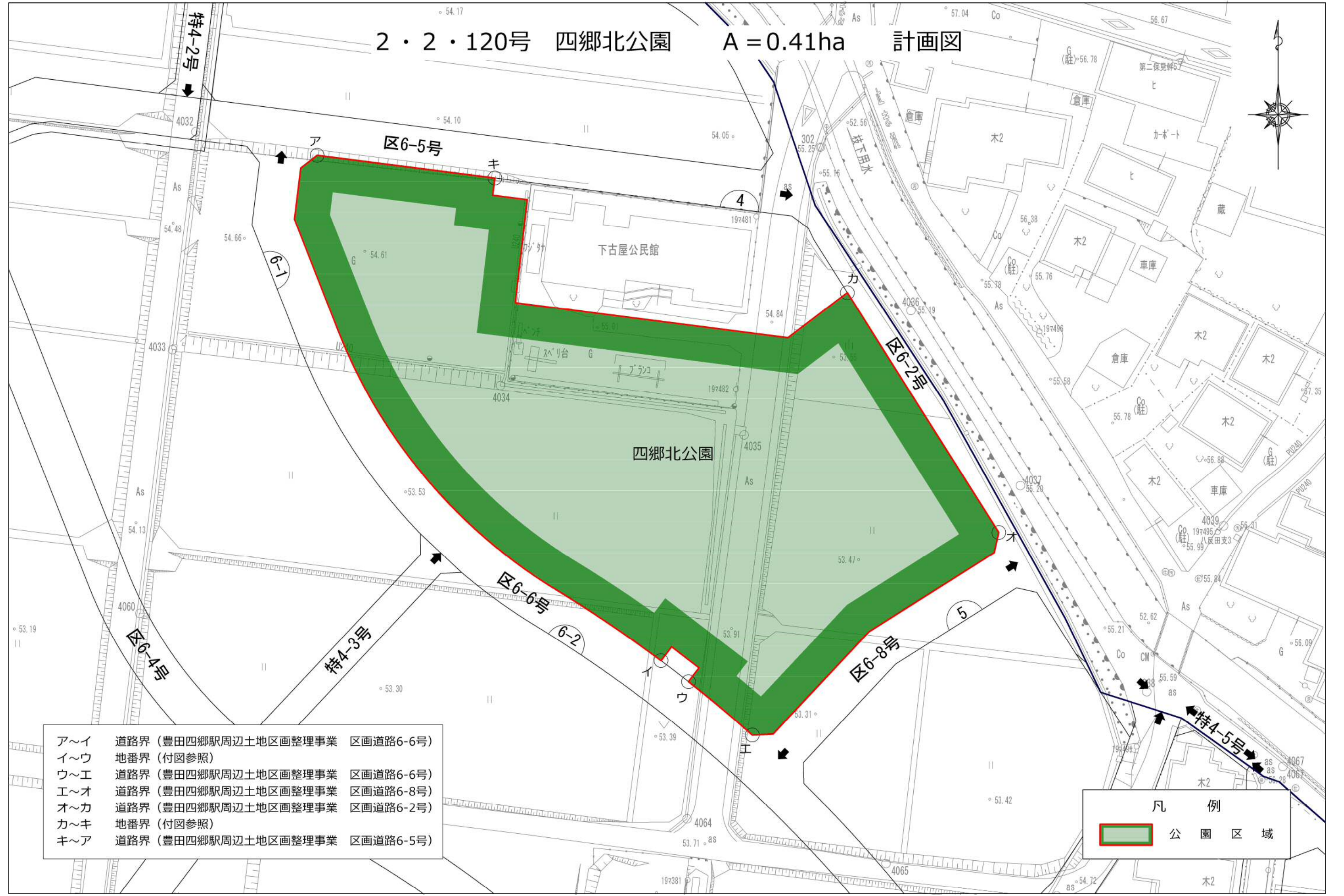


2・2・120号 四郷北公園 A = 0.41ha 計画図

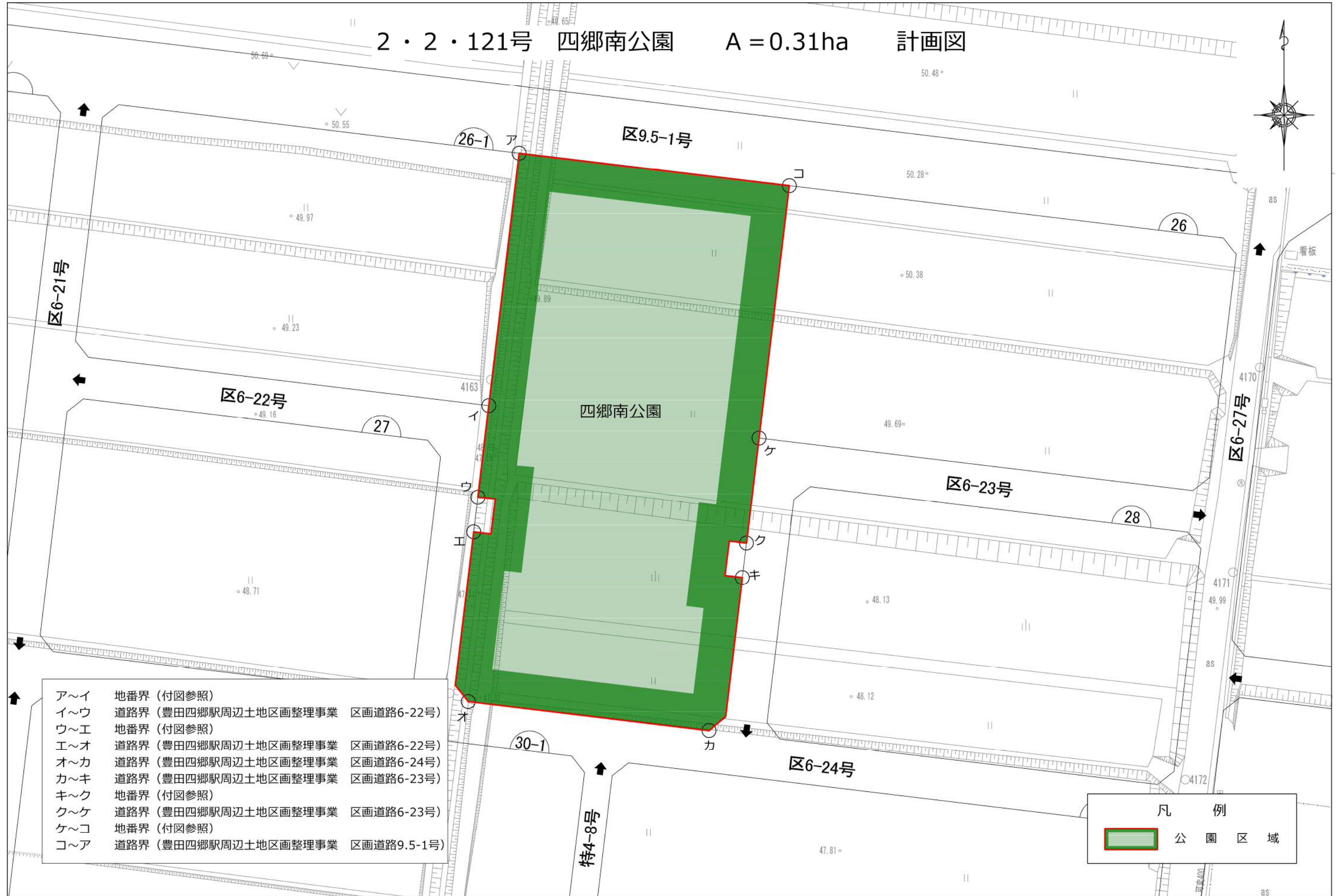


ア～イ	道路界 (豊田四郷駅周辺土地区画整理事業)	区画道路6-6号)
イ～ウ	地番界 (付図参照)	
ウ～エ	道路界 (豊田四郷駅周辺土地区画整理事業)	区画道路6-6号)
エ～オ	道路界 (豊田四郷駅周辺土地区画整理事業)	区画道路6-8号)
オ～カ	道路界 (豊田四郷駅周辺土地区画整理事業)	区画道路6-2号)
カ～キ	地番界 (付図参照)	
キ～ア	道路界 (豊田四郷駅周辺土地区画整理事業)	区画道路6-5号)

凡 例

公園区域

2・2・121号 四郷南公園 A = 0.31ha 計画図

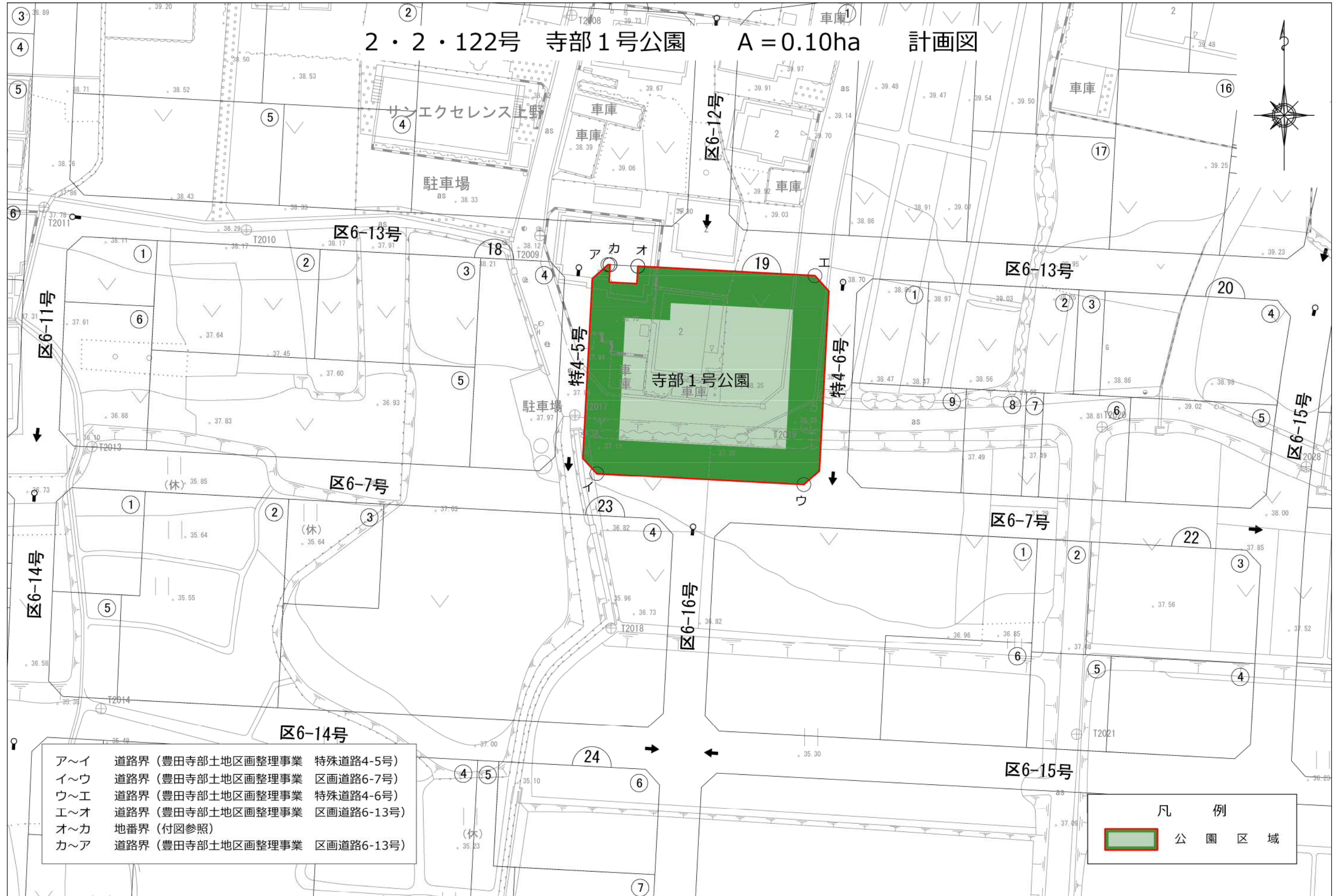


ア～イ	地番界 (付図参照)	
イ～ウ	道路界 (豊田四郷駅周辺土地区画整理事業)	区画道路6-22号
ウ～エ	地番界 (付図参照)	
エ～オ	道路界 (豊田四郷駅周辺土地区画整理事業)	区画道路6-22号
オ～カ	道路界 (豊田四郷駅周辺土地区画整理事業)	区画道路6-24号
カ～キ	道路界 (豊田四郷駅周辺土地区画整理事業)	区画道路6-23号
キ～ク	地番界 (付図参照)	
ク～ケ	道路界 (豊田四郷駅周辺土地区画整理事業)	区画道路6-23号
ケ～コ	地番界 (付図参照)	
コ～ア	道路界 (豊田四郷駅周辺土地区画整理事業)	区画道路9.5-1号

凡 例

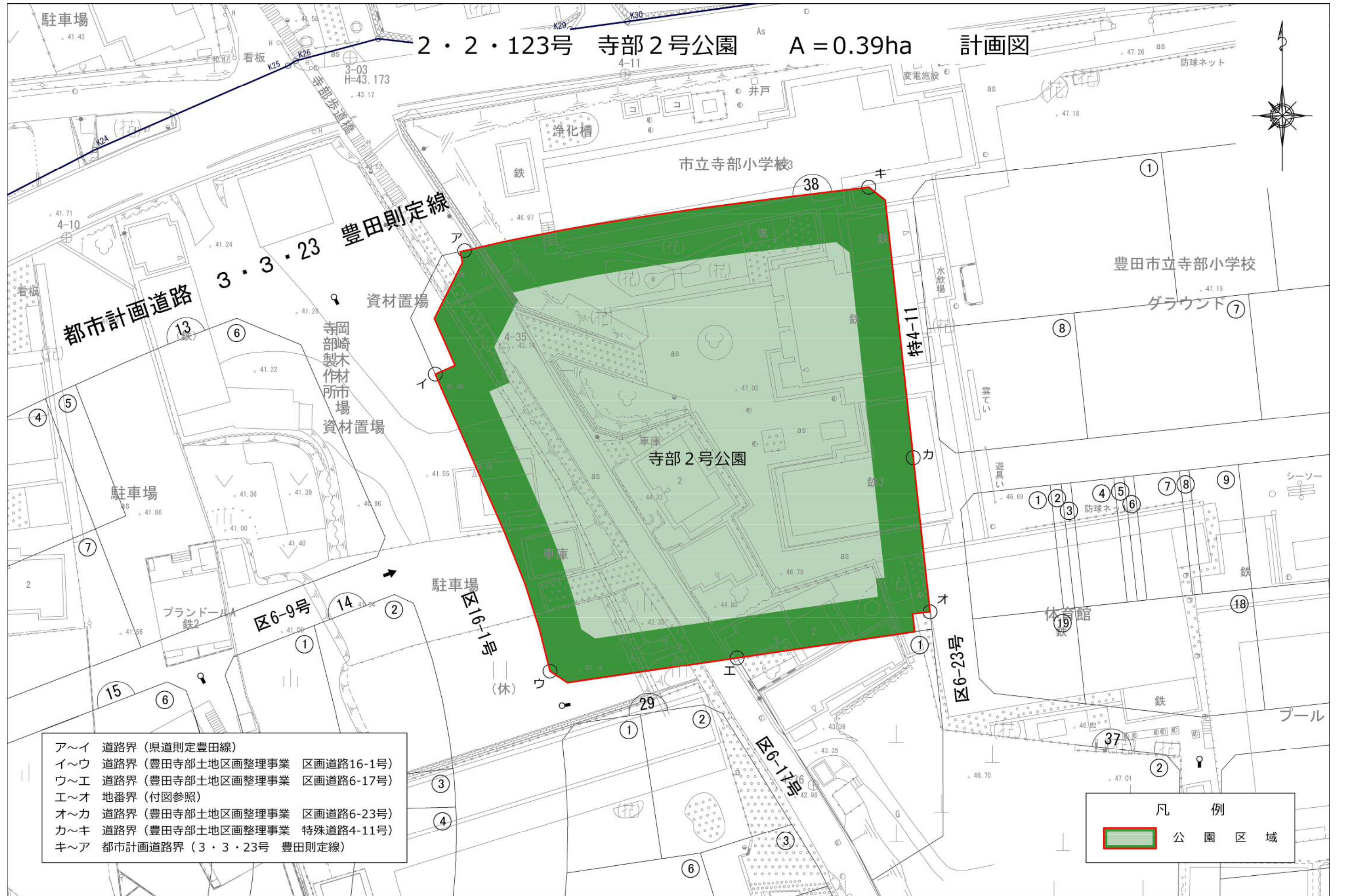
公園区域

2・2・122号 寺部1号公園 A = 0.10ha 計画図



ア～イ	道路界 (豊田寺部土地区画整理事業 特殊道路4-5号)
イ～ウ	道路界 (豊田寺部土地区画整理事業 区画道路6-7号)
ウ～エ	道路界 (豊田寺部土地区画整理事業 特殊道路4-6号)
エ～オ	道路界 (豊田寺部土地区画整理事業 区画道路6-13号)
オ～カ	地番界 (付図参照)
カ～ア	道路界 (豊田寺部土地区画整理事業 区画道路6-13号)

凡 例	
	公園区域



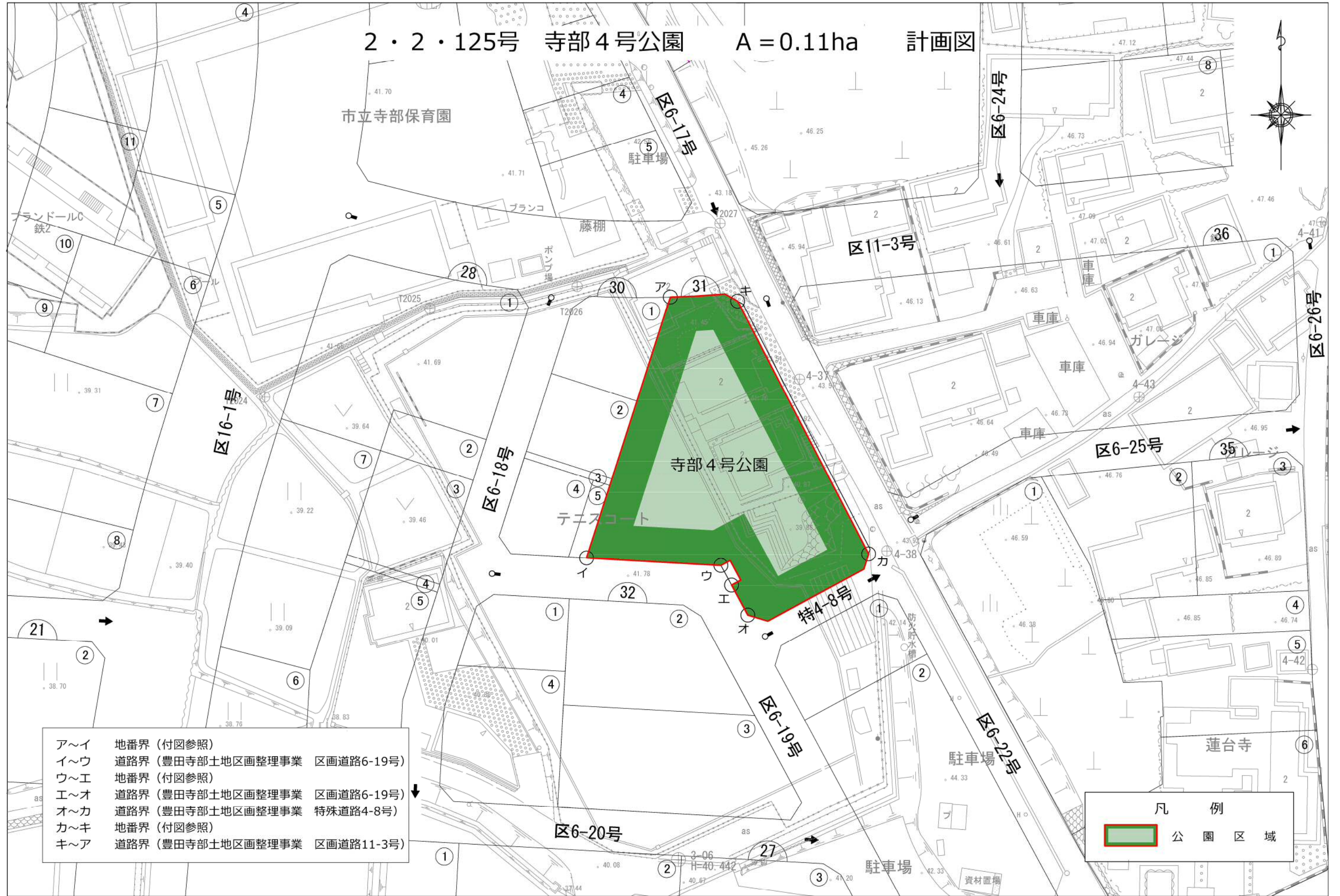
2・2・124号 寺部3号公園 A = 0.10ha 計画図



ア~イ	道路界 (豊田寺部土地区画整理事業 区画道路6-28号)
イ~ウ	道路界 (豊田寺部土地区画整理事業 区画道路6-32号)
ウ~エ	道路界 (豊田寺部土地区画整理事業 区画道路6-31号)
エ~オ	道路界 (豊田寺部土地区画整理事業 区画道路6-29号)
オ~カ	地番界 (付図参照)
カ~ア	道路界 (豊田寺部土地区画整理事業 区画道路6-29号)

凡 例	
	公園区域

2・2・125号 寺部4号公園 A = 0.11ha 計画図



ア～イ	地番界 (付図参照)
イ～ウ	道路界 (豊田寺部土地区画整理事業 区画道路6-19号)
ウ～エ	地番界 (付図参照)
エ～オ	道路界 (豊田寺部土地区画整理事業 区画道路6-19号)
オ～カ	道路界 (豊田寺部土地区画整理事業 特殊道路4-8号)
カ～キ	地番界 (付図参照)
キ～ア	道路界 (豊田寺部土地区画整理事業 区画道路11-3号)

凡 例

公園区域

2・2・126号 平戸大橋公園 A = 0.13ha 計画図



- ア～イ 地番界 (付図参照)
- イ～ウ 都市計画道路界 (3・4・31号平戸橋土橋線)
- ウ～エ 道路界 (国道153号)
- エ～ア 道路界 (豊田平戸橋土地区画整理事業 区画道路6-1号)

凡 例

公園区域