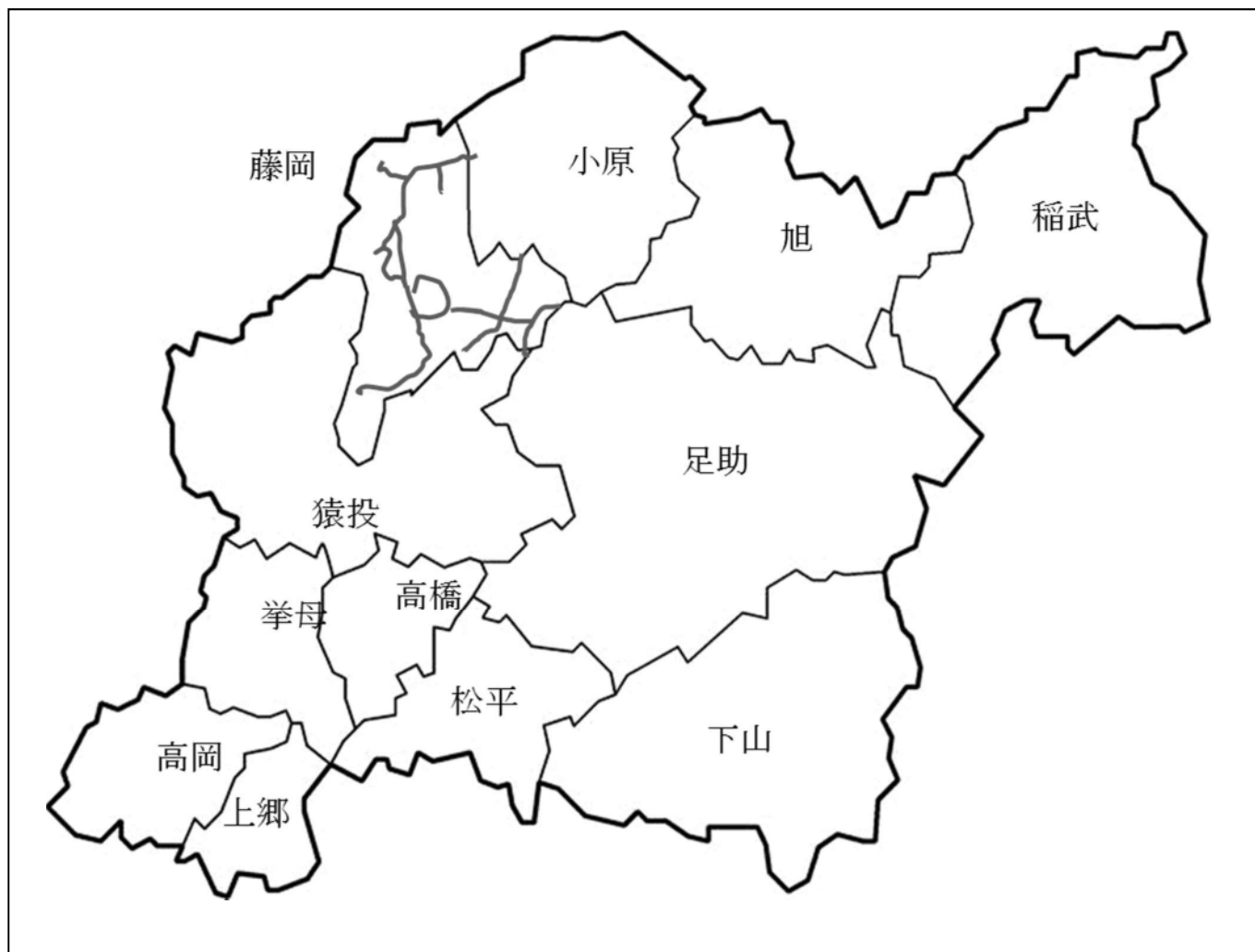


# 協議案件（3）②藤岡地域バスの路線改編について

## 1 協議内容

路線名	藤岡地域バス（ふじバス）「三箇線」「西市野々線」「川口・飯野線」
内容	① 「藤岡支所」バス停の移設 ② 経路変更
変更理由	藤岡支所の建て替えに伴い、平成29年7月から藤岡支所近隣の「藤岡支所臨時バス停」を利用していたが、令和3年4月から「藤岡支所バス停」の供用が可能になったことから、バス停を元に戻すためのルート改編を行う。
実施予定日	令和3年4月1日（木）
検討の経緯等	<ul style="list-style-type: none"> <li>平成29年12月新藤岡支所庁舎建築工事開始</li> <li>令和2年4月藤岡支所外構工事完了</li> <li>令和3年3月末藤岡支所付近の橋梁工事一部終了</li> <li>令和2年10月藤岡地域バス運営協議会において、「藤岡支所」バス停の移設について了承</li> </ul>
協議事項	この協議内容について、お気付きの点があれば御助言をいただきたい。

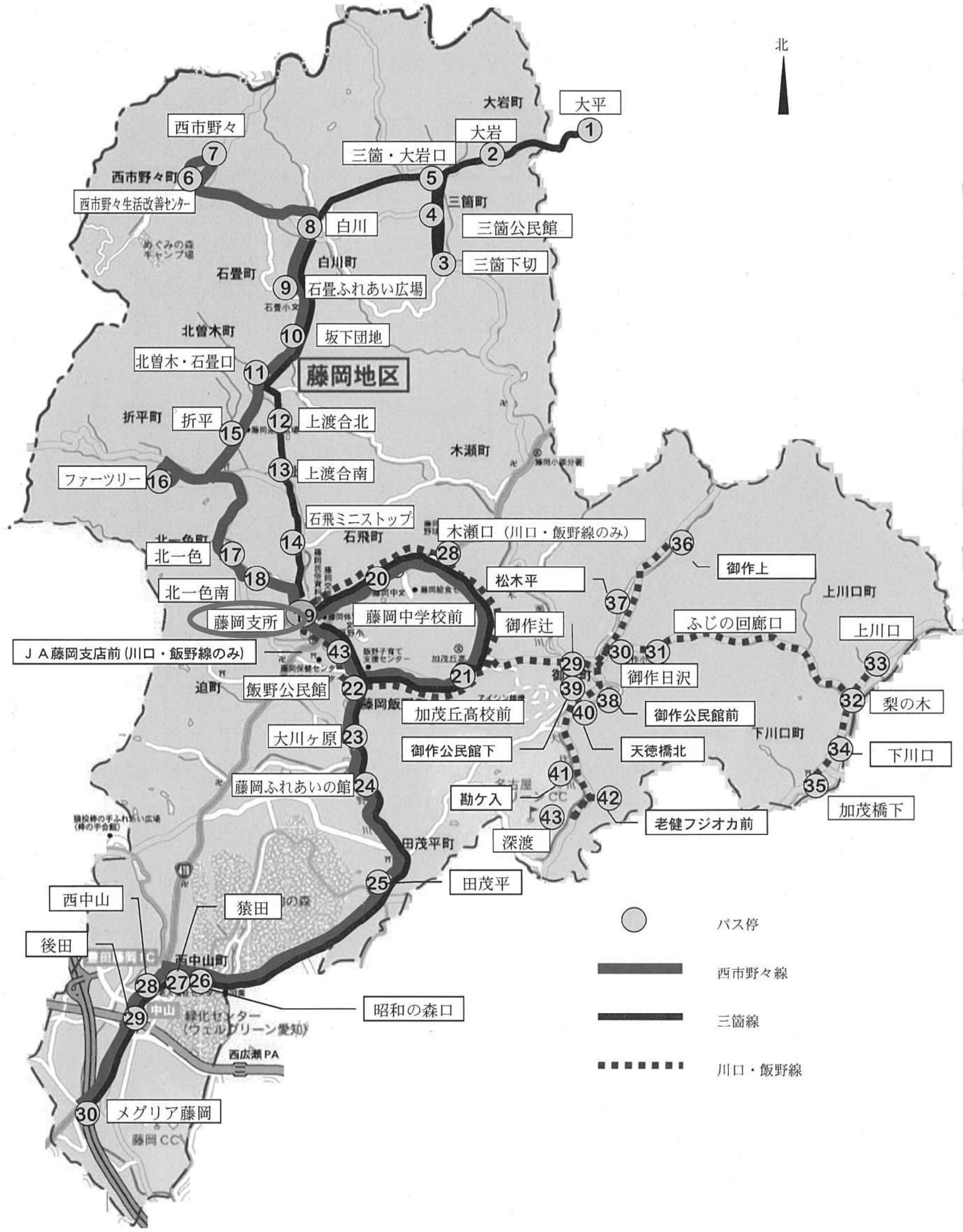
## 2 路線位置図



## 3 路線基本情報

態 様	路線定期運行
運行経路の概要	<p>【三箇線】大平～白川～坂下団地～上渡合北～藤岡支所～藤岡中学校前～加茂丘高校前～田茂平～西中山～後田～メグリア藤岡店</p> <p>【西市野々線】西市野々生活改善センター～白川～北一色南～藤岡支所～藤岡中学校前～加茂丘高校前～田茂平～西中山～後田～メグリア藤岡店</p> <p>【川口・飯野線】加茂橋下～梨の木～上川口～梨の木～ふじの回廊口～御作上～天徳橋北～深渡～御作辻～加茂丘高校前～藤岡中学校前～藤岡</p>
運行距離	<p>「三箇線」 24.6km → 24.4km</p> <p>「西市野々線」 23.1km → 22.9km</p> <p>「川口・飯野線」 18.7km → 18.5km</p>
運行時間帯	午前5時台 ～ 午後8時台
運行日 運行本数	<p>「三箇線・西市野々線」 毎日運行 平日26便 土休日16便 ※1月1日は運休</p> <p>「川口・飯野線」 平日のみ運行 16便 ※8月13日～8月15日、12月29～1月31日は運休</p>
停留所数	<p>三箇線 24か所</p> <p>西市野々線 22か所</p> <p>川口・飯野線 20か所</p>
料金体系	地域バス料金体系 1乗車200円
運行車両	路線バス仕様小型乗合バス：各路線1台、計3台
他路線との 重複区間	<p>【とよたおいでんバス】 藤岡支所～藤岡中学校前～加茂丘高校前 (小原・豊田線/藤岡・豊田線(西中山経由))</p> <p>加茂橋下～上川口 (旭・豊田線)</p>
運行事業者	<p>事業所名： 三箇線、西市野々線/豊栄交通株式会社豊田北営業所 住所：豊田市亀首町屋洞190-15 電話：(0565)43-0158</p> <p>川口・飯野線 /株式会社オーフ足助営業所 住所：豊田市大井町砂田23-3 電話：(0565)67-2222</p>

# ふじバス路線図 (令和2年4月1日~)



# 三箇線・西市野々線

凡例

--- 現バス経路

— 新バス経路

## 5 運行経路図



旧バス停留場

現在のバス停位置

移設先のバス停位置

藤岡支所舎

駐車場

新バス停留場

市道


主要地方道

瀬戸設楽線

市道

国道419号

縮尺 1 : 1000



# 川口・飯野線

凡例

--- 現バス経路

— 新バス経路

## 5 運行経路図

旧バス停留場

現在のバス停位置

移設先のバス停位置

新バス停留場

藤岡支所舎

駐車場

市道

主要地方道

瀬戸設楽線

市道

国道419号

縮尺 1 : 1000

