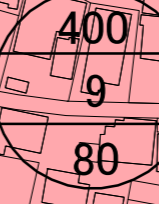
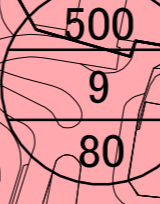
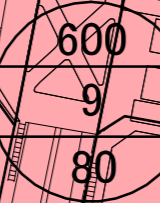
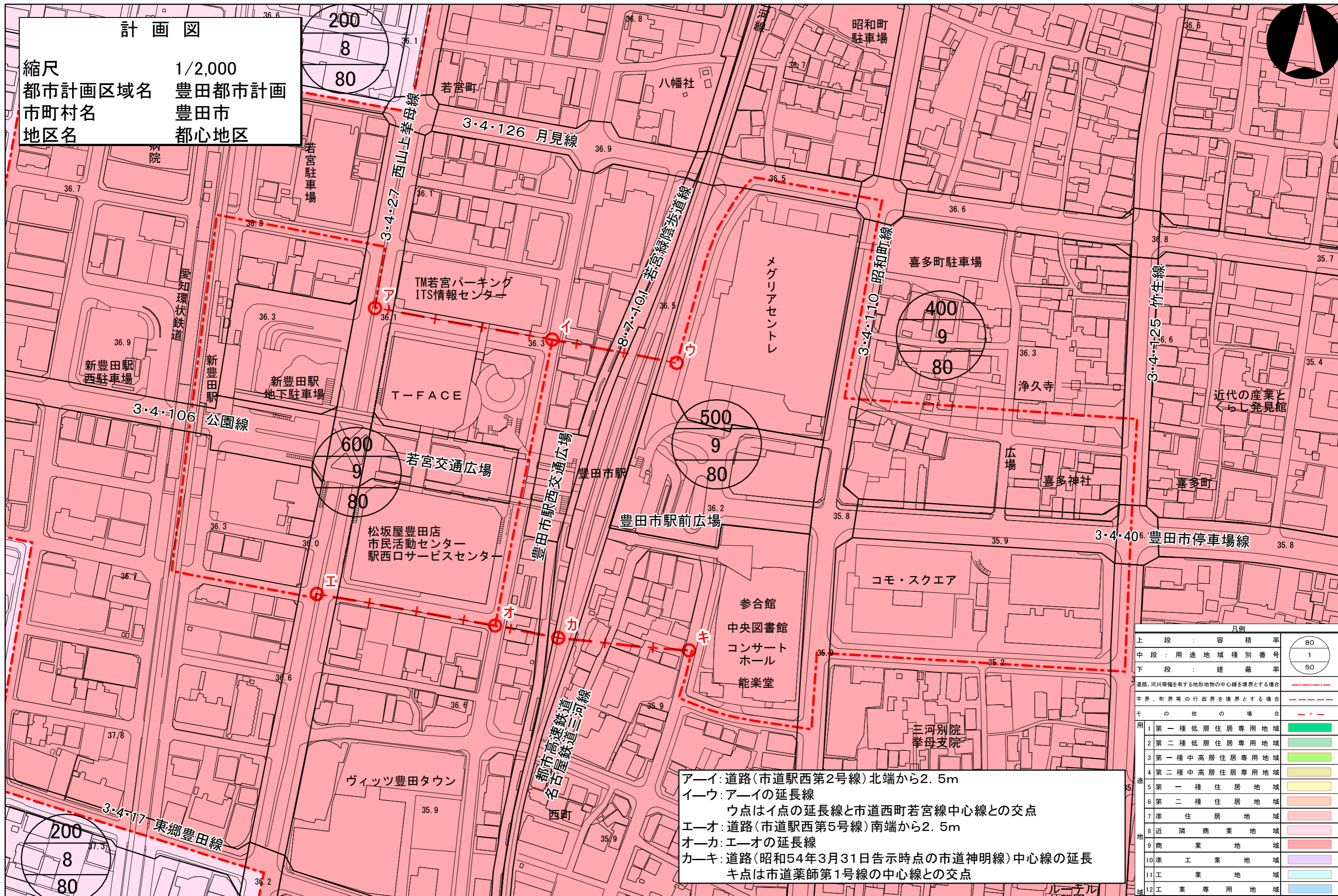


計画図

縮尺 1/2,000
 都市計画区域名 豊田都市計画
 市町村名 豊田市
 地区名 都心地区



アイ: 道路(市道駅西第2号線)北端から2.5m
 イウ: アイの延長線
 ウ点はイ点の延長線と市道西町若宮線中心線との交点
 エーオ: 道路(市道駅西第5号線)南端から2.5m
 オーカ: エーオの延長線
 カーキ: 道路(昭和54年3月31日告示時点の市道神明線)中心線の延長
 キ点は市道薬師第1号線の中心線との交点

| 凡例 | |
|-----------------------------|----|
| 上段: 容積率 | 80 |
| 中段: 用途地域種別番号 | 1 |
| 下段: 建蔽率 | 50 |
| 道路、河川等幅を有する地形地物の中心線を境界とする場合 | |
| 字界、町界等の行政界を境界とする場合 | |
| その他の場合 | |
| 用途 | 色 |
| 1 第一種低層住居専用地域 | 緑 |
| 2 第二種低層住居専用地域 | 黄緑 |
| 3 第一種中高層住居専用地域 | 黄 |
| 4 第二種中高層住居専用地域 | 黄緑 |
| 5 第一種住居地域 | 黄 |
| 6 第二種住居地域 | 黄 |
| 7 準住居地域 | 黄 |
| 8 近隣商業地域 | 黄 |
| 9 商業地域 | 黄 |
| 10 準工業地域 | 黄 |
| 11 工業地域 | 黄 |
| 12 工業専用地域 | 黄 |

