

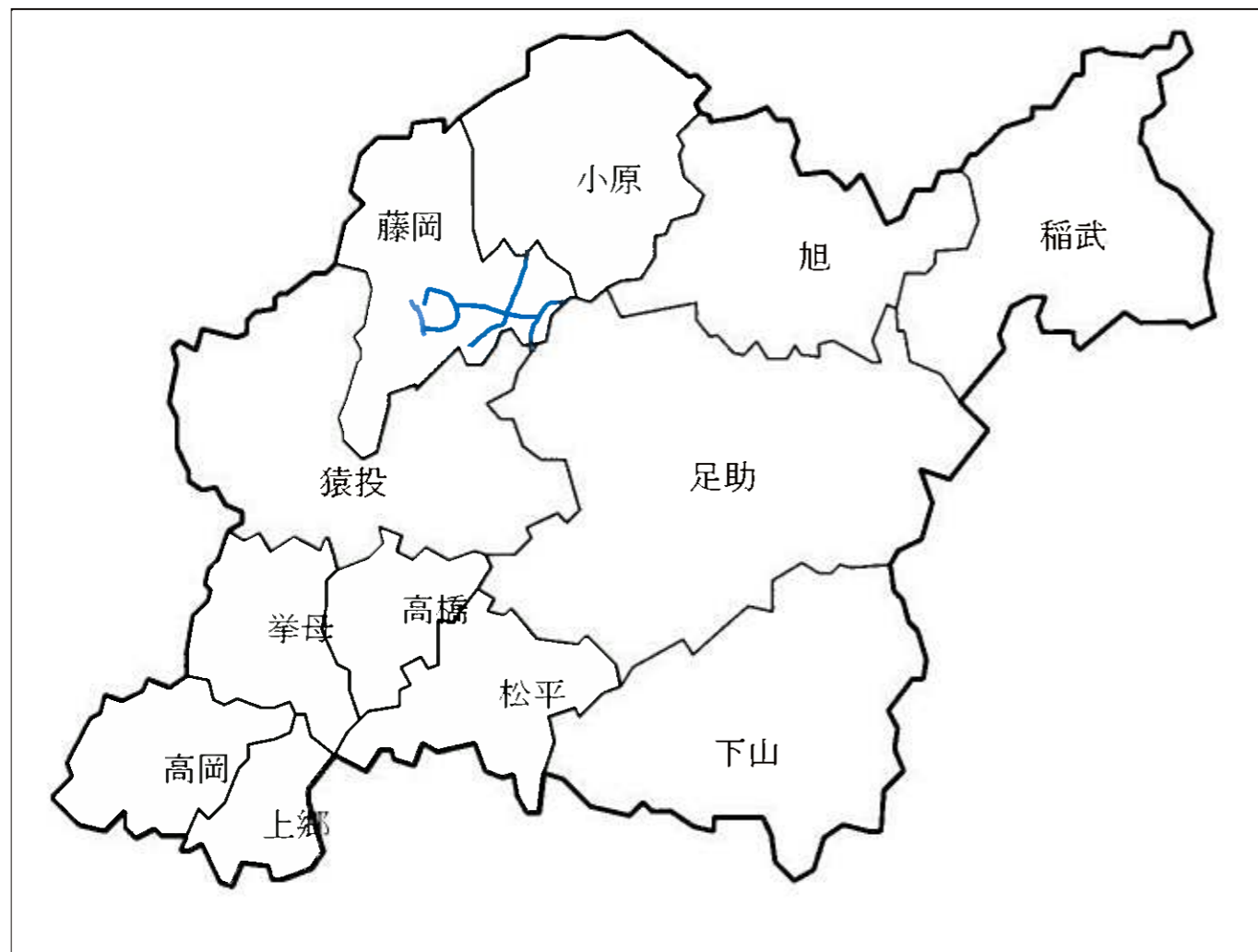
協議案件（２）－４ 藤岡地域バス（川口・飯野線）の路線改編について

資料 2 - 4

1 協議内容

路線名	藤岡地域バス（ふじバス）「川口・飯野線」
内容	①ダイヤ改正（系統の新設） ②経路変更
変更理由	①「上川口」「梨の木」バス停では系統によってバス停が異なっており、主要地方道豊田明知線を横断する必要があるが、横断歩道が遠方のため利用者が危険にさらされている。そのため、どの系統も両側で乗降できるように表示を改める。 ②「深渡」バス停にて方向転換しているが、公道上も使用し危険なため、近辺の市道を使用し周回により向きを変える。
実施予定日	令和 2年 4月 1日（水）
検討の経緯等	①通学利用の小学生の保護者と当該自治区より要望がある。学区小学校より要望有。 ②については、安全な運行を実施するため変更を行う。
協議事項	この協議内容について、お気付きの点があれば御助言をいただきたい。

2 路線位置図（路線は凡例参照のこと）



3 路線基本情報

態 様	路線定期運行	
運行経路の概要	<p>通常運行 （変更前） 藤岡支所～ＪＡ藤岡支店前～加茂丘高校前～御作辻～御作公民館前～御作公民館下～勘ヶ入～深渡～老健フジオカ前～天徳橋北～御作上～松木平～御作日沢～梨の木～上川口～下川口～加茂橋下</p> <p>（変更後） 藤岡支所～ＪＡ藤岡支店前～加茂丘高校前～御作辻～御作公民館前～御作公民館下～勘ヶ入～深渡～老健フジオカ前～天徳橋北～御作上～松木平～御作日沢～梨の木～上川口～上川口～梨の木～下川口～加茂橋下</p>	
運行距離	18.7km → 19.5km	
運行時間帯	午前6時台 ～ 午後6時台	
運行日	平日 ただし、8月13日から15日及び12月29日から1月3日は運休	
運行本数	平日	
	ただし、8月13日から15日及び12月29日から1月3日は運休	土休日
	平日 16便	運休
停留所数	20か所 → 22か所	
料金体系	地域バス料金体系 1乗車200円	
運行車両	路線バス仕様小型乗合バス：川口・飯野線1台	
他路線との重複区間	<p>【とよたおいでんバス】 藤岡支所～藤岡中学校前～加茂丘高校前 （小原・豊田線／藤岡・豊田線（西中山経由））</p> <p>加茂橋下～上川口 （旭・豊田線）</p>	
運行事業者	事業所名：株式会社オーワ 足助営業所	
	住所：豊田市大井町砂田23番地3	電話：（0565）67-2222

4 変更内容

ダイヤ表【系統の新設】(新・旧)

【上り】

【旧】

	加茂橋下	下川口			上川口	梨の木	ふじの 回廊口	御作日沢	松木平	御作上	天徳橋北	老健フジ オカ前	深渡	勘ヶ入	御作公 民館下	御作公 民館前	御作辻	加茂丘 高校前	木瀬口	藤岡中 学校前	J A藤岡 支店前	藤岡支所
1	6:02	6:03			6:06	6:07	6:11	6:12	6:13	6:14	6:18	-	6:22	6:23	6:25	6:26	6:27	6:30	6:33	6:34	-	6:37
2	6:57	6:58			7:01	7:02	7:06	7:07	7:08	7:09	7:13	-	7:17	7:18	7:20	7:21	7:22	7:25	7:28	7:29	-	7:32
3	7:55	7:56			7:59	8:00	8:04	8:05	8:06	8:07	8:11	-	8:15	8:16	8:18	8:19	8:20	8:23	-	-	8:26	8:28
4	11:08	11:09			11:12	11:13	11:17	11:18	11:19	11:20	11:24	11:26	-	11:27	11:29	11:30	11:31	11:34	-	-	11:37	11:39
5	13:38	13:39			13:42	13:43	13:47	13:48	13:49	13:50	13:54	13:56	-	13:57	13:59	14:00	14:01	14:04	-	-	14:07	14:09
6	15:16	15:17			-	-	15:23	15:24	-	-	-	-	-	-	-	-	15:25	15:28	-	-	15:31	15:33
7	16:12	16:13			-	-	16:19	16:20	-	-	-	-	-	-	-	-	16:21	16:24	-	-	16:27	16:29
8	17:09	17:10			-	-	17:16	17:17	-	-	-	-	-	-	-	-	17:18	17:21	-	-	17:24	17:26

【新】

	加茂橋下	下川口	梨の木	上川口	上川口	梨の木	ふじの 回廊口	御作日沢	松木平	御作上	天徳橋北	老健フジ オカ前	深渡	勘ヶ入	御作公 民館下	御作公 民館前	御作辻	加茂丘 高校前	木瀬口	藤岡中 学校前	J A藤岡 支店前	藤岡支所
1	6:02	6:03	6:04	6:05	6:05	6:06	6:11	6:12	6:13	6:14	6:18	-	6:22	6:23	6:25	6:26	6:27	6:30	6:33	6:34	-	6:37
2	6:57	6:58	6:59	7:00	7:00	7:01	7:06	7:07	7:08	7:09	7:13	-	7:17	7:18	7:20	7:21	7:22	7:25	7:28	7:29	-	7:32
3	7:55	7:56	7:57	7:58	7:58	7:59	8:04	8:05	8:06	8:07	8:11	-	8:15	8:16	8:18	8:19	8:20	8:23	-	-	8:26	8:28
4	11:08	11:09	11:10	11:11	11:11	11:12	11:17	11:18	11:19	11:20	11:24	11:26	-	11:27	11:29	11:30	11:31	11:34	-	-	11:37	11:39
5	13:38	13:39	13:40	13:41	13:41	13:42	13:47	13:48	13:49	13:50	13:54	13:56	-	13:57	13:59	14:00	14:01	14:04	-	-	14:07	14:09
6	15:16	15:17		-		-	15:23	15:24	-	-	-	-	-	-	-	-	15:25	15:28	-	-	15:31	15:33
7	16:12	16:13		-		-	16:19	16:20	-	-	-	-	-	-	-	-	16:21	16:24	-	-	16:27	16:29

【下り】

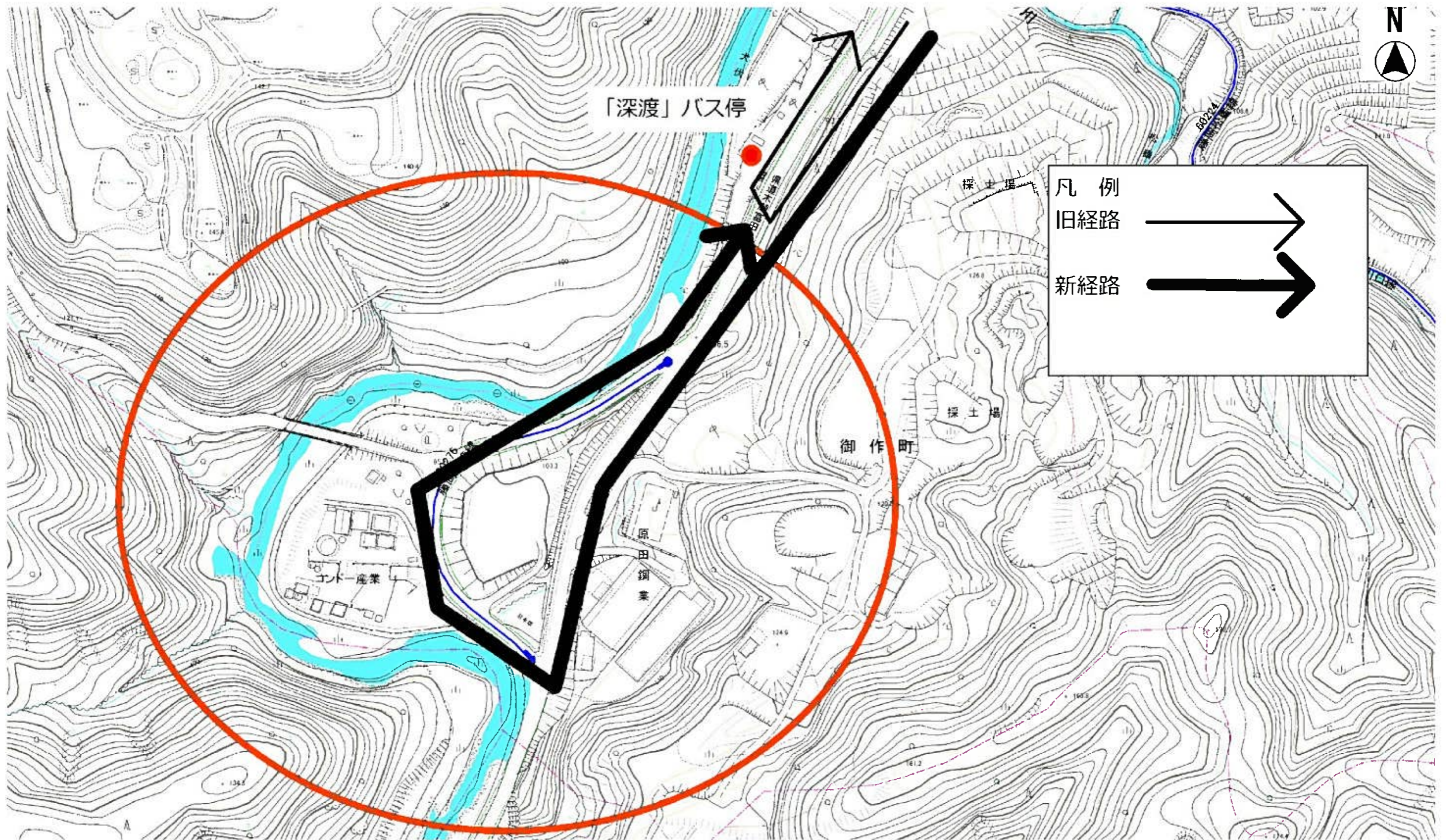
【旧】

	藤岡支所	藤岡中 学校前	木瀬口	加茂丘 高校前	御作辻	御作公 民館前	天徳橋北	老健フジ オカ前	深渡	勘ヶ入	御作公 民館下	松木平	御作上	御作日沢	ふじの 回廊口	梨の木	上川口			下川口	加茂橋下
1	6:39	-	-	6:43	6:46	-	-	-	-	-	-	-	-	6:47	6:48	-	-			6:54	6:55
2	7:37	-	-	7:41	7:44	-	-	-	-	-	-	-	-	7:45	7:46	-	-			7:52	7:53
3	10:25	10:28	10:29	10:32	10:35	10:36	10:37	10:39	-	10:40	10:42	10:44	10:45	10:48	10:49	10:53	10:54			10:57	10:58
4	12:35	12:38	12:39	12:42	12:45	12:46	12:47	12:49	-	12:50	12:52	12:54	12:55	12:58	12:59	13:03	13:04			13:07	13:08
5	14:39	14:42	14:43	14:46	14:49	14:50	14:51	-	14:55	14:56	14:58	15:00	15:01	15:04	15:05	15:09	15:10			15:13	15:14
6	15:35	15:38	15:39	15:42	15:45	15:46	15:47	-	15:51	15:52	15:54	15:56	15:57	16:00	16:01	16:05	16:06			16:09	16:10
7	16:32	16:35	16:36	16:39	16:42	16:43	16:44	-	16:48	16:49	16:51	16:53	16:54	16:57	16:58	17:02	17:03			17:06	17:07
8	18:06	18:09	18:10	18:13	18:16	18:17	18:18	-	18:22	18:23	18:25	18:27	18:28	18:31	18:32	18:36	18:37			18:40	18:41

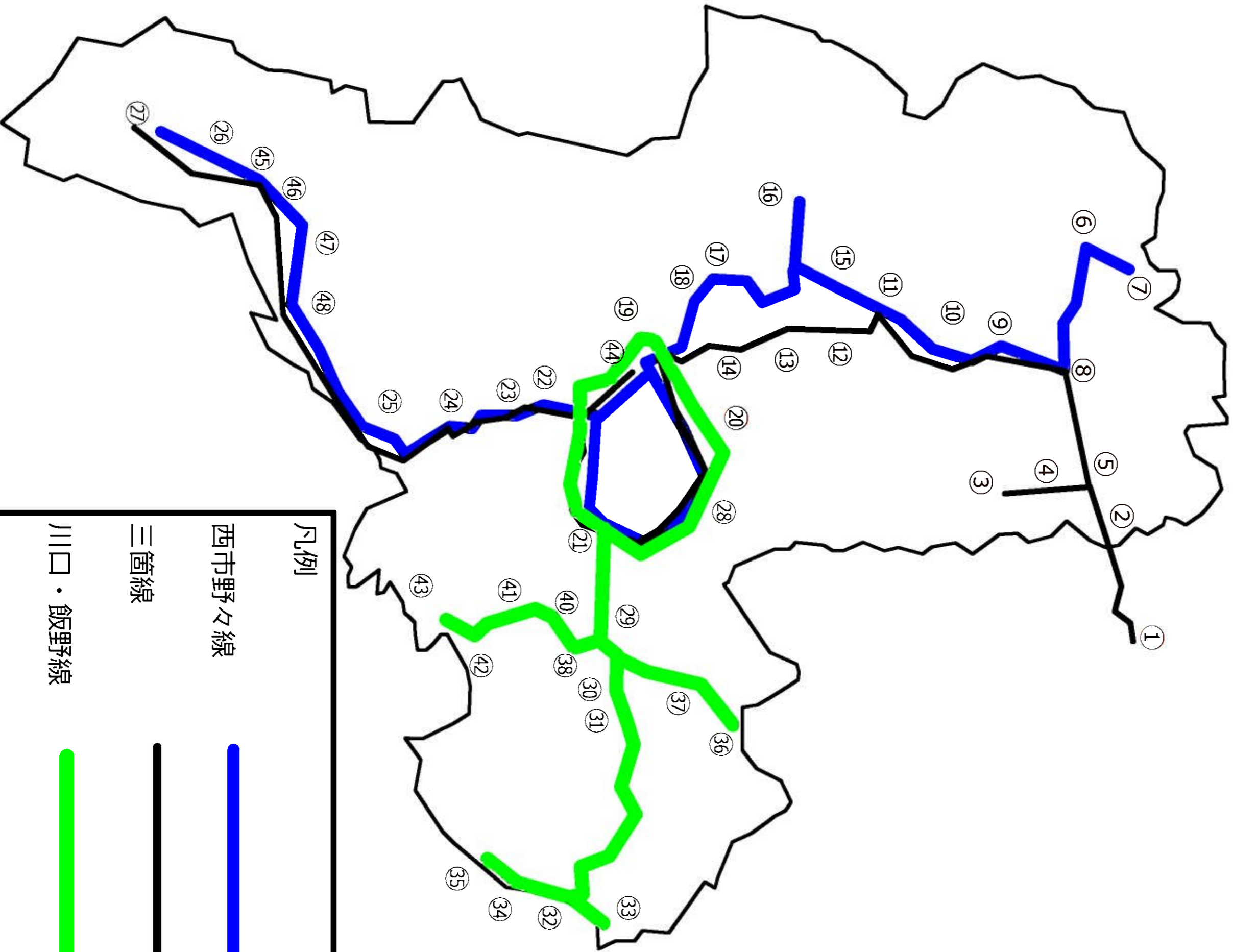
【新】

	藤岡支所	藤岡中 学校前	木瀬口	加茂丘 高校前	御作辻	御作公 民館前	天徳橋北	老健フジ オカ前	深渡	勘ヶ入	御作公 民館下	松木平	御作上	御作日沢	ふじの 回廊口	梨の木	上川口	上川口	梨の木	下川口	加茂橋下
1	6:39	-	-	6:43	6:46	-	-	-	-	-	-	-	-	6:47	6:48	-	-			6:54	6:55
2	7:37	-	-	7:41	7:44	-	-	-	-	-	-	-	-	7:45	7:46	-	-			7:52	7:53
3	10:25	10:28	10:29	10:32	10:35	10:36	10:37	10:39	-	10:40	10:42	10:44	10:45	10:48	10:49	10:53	10:54	10:54	10:55	10:56	10:57
4	12:35	12:38	12:39	12:42	12:45	12:46	12:47	12:49	-	12:50	12:52	12:54	12:55	12:58	12:59	13:03	13:04	13:04	13:05	13:06	13:07
5	14:39	14:42	14:43	14:46	14:49	14:50	14:51	-	14:55	14:56	14:58	15:00	15:01	15:04	15:05	15:09	15:10	15:10	15:11	15:12	15:13
6	15:35	15:38	15:39	15:42	15:45	15:46	15:47	-	15:51	15:52	15:54	15:56	15:57	16:00	16:01	16:05	16:06	16:06	16:07	16:08	16:09
7	16:32	16:35	16:36	16:39	16:42	16:43	16:44	-	16:48	16:49	16:51	16:53	16:54	16:57	16:58	17:02	17:03	17:03	17:04	17:05	17:06
8	18:06	18:09	18:10	18:13	18:16	18:17	18:18	-	18:22	18:23	18:25	18:27	18:28	18:31	18:32	18:36	18:37	18:37	18:38	18:39	18:41

経路変更（新・旧）（変更場所4）



藤岡地域バス路線図



凡例

- 西市野々線 (Blue line)
- 三箇線 (Black line)
- 川口・飯野線 (Green line)
- 丸付き文字 (Circled text)
- バス停番号 (Bus stop number)

バス停名称一覧表

バス停番号	バス停名称	使用路線			備考
		西市野々線	三箇線	川口・飯野線	
1	大平		○		
2	大岩		○		
3	三箇下切		○		
4	三箇公民館		○		
5	三箇・大岩口		○		
6	西市野々生活改善センター	○			
7	西市野々	○			
8	白川		○		
9	石畳ふれあい広場		○		
10	坂下団地		○		
11	北菅木・石畳口		○		
12	上渡合北		○		
13	上渡合南		○		
14	石畳ミニストップ		○		
15	折平		○		
16	フアーツリー		○		
17	北一色		○		
18	北一色南		○		
19	藤岡支所		○	○	
20	藤岡中学校前		○	○	
21	加茂丘高校前		○	○	
22	飯野公民館		○		
23	大川ヶ原		○		
24	藤岡ふれあいの館		○		
25	田茂平		○		
26	藤岡南中学校前		○		2020.04.01廃止
27	メグリア藤岡店		○		
28	木瀬口			○	
29	御作辻			○	
30	御作日沢			○	
31	ふじの回廊口			○	
32	梨の木			○	
33	上川口			○	
34	下川口			○	
35	加茂橋下			○	
36	御作上			○	
37	松木平			○	
38	御作公民館前			○	
39	御作公民館下			○	
40	天徳橋北			○	
41	勘ヶ入			○	
42	老健フジオカ前			○	
43	深渡			○	
44	J A 藤岡支店前			○	
45	後田		○		2020.04.01新設
46	西中山		○		2020.04.01新設
47	猿田		○		2020.04.01新設
48	(仮) 緑化センター北		○		2020.04.01新設