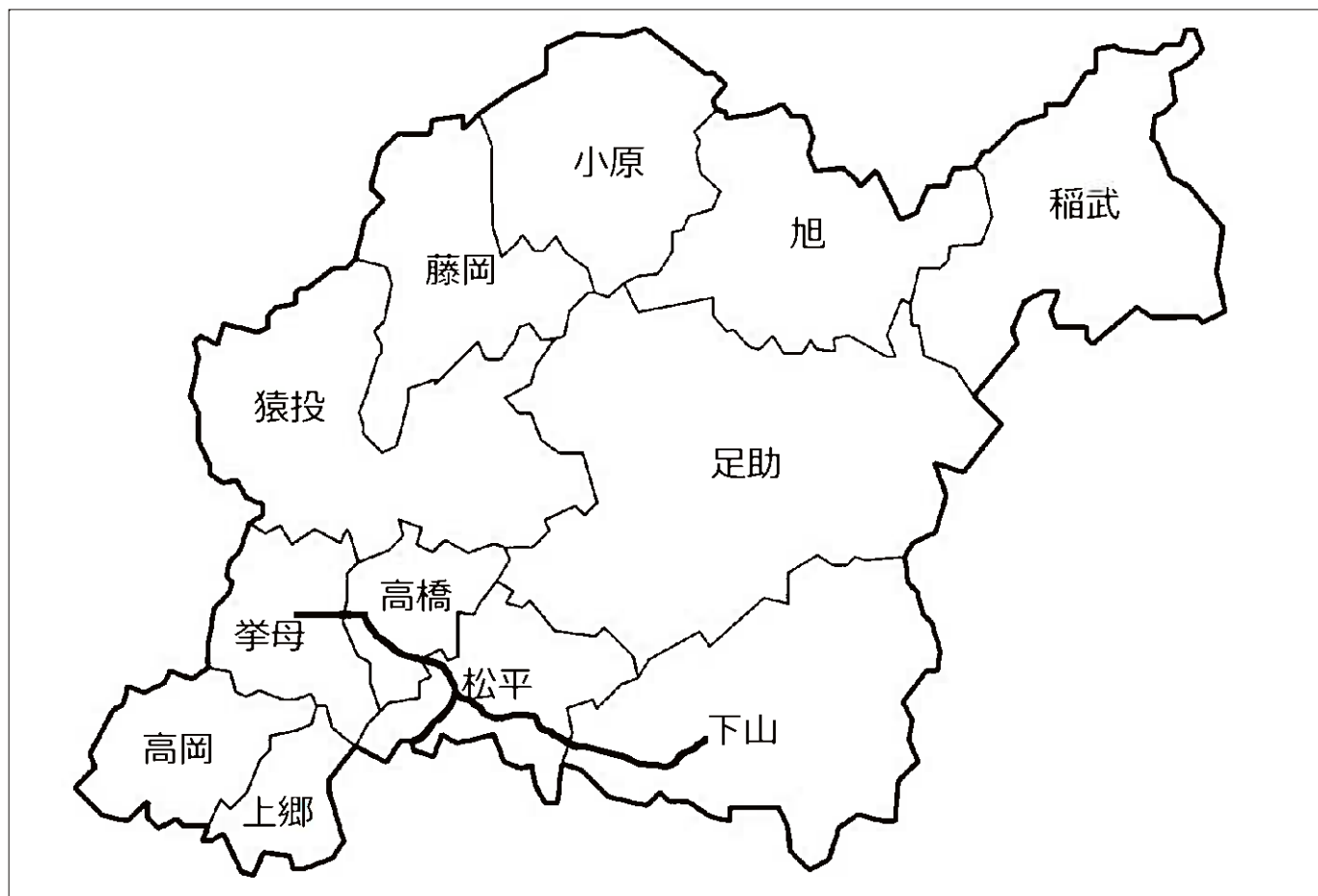


# 協議案件（1）④下山・豊田線の路線改編について

## 1 協議内容

路線名	とよたおいでんバス 下山・豊田線
内容	①運賃改定 ②バス停移設（花山学校下）③バス停移設（長峰）
変更理由	名鉄バスの運賃改定に伴い、名鉄バスと運賃調整を行っている区間において運賃改定が必要であるため。また、歩道工事・橋梁工事によりバス停の移設が必要になるため、バス停2か所を移設する。
実施予定日	①令和元年10月1日（火） ②令和元年8月20日（火） ③令和元年9月13日（金）
検討の経緯等	令和元年10月1日の消費税増税に伴い、名鉄バスの自主路線において運賃改定が行われる。とよたおいでんバスにおいて運賃改定はしないが、一部、名鉄バスの自主路線と重複等するため運賃を調整している区間については、名鉄バスの運賃にあわせて運賃改定を実施する。また、橋梁及びバスベイを新設する工事を進める中で既存のバス停を移設する必要が生じたため、バス停を移設する。交通管理者（警察）、道路管理者（県）と調整済み。
協議事項	この協議内容について、お気付きの点があれば御助言をいただきたい。

## 2 路線位置図

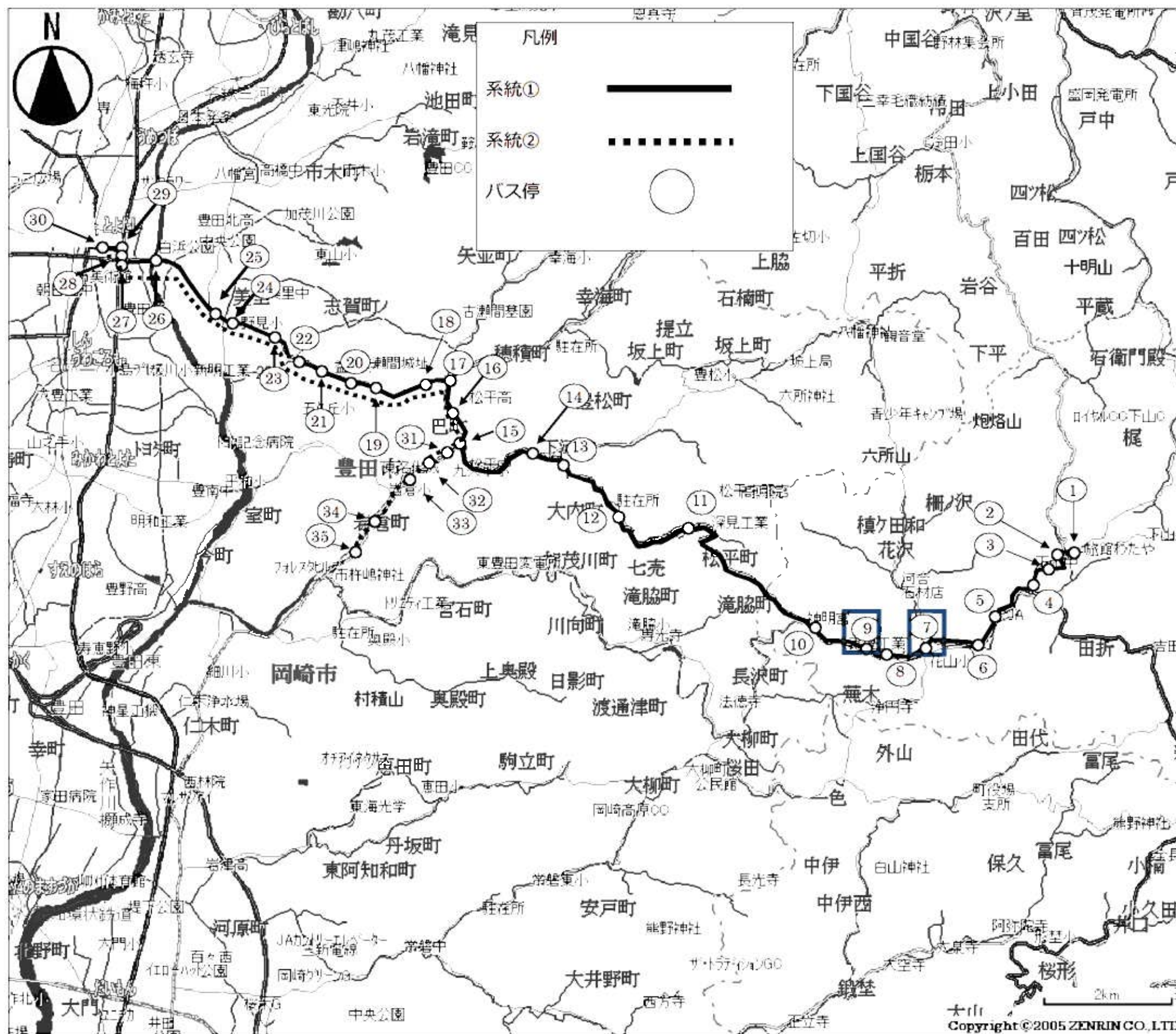


## 3 路線基本情報

態 様	路線定期運行	
運行経路の概要	① 豊田市～泉町～松平郷～花沢ヲチ合～新井前～大沼 ② 豊田市～泉町～九久平～中垣内	
系 統 運行距離	① 23.1 km ② 10.9 km	
運行時間帯	午前6時台～午後10時台	
運 行 日	毎日	
運行本数	平日	土休日
	① 25便 ② 11便	① 20便 ② 8便
停留所数	35か所	
料金体系	基幹バス運賃体系 料金（100～500円）	
運行車両	路線バス仕様大型バス（ノンステップ）	4両
	路線バス仕様中型バス（ノンステップ）	2両
他路線との重複区間	【とよたおいでんバス】 ・豊田市～喜多町4丁目（旭・豊田線、豊田・渋谷線、小原・豊田線、藤岡・豊田線（西中山経由）、土橋・豊田東環状線）	
	【名鉄バス】 ・大沼～切二木（大沼線） ・豊田市～野見小学校前（豊田東市内線） ・豊田市～喜多町4丁目（矢並線） ・松平橋～中垣内（岡崎・足助線）	
運行事業者	豊栄交通株式会社 本社営業所	
	住所：豊田市深田町1-78	電話：(0565) 74-1110



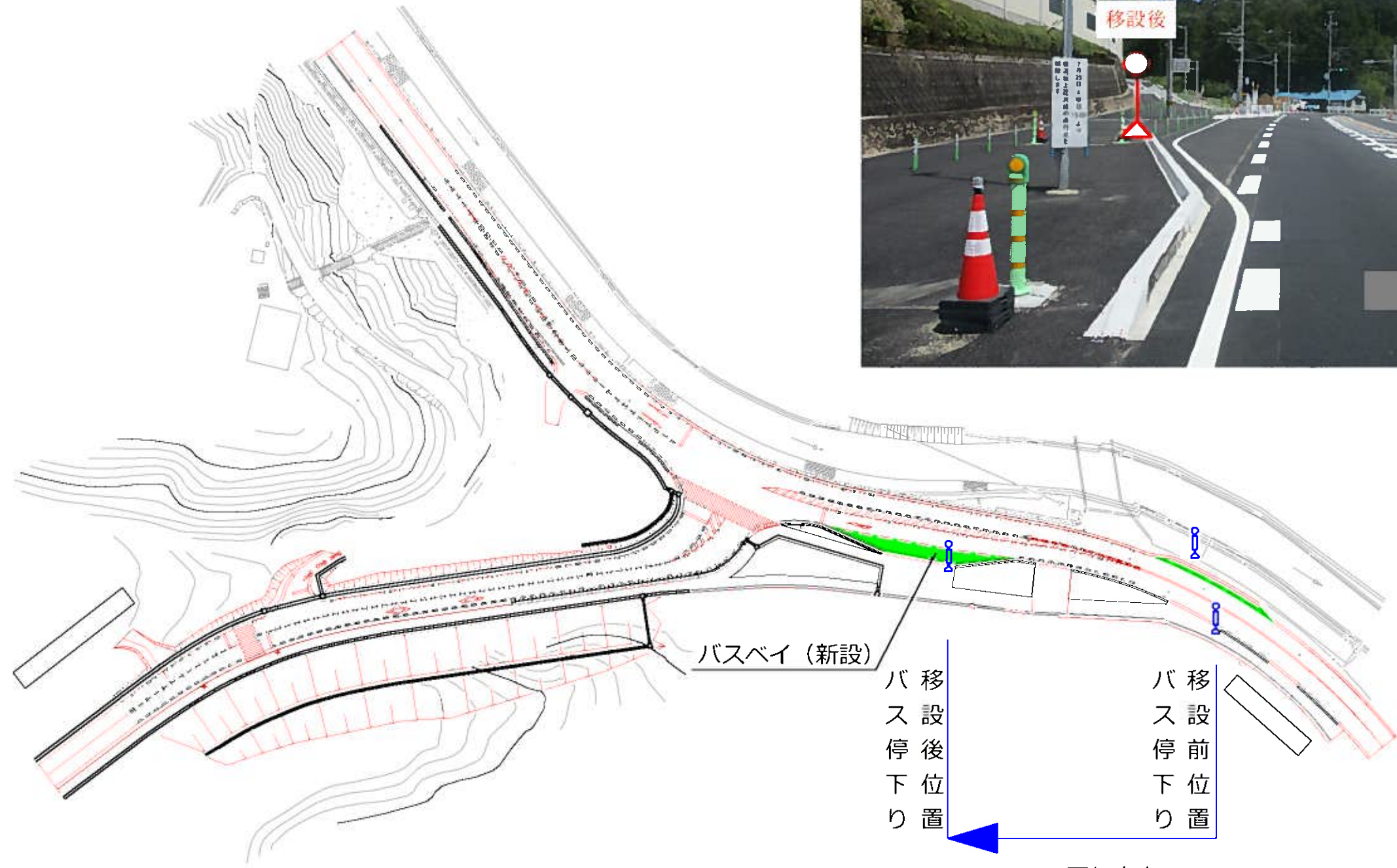
4 路線概要図



系統①		系統②	
番号	バス停	番号	バス停
1	大沼	35	中垣内
2	業務センター前	34	中
3	下山支所	33	九久平団地口
4	根崎	32	松平支所前
5	新井前	31	九久平
6	郡界橋	15	新双竜橋北
7	花山学校下	16	鶴ヶ瀬
8	花沢ヲ子合	17	松平橋
9	長峰	18	六ツ木
10	切二木	19	志賀住宅前
11	松平郷	20	志賀町
12	林添	21	大見口
13	林添寺脇	22	泉町
14	大内	23	神池町
15	新双竜橋北	24	野見小学校前
16	鶴ヶ瀬	25	御立
17	松平橋	26	森
18	六ツ木	27	豊田本町
19	志賀住宅前	28	桜町
20	志賀町	29	喜多町四丁目
21	大見口	30	豊田市
22	泉町		
23	神池町		
24	野見小学校前		
25	御立		
26	森		
27	豊田本町		
28	桜町		
29	喜多町四丁目		
30	豊田市		



# 花山学校下バス停移設の平面図



Y 12000 X 107500 X 107000 X 102500

Y 11900 X 107500 X 107000 X 102500

Y 11800 X 107500 X 107000 X 102500

Y 11700 X 107500 X 107000 X 102500





### 長峰バス停移設の平面図



写真1 状況写真

東豊工業

花代橋

橋梁(新設)

バス  
移設前位置  
停止り

バス  
移設後位置  
停止り

35m下り方向へ

郡界川

縮尺 1 : 1000











































