

# 調 整 池 台 帳

調整池整理番号	50		作成年月日	平成 年 月 日	豊 田 市
---------	----	--	-------	----------	-------

## 調 整 池 現 況

1. 調整池名	井上町二丁目	2. 場所	豊田市井上町二丁目 84-15、84-25		3. 築造 年次	1. 不明 3. その他( ) ② 明治・大正・昭和・平成(22年8月)		4. 位置図 流域図番号	-	5. 所有者	池敷(豊田市) 堤体(豊田市)	6. 管理者 (用水)	豊田市
7. 土地利用 区分	1. 市街地区域 ② 調整区域	8. 敷地面積	209.13 m <sup>2</sup>	9. 堤高	3.65 m	10. 堤長	53.822 m	11. 雨量調整量 利水(え)	430.5 m <sup>3</sup>	12. 常時水面積 満水面積	0 ha 0.0161 ha	13. 流域 面積	0.88 ha
14. 流域 地目別面積	山林 ha 畑地 ha 水田 ha	市街地 0.88 ha その他 ha			15. 水系名	矢作川	16. 河川名	水無瀬川	17. 流出抑制方法 ① 貯留型施設単独 3. 貯留浸透併用型 2. 浸透型施設単独				
18. 貯留 方式	1. 棟間 4. 各戸 2. 公園 5. 地下 3. 校庭 6. ( )	19. 浸透方式		1) 浸透法 1. 浸透地下トレンチ 2) 井戸法 2. 浸透柵等 3. 浸透舗装		1. 湿式井戸 2. 乾式井戸		20. 堤体方式等 ① タイプ … ① ダム式 2. 掘越式 2. 護岸 … 1. 有 2. 無 3. ネットフェンス … 1. 有 2. 無					
21. 雨水 調節方式	① オリフィス 2. ゲート 3. ポンプ	22. 雨水調整 吐出孔(mm)		190×82 200×117	23. 余水吐	1) タイプ 1. 水路流入式 2) 構造 1. 土水路 ② 越流堰式 ② 鉄筋コンクリート			24. その他施設				

## 調 整 池 維 持 管 理

25. 維持 管理 補修歴	工事名	完了日	事業主体	工事費(千円)	事業期間	工事内容(概要)	備考
26. 調査 点検 実施 (河川パトロール)	年月日	異常の有無	異常概要	27. 施設補修 の要否	1. 要( ) 2. 否	32. 協定関係 1. 管理に関する覚え書き 2. 管理協定書 3. 協議書 4. その他( )	36. 流域関係模式図 37. 特記事項
				28. 施設引継 年月日		33. 協定締結 年月日	
				29. 図面関係 1. 有 用地図 平面図 構造図 2. 無		34. 施錠関係 昭和 平成 年 月 日 年 月 日 1. 有 2. 無	
				30. マイクロ 及び番号	1. 有 2. 無 - -	35. 水防計画 1. 有 ( 年 ) < > 2. 無	
備考							

# 調整池台帳

調整池整理番号

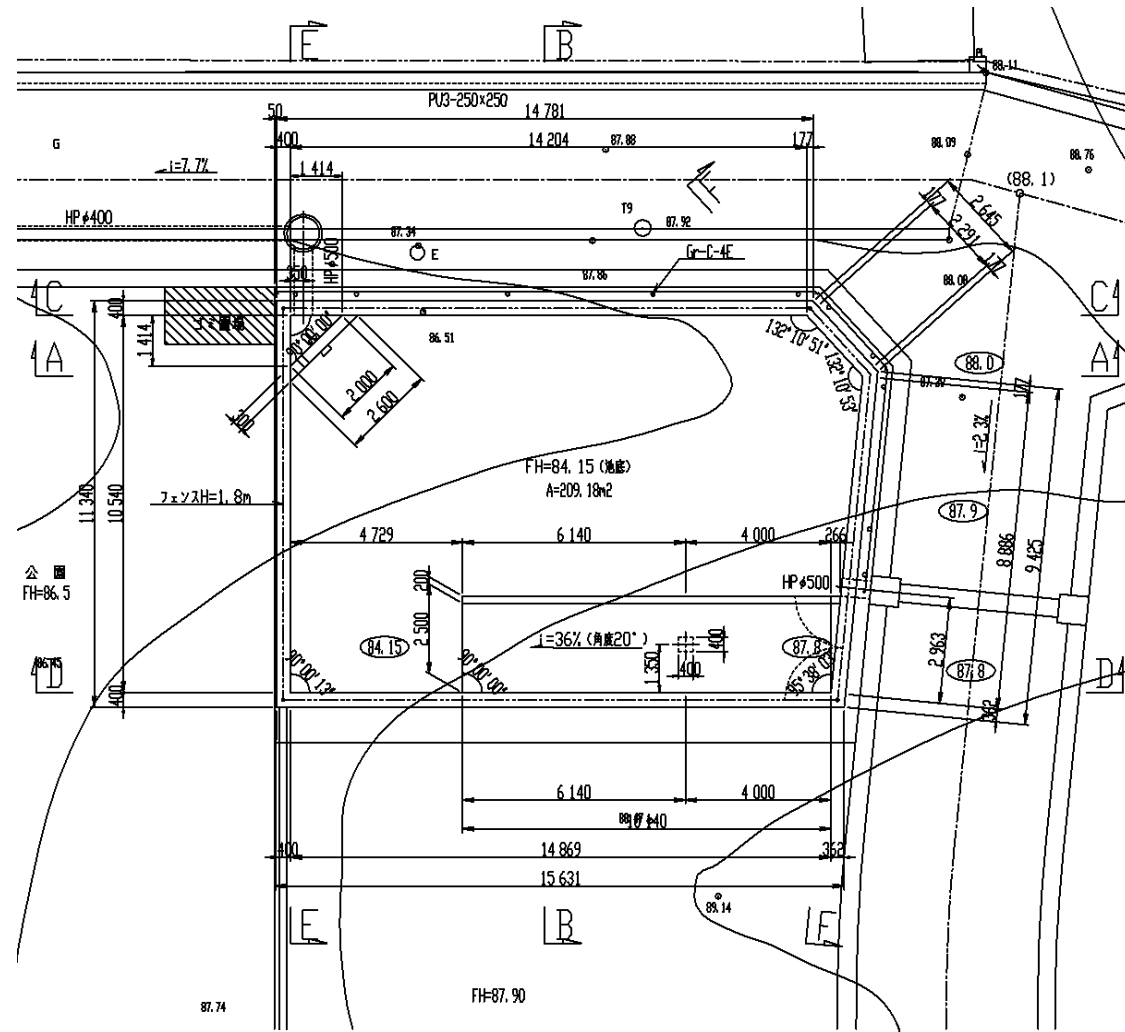
50

作成年月日

平成 年 月 日

豊田市

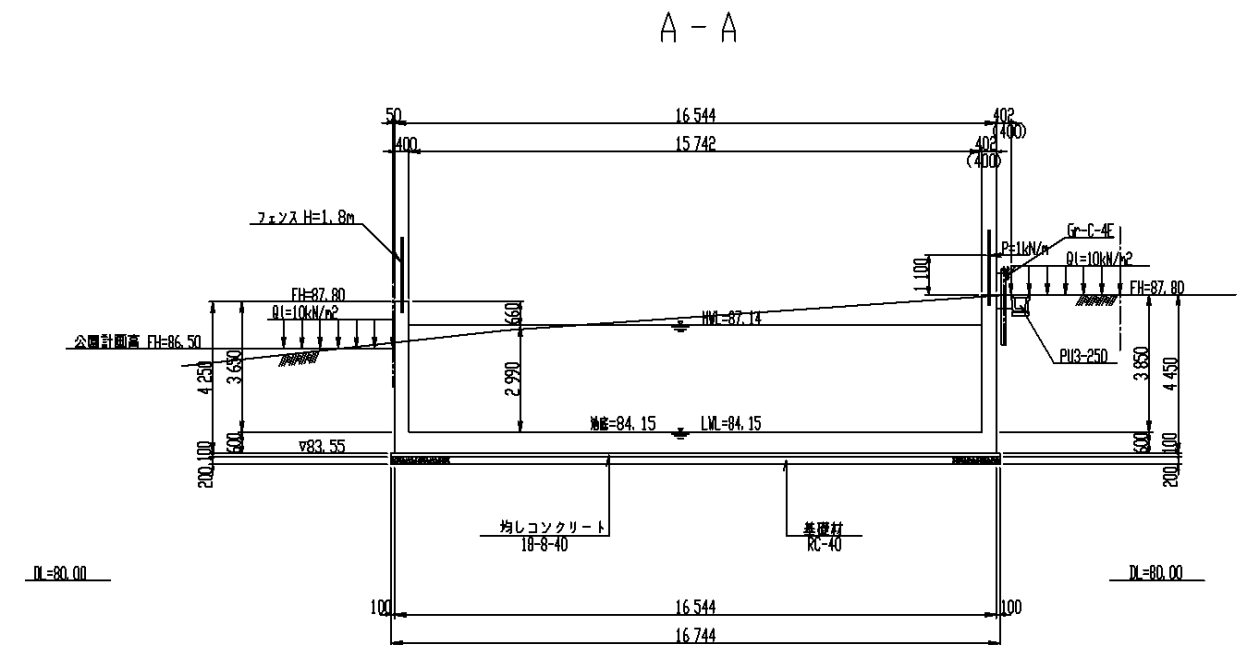
池現況平面図



調整池計画概要

下流河川名	水無瀬川	計画放流量	0.1434 ㍉/s
計画確率年	年	洪水調節容量	430.5 m <sup>3</sup>
計画高水流量	㍉/s	計画推砂量	36.60 m <sup>3</sup>
池流域面積	1.012ha	池水面積	161.7 m <sup>2</sup>
計画確率年	30年	計画堤防高	3.65 m
平均流出係数	0.891	計画高水位	87.14 m
洪水到達時間	10min	異常高水位	87.38 m
計画降雨		平水位	84.15 m
		池低標高	84.15 m
		余裕高	0.42 m
洪水吐規模	2.0m		

池標準横断図



調整池整理番号

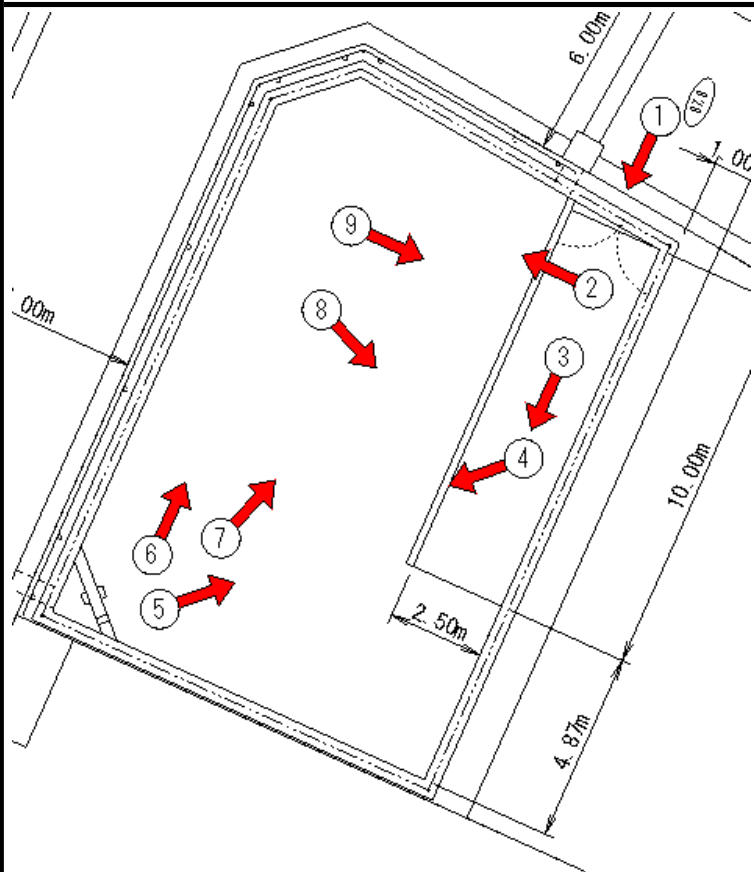
50

作成年月日

平成10年 3月25日

豊田市

写真撮影位置



全 景



①



②



③



調整池写真台帳

NO.27

調整池整理番号

50

作成年月日

平成

年

月

日

豊田市

④



⑤



⑥



⑦



⑧



⑨



# 施設台帳

余水吐

取水施設



流入口

その他施設

