






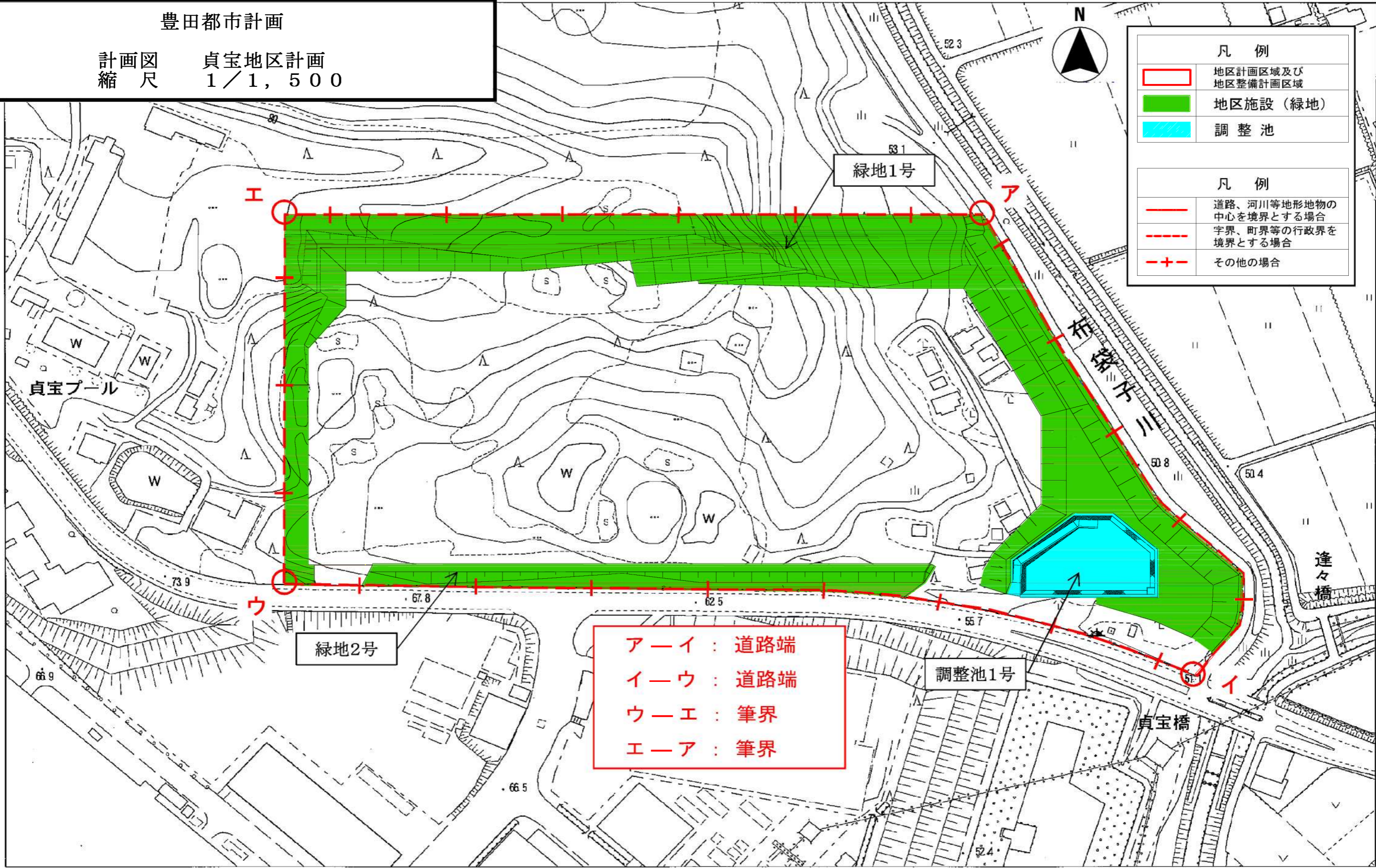
豊田都市計画

計画図 貞宝地区計画
縮尺 1/1,500



凡例	
	地区計画区域及び地区整備計画区域
	地区施設（緑地）
	調整池

凡例	
	道路、河川等地形地物の中心を境界とする場合
	字界、町界等の行政界を境界とする場合
	その他の場合



ア－イ：道路端
イ－ウ：道路端
ウ－エ：筆界
エ－ア：筆界