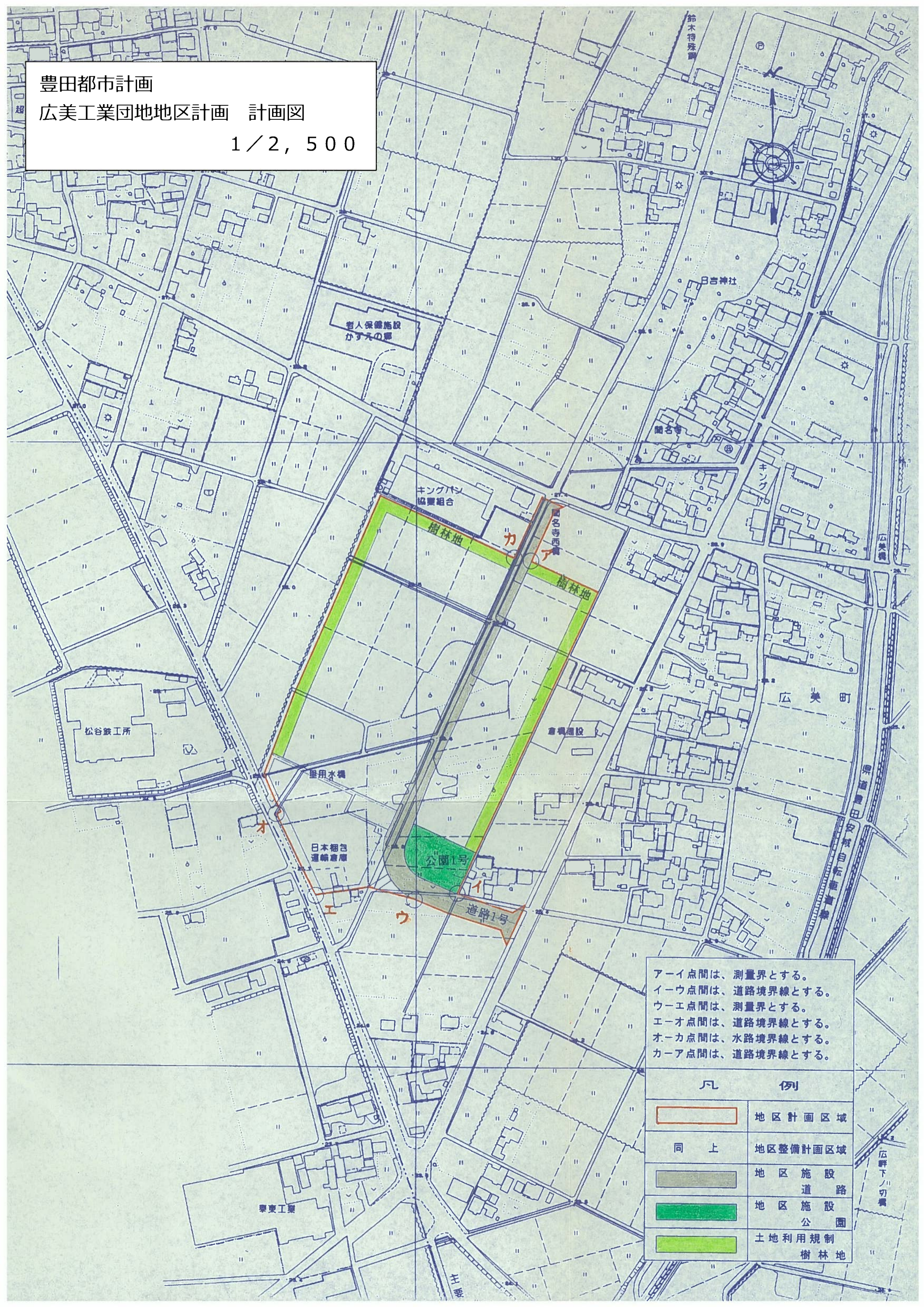






豊田都市計画

広美工業団地地区計画 計画図

1/2,500



ア-イ点間は、測量界とする。
イ-ウ点間は、道路境界線とする。
ウ-エ点間は、測量界とする。
エ-オ点間は、道路境界線とする。
オ-カ点間は、水路境界線とする。
カ-ア点間は、道路境界線とする。

凡 例	
	地区計画区域
同上	地区整備計画区域
	地区施設 道路
	地区施設 公園
	土地利用規制 樹林地