

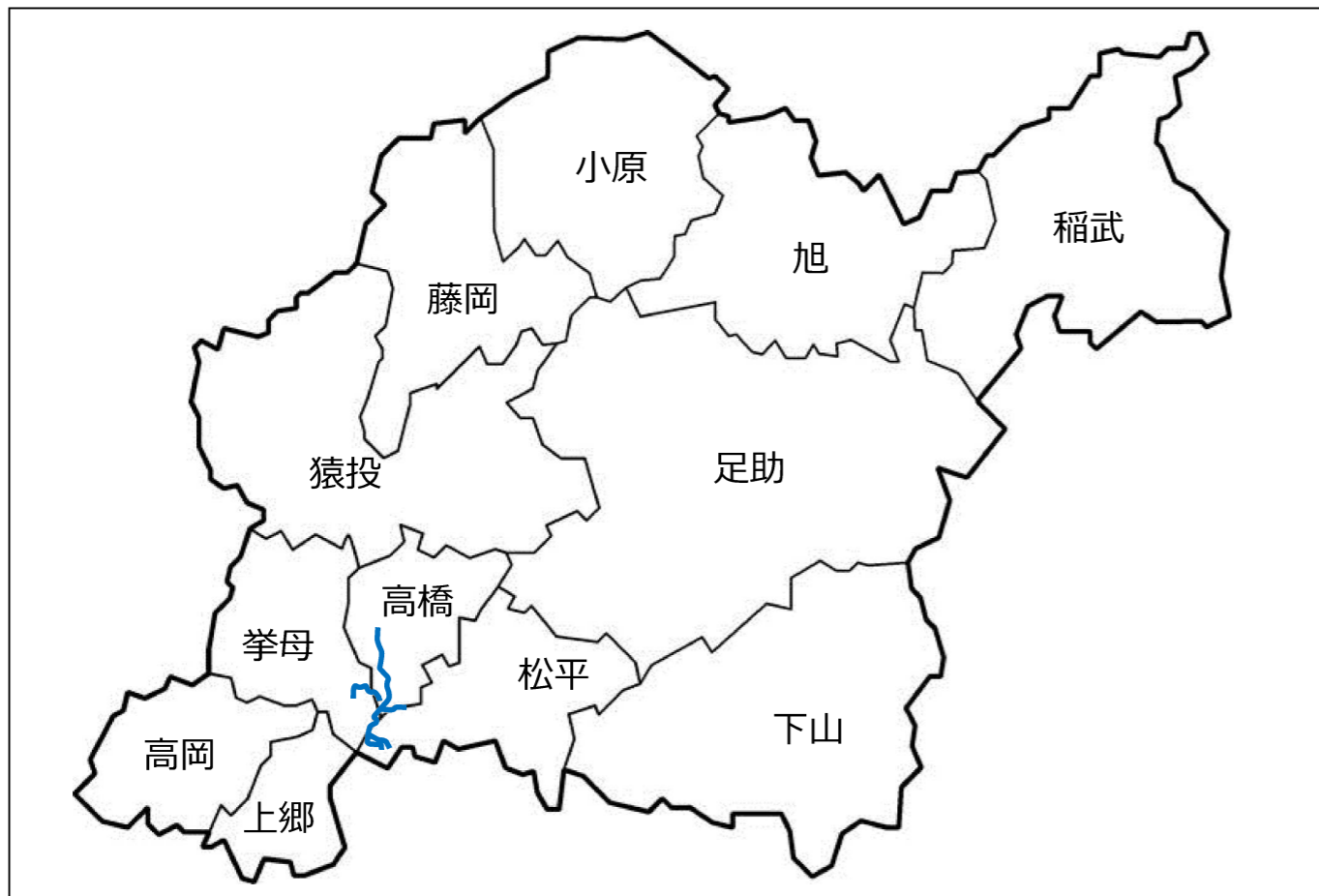
協議案件（3）①水源東バス（路線定期運行）の改編について

資料 3 - 1

1 協議内容

路線名	水源東バス（地域バス）
内容	①「平山公園～平山町5丁目」間の経路変更と「平山町5丁目」バス停の廃止 ②「平山公園」バス停の移設および新設 ③「大見町6丁目北」バス停の新設
変更理由	沿線の地域住民の利便性向上のため。
実施予定日	平成29年9月4日（月）
検討の経緯等	・地域住民の要望により検討。 ・交通管理者（警察）、道路管理者（市道）、地域住民と調整済み。 ・運賃の変更なし。
協議事項	この協議内容について、お気付きの点があればご助言をいただきたい。

2 路線位置図



3 路線基本情報

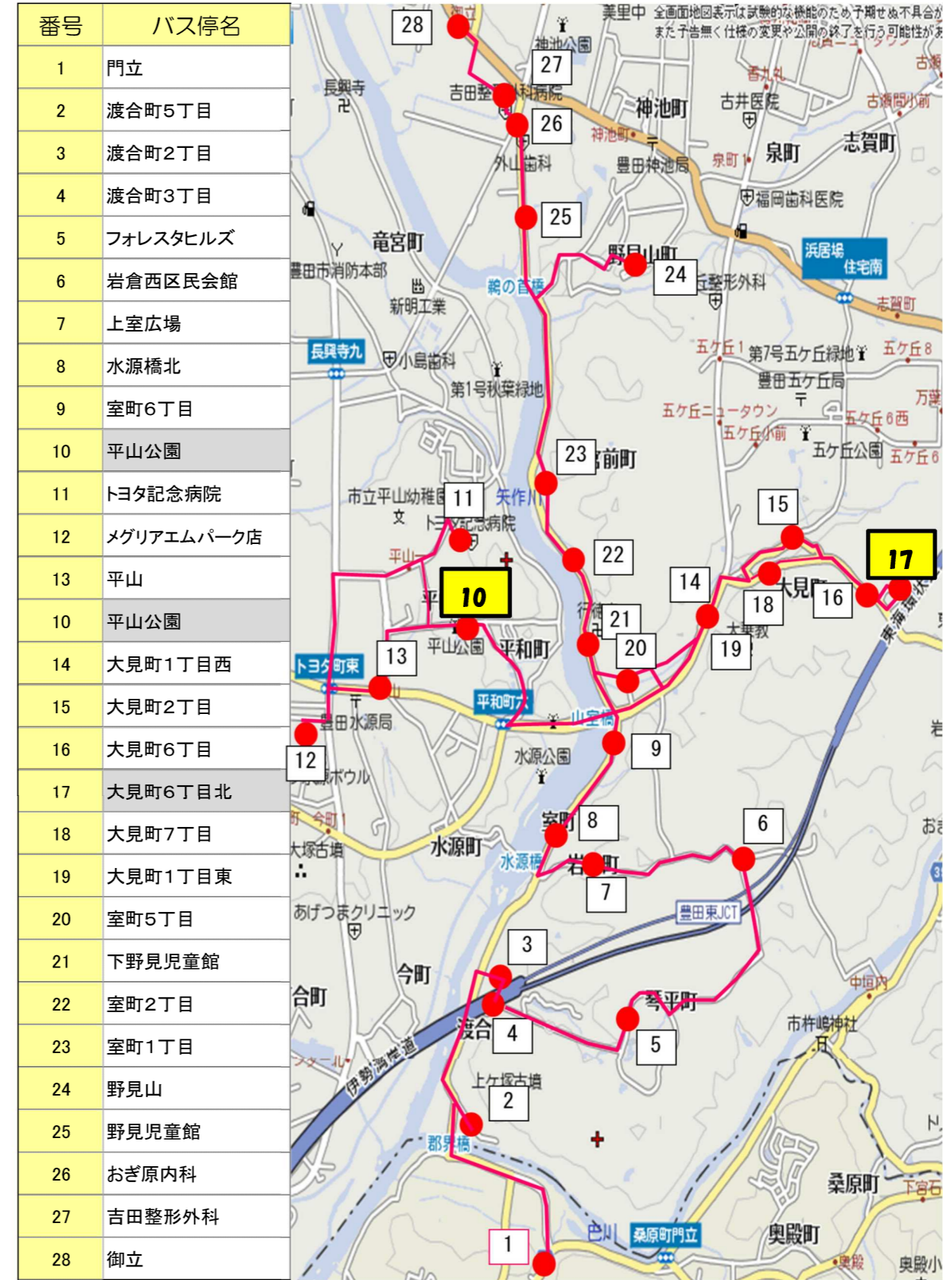
態 様	路線定期運行	
運行経路の概要	門立～フォレスタヒルズ～平山公園～トヨタ記念病院～メグリアエムパーク店～大見町6丁目～室町5丁目～吉田整形外科～御立	
運行距離	【変更点】 22.1 km → 22.9 km	
運行時間帯	午前8時台 ～ 午後4時台	
運 行 日	月・水曜日	
運行本数	1日6便	
停留所数	28か所	
料金体系	地域バス運賃体系 1乗車100円	
運行車両	10人乗りジャンボタクシー（運転手1名含む） 1台	
他路線との重複区間	【とよたおいでんバス】 平山～大見町1丁目（土橋・豊田東環状線） 【名鉄バス】 トヨタ記念病院～前山小学校前（豊田市内線）	
運行事業者	株式会社オーワ	
	住所：岡崎市北野町西河原 58 番地 1	電話：(0564) 34-1888

4 路線概要図

【現行】



【改編後（案）】



5 運行ダイヤ


【現行】

■上り■ 門立→平山→御立

番号	バス停名	1便	3便	5便
1	門立	8:04	10:44	14:14
2	渡合町5丁目	8:08	10:47	14:17
3	渡合町2丁目	8:09	10:48	14:18
4	渡合町3丁目	8:10	10:49	14:19
5	フォレストヒルズ	8:14	10:53	14:23
6	岩倉西区民会館	8:17	10:56	14:26
7	上室広場	8:19	10:58	14:28
8	水源橋北	8:20	10:59	14:29
9	室町6丁目	8:21	11:00	14:30
10	平山公園	8:25	11:03	14:33
11	トヨタ記念病院	8:30	11:07	14:37
12	メグリアエムパーク店		11:12	14:42
13	平山	8:35	11:15	14:45
14	平山町5丁目	8:38	11:18	14:48
15	大見町1丁目西	8:43	11:23	14:53
16	大見町2丁目	8:44	11:24	14:54
17	大見町6丁目	8:46	11:26	14:56
18	大見町7丁目	8:48	11:27	14:57
19	大見町1丁目東	8:49	11:28	14:58
20	室町5丁目	8:50	11:30	15:00
21	下野見児童館	8:52	11:32	15:02
22	室町2丁目	8:53	11:33	15:03
23	室町1丁目	8:54	11:34	15:04
24	野見山	8:58	11:38	15:08
25	野見児童館	9:01	11:41	15:11
26	おぎ原内科	9:02	11:42	15:12
27	吉田整形外科	9:03	11:43	15:13
28	御立	9:04	11:44	15:14

■下り■ 御立→平山→門立

番号	バス停名	2便	4便	6便
28	御立	9:20	13:00	15:20
27	吉田整形外科	9:21	13:01	15:21
26	おぎ原内科	9:22	13:02	15:22
25	野見児童館	9:23	13:03	15:23
24	野見山	9:26	13:06	15:26
23	室町1丁目	9:30	13:10	15:30
22	室町2丁目	9:31	13:11	15:31
21	下野見児童館	9:32	13:12	15:32
20	室町5丁目	9:34	13:14	15:34
15	大見町1丁目西	9:36	13:16	15:36
16	大見町2丁目	9:37	13:17	15:37
17	大見町6丁目	9:39	13:19	15:39
18	大見町7丁目	9:40	13:20	15:40
19	大見町1丁目東	9:41	13:21	15:41
10	平山公園	9:46	13:26	15:46
11	トヨタ記念病院	9:50	13:30	15:50
12	メグリアエムパーク店	9:55	13:35	15:55
13	平山	9:58	13:38	15:58
14	平山町5丁目	10:01	13:41	16:01
9	室町6丁目	10:04	13:44	16:04
8	水源橋北	10:05	13:45	16:05
7	上室広場	10:06	13:46	16:06
6	岩倉西区民会館	10:08	13:48	16:08
5	フォレストヒルズ	10:11	13:51	16:11
4	渡合町2丁目	10:15	13:55	16:15
3	渡合町3丁目	10:16	13:56	16:16
2	渡合町5丁目	10:17	13:57	16:17
1	門立	10:20	14:00	16:20



【改編後（案）】

■上り■ 門立→平山→御立

番号	バス停名	1便	3便	5便
1	門立	8:04	10:44	14:14
2	渡合町5丁目	8:08	10:47	14:17
3	渡合町2丁目	8:09	10:48	14:18
4	渡合町3丁目	8:10	10:49	14:19
5	フォレストヒルズ	8:14	10:53	14:23
6	岩倉西区民会館	8:17	10:56	14:26
7	上室広場	8:19	10:58	14:28
8	水源橋北	8:20	10:59	14:29
9	室町6丁目	8:21	11:00	14:30
10	平山公園	8:25	11:03	14:33
11	トヨタ記念病院	8:30	11:07	14:37
12	メグリアエムパーク店		11:12	14:42
13	平山	8:35	11:15	14:45
10	平山公園	8:38	11:18	14:48
14	大見町1丁目西	8:43	11:23	14:53
15	大見町2丁目	8:44	11:24	14:54
16	大見町6丁目	8:46	11:26	14:56
17	大見町6丁目北	8:47	11:27	14:57
18	大見町7丁目	8:48	11:28	14:58
19	大見町1丁目東	8:49	11:29	14:59
20	室町5丁目	8:50	11:30	15:00
21	下野見児童館	8:52	11:32	15:02
22	室町2丁目	8:53	11:33	15:03
23	室町1丁目	8:54	11:34	15:04
24	野見山	8:58	11:38	15:08
25	野見児童館	9:01	11:41	15:11
26	おぎ原内科	9:02	11:42	15:12
27	吉田整形外科	9:03	11:43	15:13
28	御立	9:04	11:44	15:14

■下り■ 御立→平山→門立

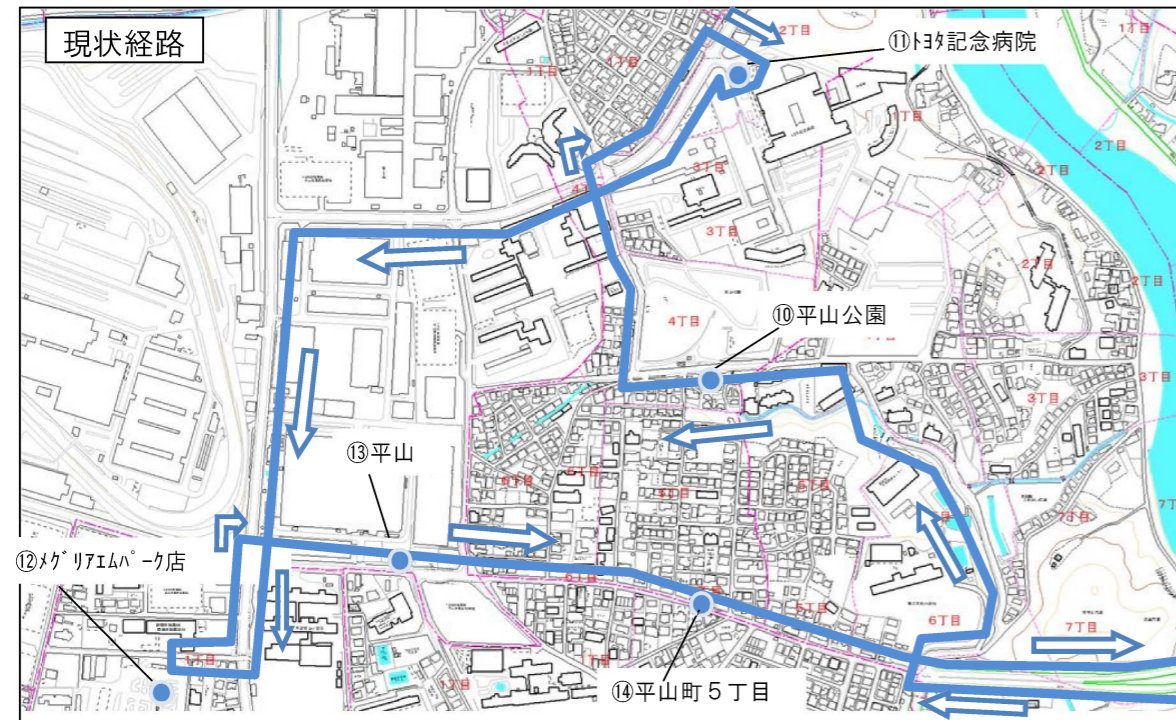
番号	バス停名	2便	4便	6便
28	御立	9:20	13:00	15:20
27	吉田整形外科	9:21	13:01	15:21
26	おぎ原内科	9:22	13:02	15:22
25	野見児童館	9:23	13:03	15:23
24	野見山	9:26	13:06	15:26
23	室町1丁目	9:30	13:10	15:30
22	室町2丁目	9:31	13:11	15:31
21	下野見児童館	9:32	13:12	15:32
20	室町5丁目	9:34	13:14	15:34
14	大見町1丁目西	9:36	13:16	15:36
15	大見町2丁目	9:37	13:17	15:37
16	大見町6丁目	9:39	13:19	15:39
17	大見町6丁目北	9:40	13:20	15:40
18	大見町7丁目	9:41	13:21	15:41
19	大見町1丁目東	9:42	13:22	15:42
10	平山公園	9:46	13:26	15:46
11	トヨタ記念病院	9:50	13:30	15:50
12	メグリアエムパーク店	9:55	13:35	15:55
13	平山	9:58	13:38	15:58
10	平山公園	10:01	13:41	16:01
9	室町6丁目	10:04	13:44	16:04
8	水源橋北	10:05	13:45	16:05
7	上室広場	10:06	13:46	16:06
6	岩倉西区民会館	10:08	13:48	16:08
5	フォレストヒルズ	10:11	13:51	16:11
4	渡合町2丁目	10:15	13:55	16:15
3	渡合町3丁目	10:16	13:56	16:16
2	渡合町5丁目	10:17	13:57	16:17
1	門立	10:20	14:00	16:20

6 内容詳細

① 「平山公園～平山町5丁目」間の経路変更と「平山町5丁目」バス停の廃止

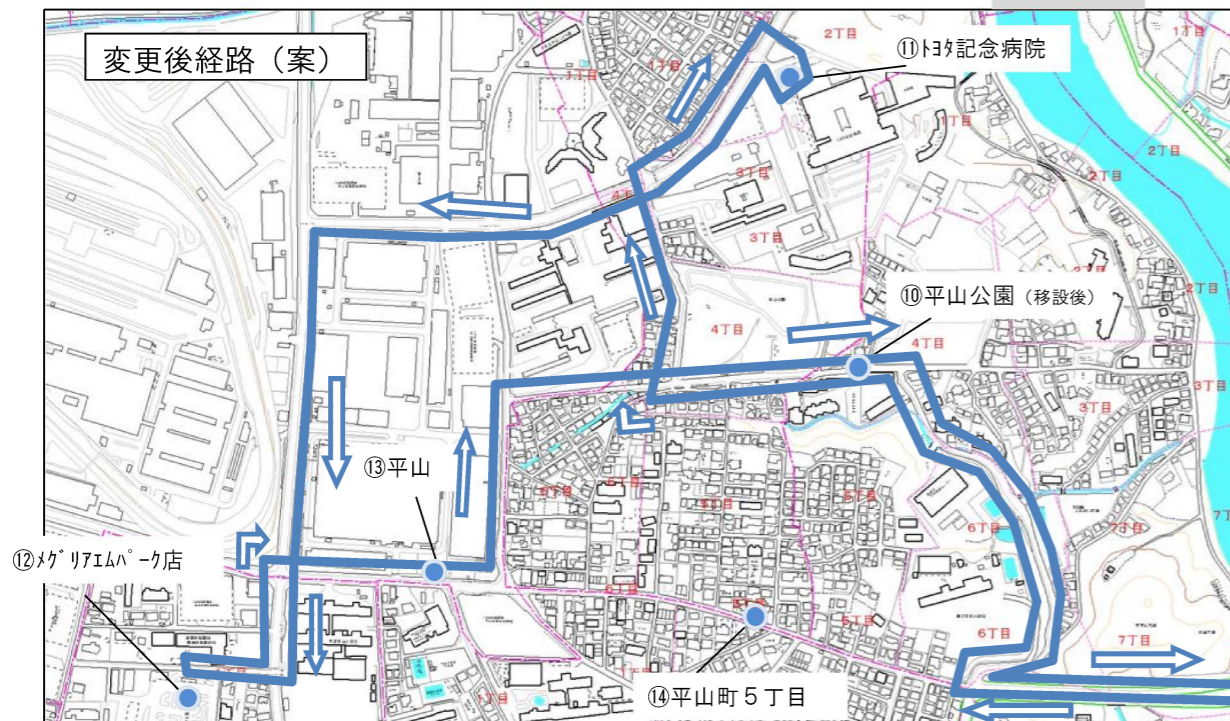
現状経路（上り・下り共通）

⑩平山公園⇒⑪トヨタ記念病院⇒⑫メグリアエムパーク店⇒⑬平山⇒⑭平山町5丁目



変更後経路（案）（上り・下り共通）

⑩平山公園⇒⑪トヨタ記念病院⇒⑫メグリアエムパーク店⇒⑬平山⇒⑩平山公園

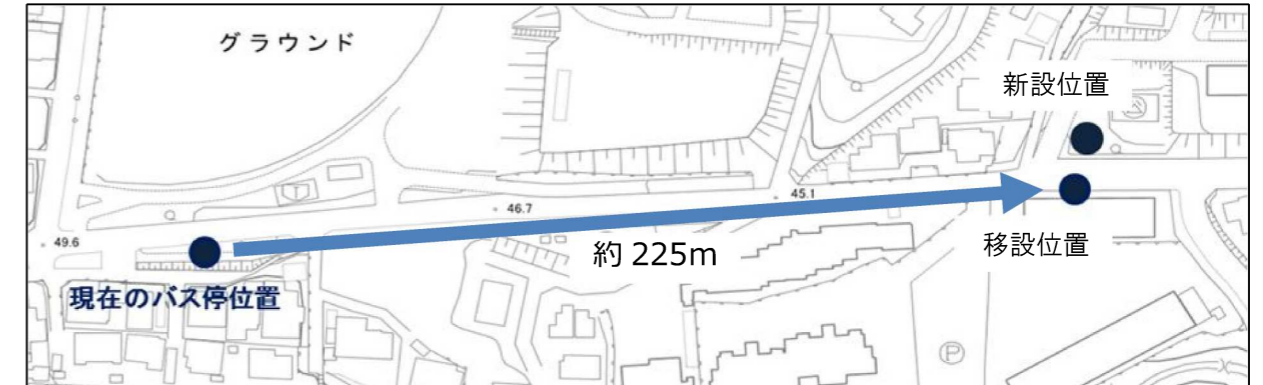


※運行距離は22.1kmから22.9kmへ延長。

※経路の変更に伴い、「平山町5丁目」バス停は廃止。

② 「平山公園」バス停の移設および新設

・設置位置図

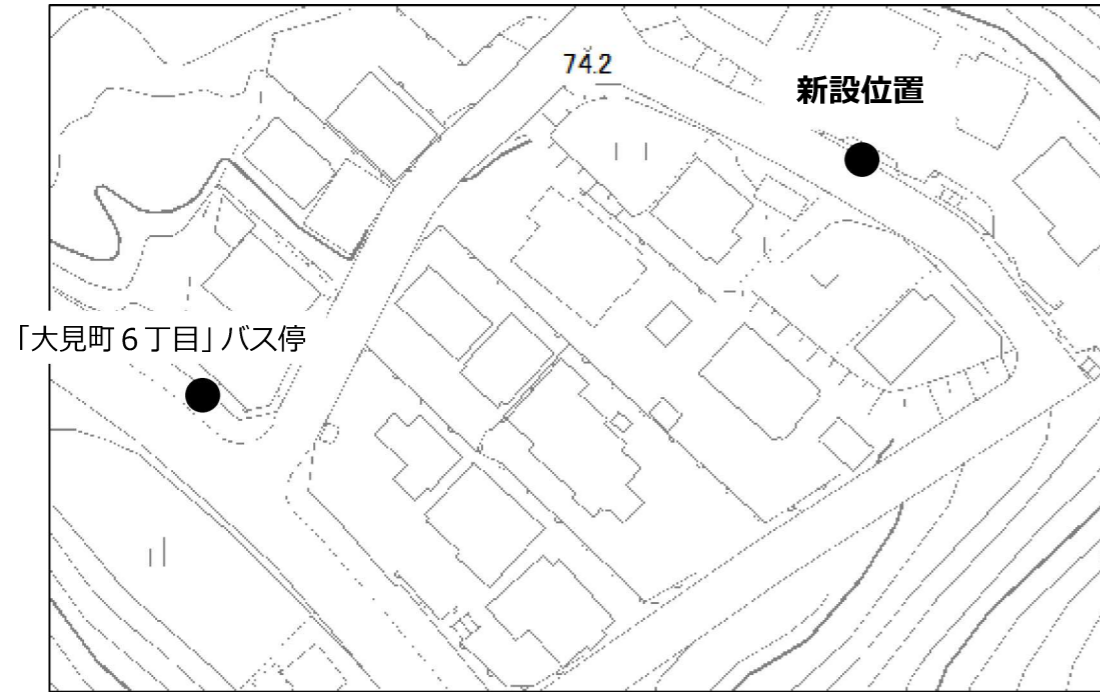


・新設・移設場所写真



③ 「大見町6丁目北」バス停の新設

・設置位置図



・新設場所写真

