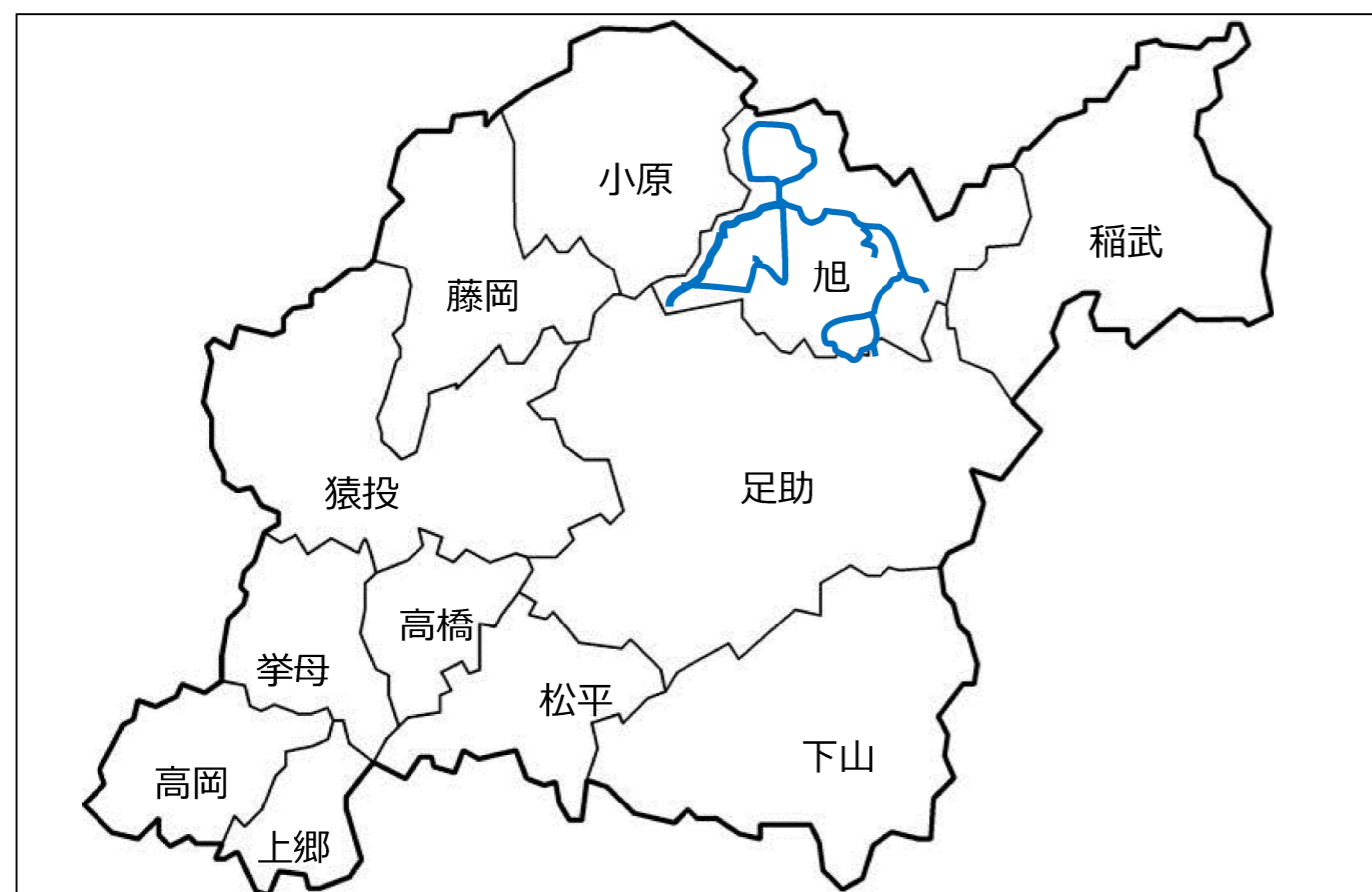


1 報告内容

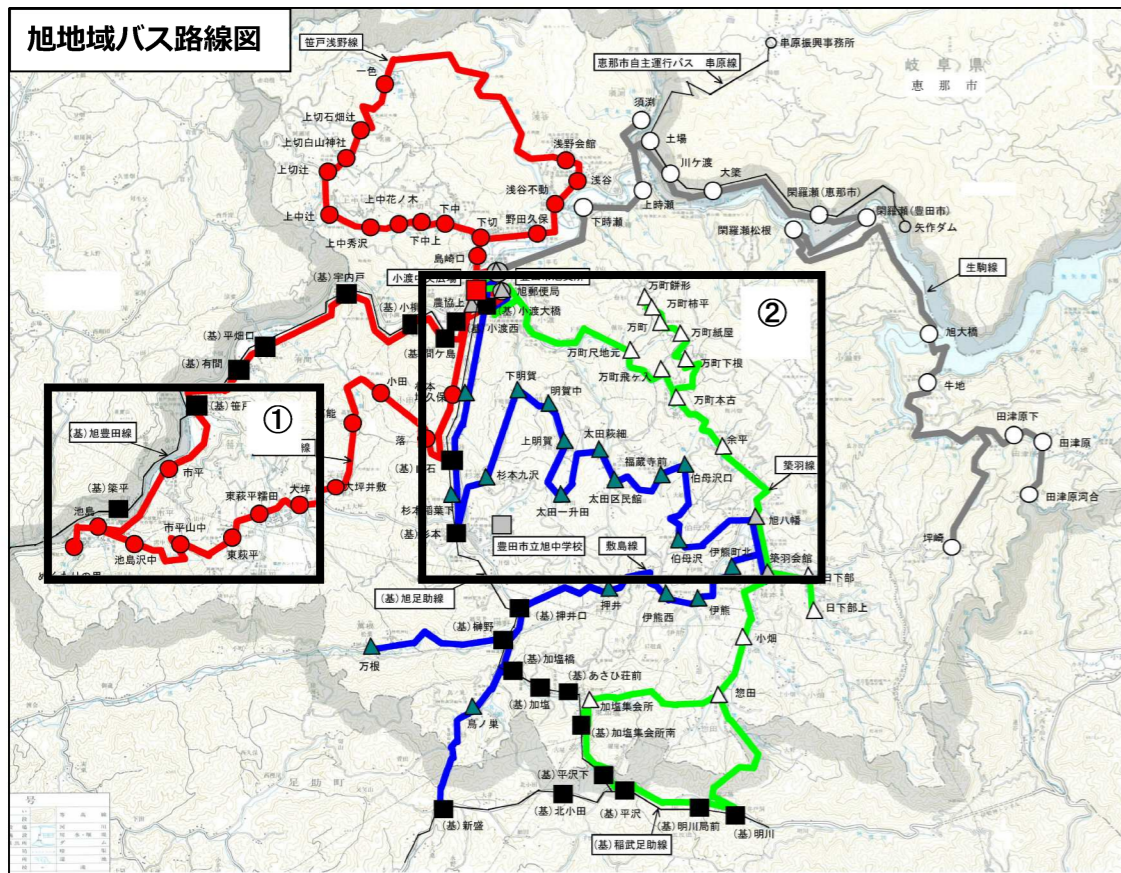
路線名	旭地域バス（旭コッキーバス）【第79条 自家用有償旅客運送】
内容	①土砂災害に伴うルート改編及びダイヤ変更（笹戸浅野線） ②道路拡幅工事に伴うルート改編及びダイヤ変更（築羽線）
変更理由	① 市平町で発生した土砂災害により、「笹戸」バス停→「市平」バス停→「池島」バス停への通り抜けが出来なくなってしまうため、工事期間中は「市平」バス停でUターンをして迂回運行を行う。 ② 万町町及び小渡町の県道小渡明川足助線の一部で県道拡幅工事が施工され終日通行止めとなるため、工事期間中は迂回運行を行う。
工事予定期間	①平成29年4月10日から平成29年10月31日 ②平成29年6月19日から平成29年7月31日
検討の経緯等	①平成29年4月10日 市平町で土砂災害発生。 ・Uターン箇所の土地所有者及び地域住民、運行事業者と調整済み。 ・区長会、旭地域バスにのろまい推進協議会で報告済み。 ②平成29年3月1日 愛知県豊田加茂建設事務所から県道拡幅工事に伴う通行止めの通知有り。 平成29年3月9日 愛知県豊田加茂建設事務所から通行止めの期間について連絡有り。 ・旭地区広報誌での住民周知及び区長会、旭地域バスにのろまい推進協議会で報告済み。

2 路線位置図



3 路線基本情報

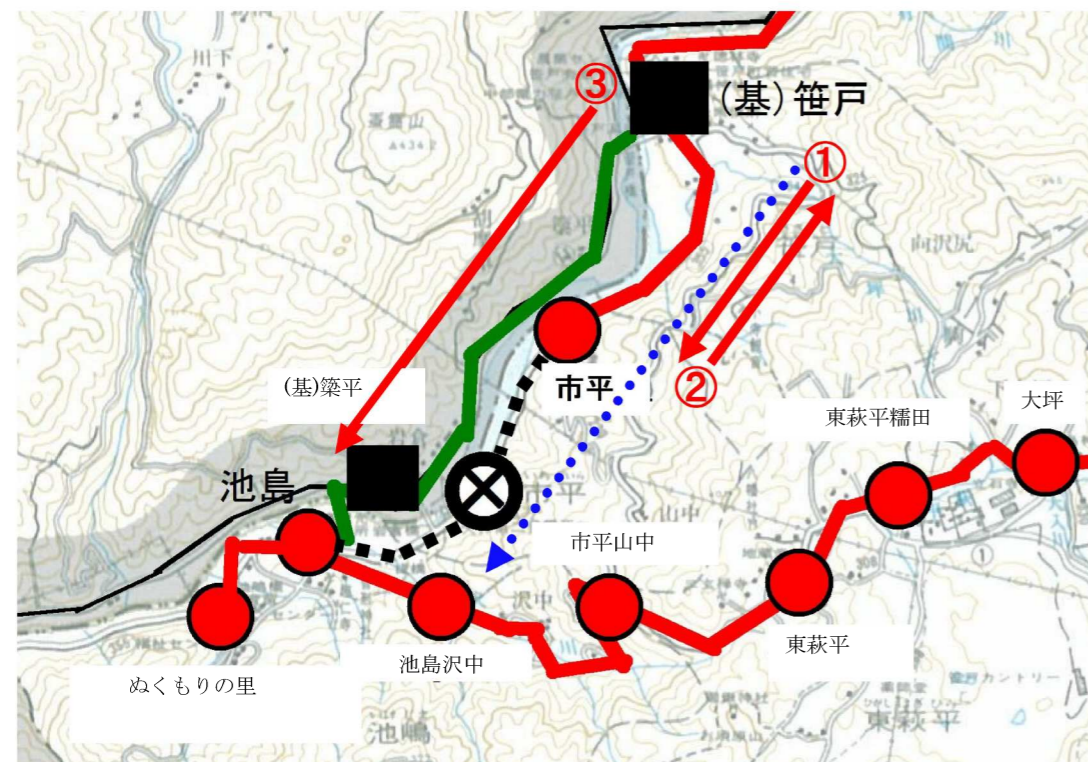
態 様	路線定期運行	
運行経路の概要	<ul style="list-style-type: none"> <li>・生駒線 小渡～須渕～(恵那市串原地区、矢作ダムを除く)～閑羅瀬～田津原～閑羅瀬～(恵那市串原地区、矢作ダムを除く)～須渕～小渡</li> <li>・笹戸浅野線 小渡～笹戸～小渡～浅野会館～小渡</li> <li>・築羽線 小渡～築羽会館～加塩集会所～平沢下～築羽会館～小渡</li> <li>・敷島線 小渡～杉本～万根～新盛～杉本～小渡</li> </ul>	
運行距離	<ul style="list-style-type: none"> <li>・生駒線 40.0 km</li> <li>・築羽線 45.7 km</li> </ul>	<ul style="list-style-type: none"> <li>・笹戸浅野線 33.7 km</li> <li>・敷島線 49.9 km</li> </ul>
運行時間帯	午前8時台～午後0時台	
運行日	<ul style="list-style-type: none"> <li>・生駒線 火・木曜日</li> <li>・築羽線 火・木曜日</li> </ul>	<ul style="list-style-type: none"> <li>・笹戸浅野線 水・金曜日</li> <li>・敷島線 水・金曜日</li> </ul>
運行本数	1日2便	
停留所数	<ul style="list-style-type: none"> <li>・生駒線 16か所</li> <li>・築羽線 22か所</li> </ul>	<ul style="list-style-type: none"> <li>・笹戸浅野線 39か所</li> <li>・敷島線 23か所</li> </ul>
料金体系	地域バス運賃体系 1乗車200円	
運行車両	29人乗り小型バス スクールバス仕様（椅子席29） 3台 14人乗り小型バス スクールバス仕様（椅子席14） 1台 10人乗りワゴン車（椅子席10） 1台	
他路線との重複区間	【とよたおいでんバス】 小渡中央広場～築平（旭・豊田線） 小渡中央広場～新盛（旭・足助線） 明川～新盛（稲武・足助線） 【恵那市自主運行バス】 土場～閑羅瀬（串原線）	
委託事業者	株式会社オーワ 足助営業所	
	住所：豊田市大井町砂田23-3	電話：(0565)67-2222



①ダイヤ改正

バス停名	変更前		変更後	
	便別		便別	
	第1便	第2便	第1便	第2便
小渡中央広場 (基)	8:20	11:00	8:20	11:00
小渡西 (基)	8:21	11:01	8:21	11:01
間ヶ島 (基)	8:22	11:02	8:22	11:02
小柳 (基)	8:23	11:03	8:23	11:03
宇内戸 (基)	8:25	11:05	8:25	11:05
平畑口 (基)	8:27	11:07	8:27	11:07
有間 (基)	8:28	11:08	8:28	11:08
笹戸 (基)	8:29	11:09	8:29	11:09
市平	8:32	11:12	8:32	11:12
<b>池島</b>	8:34	11:14	<b>8:41</b>	<b>11:21</b>
<b>ぬくもりの里</b>	8:35	11:15	<b>8:42</b>	<b>11:22</b>
<b>池島沢中</b>	8:38	11:18	<b>8:45</b>	<b>11:25</b>
<b>市平山中</b>	8:40	11:20	<b>8:47</b>	<b>11:27</b>
<b>東萩平</b>	8:42	11:22	<b>8:49</b>	<b>11:29</b>
<b>東萩平糶田</b>	8:43	11:23	<b>8:50</b>	<b>11:30</b>
<b>大坪</b>	8:45	11:25	<b>8:52</b>	<b>11:32</b>
<b>大坪井敷</b>	8:46	11:26	<b>8:53</b>	<b>11:33</b>
<b>高能</b>	8:48	11:28	<b>8:55</b>	<b>11:35</b>
<b>小田</b>	8:50	11:30	<b>8:57</b>	<b>11:37</b>
<b>落</b>	8:52	11:32	<b>8:59</b>	<b>11:39</b>
<b>白石 (基)</b>	8:53	11:33	<b>9:00</b>	<b>11:40</b>
<b>杉本境久保</b>	8:54	11:34	<b>9:01</b>	<b>11:41</b>
<b>小渡大橋 (基)</b>	8:59	11:39	<b>9:06</b>	<b>11:46</b>
<b>小渡中央広場 (基)</b>	8:59	11:39	<b>9:06</b>	<b>11:46</b>
<b>小渡大橋 (基)</b>	9:00	11:40	<b>9:07</b>	<b>11:47</b>
<b>旭郵便局</b>	9:01	11:41	<b>9:08</b>	<b>11:48</b>
<b>市旭支所</b>	9:03	11:43	<b>9:10</b>	<b>11:50</b>
<b>島崎口</b>	9:05	11:45	<b>9:12</b>	<b>11:52</b>
<b>下切</b>	9:06	11:46	<b>9:13</b>	<b>11:53</b>
<b>下中</b>	9:07	11:47	<b>9:14</b>	<b>11:54</b>
<b>下中上</b>	9:08	11:48	<b>9:15</b>	<b>11:55</b>
<b>上中花ノ木</b>	9:08	11:48	<b>9:15</b>	<b>11:55</b>
<b>上中秀沢</b>	9:09	11:49	<b>9:16</b>	<b>11:56</b>
<b>上中辻</b>	9:10	11:50	<b>9:17</b>	<b>11:57</b>
<b>上切辻</b>	9:12	11:52	<b>9:19</b>	<b>11:59</b>
<b>上切白山神社</b>	9:14	11:54	<b>9:21</b>	<b>12:01</b>
<b>上切石畑辻</b>	9:15	11:55	<b>9:22</b>	<b>12:02</b>
<b>一色</b>	9:17	11:57	<b>9:24</b>	<b>12:04</b>
<b>浅野会館</b>	9:24	12:04	<b>9:31</b>	<b>12:11</b>
<b>浅谷</b>	9:25	12:05	<b>9:32</b>	<b>12:12</b>
<b>浅谷不動</b>	9:26	12:06	<b>9:33</b>	<b>12:13</b>
<b>野田久保</b>	9:27	12:07	<b>9:34</b>	<b>12:14</b>
<b>下切</b>	9:28	12:08	<b>9:35</b>	<b>12:15</b>
<b>島崎口</b>	9:29	12:09	<b>9:36</b>	<b>12:16</b>
<b>市旭支所</b>	9:30	12:10	<b>9:37</b>	<b>12:17</b>
<b>旭郵便局</b>	9:32	12:12	<b>9:39</b>	<b>12:19</b>
<b>小渡大橋 (基)</b>	9:33	12:13	<b>9:40</b>	<b>12:20</b>
<b>小渡中央広場 (基)</b>	9:33	12:13	<b>9:40</b>	<b>12:20</b>

①ルート改編 (笹戸浅野線)



●●●▶ 変更前    ▶ 変更後    X 災害箇所

【変更前】 笹戸 → 市平 → 池島



【変更後】 笹戸 → 市平 (Uターン) → 池島

