

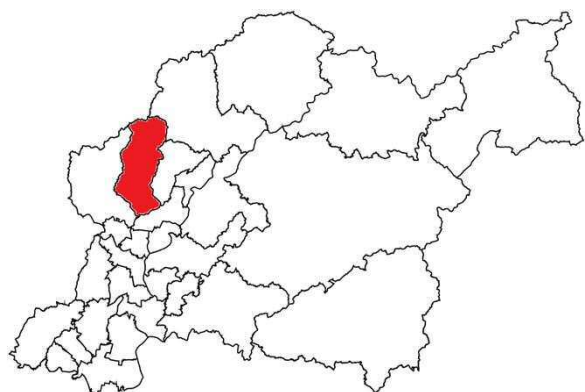
猿投地域

地域情報カルテ (1/4)

概要

基礎データ (平成30年4月1日現在)

【位置図】



【地域特性】

猿投地域は、市中心市街地の北方に位置している。地区北部には、標高629mの猿投山があり、山頂付近には、猿投神社の西の宮と東の宮が、山麓には、猿投神社本社がある。地区の中央を籠川が流れており、籠川の支流の広沢川上流の川床には、「菊石」と呼ばれる球状花崗岩があり、国の天然記念物に指定されている。地区中央部には、桃や梨などの畑や古くからの集落が広がっている。西部丘陵地には、乙部ヶ丘団地が、東部丘陵地には、さなげ台団地がある。主要道路としては、東海環状自動車道、猿投グリーンロード、国道419号などがあり、公共交通機関としては、おいでんバスが4路線運行している。

面積	24.68 km ²	(2.7%)	[市 918.32 km ²]
人口密度	384 人/km ²	(83.2%)	[市 462 人/km ²]
人口	9,488 人	(2.2%)	[市 424,500 人]
男性	4,828 人	(2.2%)	[市 221,768 人]
女性	4,660 人	(2.3%)	[市 202,732 人]
うち外国人人口	250 人	(1.5%)	[市 16,327 人]
世帯数	3,281 世帯	(1.8%)	[市 178,410 世帯]
平均年齢	41.26 歳	(△1.5歳)	[市 42.73 歳]

■人口

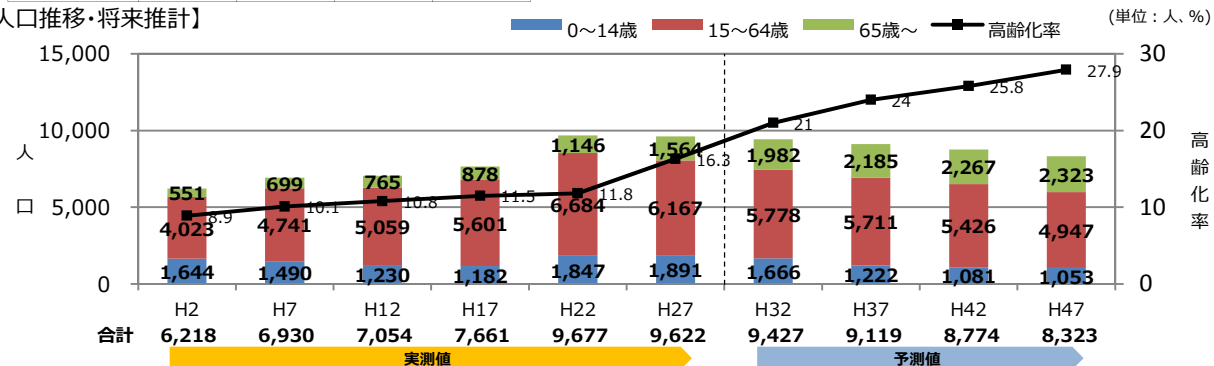
【年齢4区分別人口の推移】 (単位：人、%)

	H25	H30	増減数	増減率
合計	9,742	9,488	△ 254	△ 2.6
0~14歳	1,923	1,785	△ 138	△ 7.2
15~64歳	6,442	5,849	△ 593	△ 9.2
65歳~	1,377	1,854	477	34.6
75歳~(再掲)	584	687	103	17.6
高齢化率	14.13	19.54	5.41	38.24

【人口動態】 (単位：人)

	H25年度	H26年度	H27年度	H28年度	H29年度
合計	△ 64	△ 56	△ 34	△ 110	10
自然増減	5	20	9	△ 12	△ 11
社会増減	△ 69	△ 76	△ 43	△ 98	21

【人口推移・将来推計】



※旭、足助、稲武、小原、下山、藤岡、藤岡南 … H2~H12は国勢調査(10/1)、H17~は庶務課所有データ(4/1)、予測値は地域振興部が独自算出(コホート変化率法)
 ※上記以外の地域 … H2~H7は国勢調査(10/1)、H12~は庶務課所有データ(4/1)、予測値は地域振興部が独自算出(コホート変化率法)

■都市基盤

【主要道路】東海環状自動車道、猿投グリーンロード(加納IC、猿投IC、猿投東IC)をはじめ、国道419号と主要地方道豊田多治見線がある。
 【公共交通】とよたおいでんバス(4路線)

【公共施設】

高校(1)、中学校(1)、小学校(1)、こども園等(1)、交番・駐在所(1)、消防署等(0)
 猿投北交流館、猿投棒の手ふれあい広場・棒の手会館、地域包括支援センター猿投の楽園・特別養護老人ホーム猿投の楽園

【医療機関】

病院(1)：仁大病院
 歯科(1)：コスモス歯科

■地域資源

【観光資源】猿投山、トロミル水車、血洗いの滝、広沢大滝、菊石、猿投神社、猿投温泉、東海自然歩道、棒の手会館、桃畑
 【特産品】モモ、ナシ、カキ

【イベント】

猿投まつり、観桃会(桃の花Week)

分野別

産業

事業所	件数	割合	市
事業所総数	178 件	(1.2%)	[市 14,352 件]
農業、林業	1 件	(1.4%)	[市 74 件]
漁業	0 件	(0.0%)	[市 2 件]
鉱業、採石業、砂利採取業	0 件	(0.0%)	[市 12 件]
建設業	29 件	(2.0%)	[市 1,434 件]
製造業	30 件	(1.9%)	[市 1,564 件]
電気・ガス・熱供給・水道業	0 件	(0.0%)	[市 21 件]
情報通信業	1 件	(1.0%)	[市 101 件]
運輸業、郵便業	6 件	(1.8%)	[市 326 件]
卸売業、小売業	32 件	(1.0%)	[市 3,108 件]
金融業、保険業	1 件	(0.6%)	[市 166 件]
不動産業、物品賃貸業	7 件	(0.8%)	[市 827 件]
学術研究、専門・技術サービス	3 件	(0.6%)	[市 521 件]
宿泊業、飲食サービス業	15 件	(0.7%)	[市 2,093 件]
生活関連サービス業、娯楽業	13 件	(1.0%)	[市 1,299 件]
教育、学習支援業	12 件	(1.7%)	[市 690 件]
医療、福祉	7 件	(0.8%)	[市 919 件]
複合サービス事業	1 件	(1.1%)	[市 90 件]
サービス業(他に分類されないもの)	19 件	(1.9%)	[市 1,023 件]
公務(他に分類されるものを除く)	1 件	(1.2%)	[市 82 件]
従業者数	7,270 人	(2.8%)	[市 263,701 人]

■商業

商店数総数	件数	割合	市
商店数総数	26 件	(1.1%)	[市 2,297 件]
卸売業	6 件	(1.4%)	[市 435 件]
小売業	20 件	(1.1%)	[市 1,862 件]
従業者数	287 人	(1.3%)	[市 21,758 人]

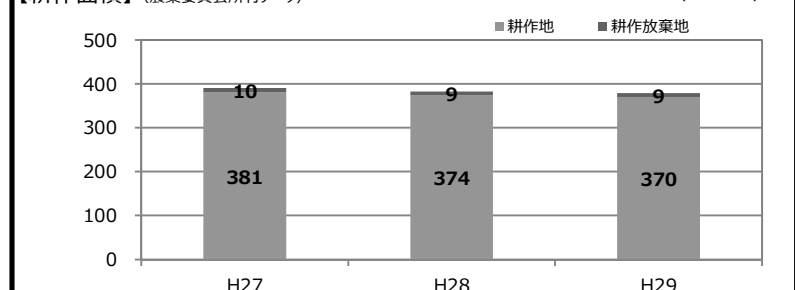
■工業

工場数総数	件数	割合	市
工場数総数	25 件	(2.9%)	[市 860 件]
軽工業	16 件	(5.6%)	[市 286 件]
重化学工業	9 件	(1.6%)	[市 574 件]
従業者数	7,411 人	(7.0%)	[市 105,996 人]

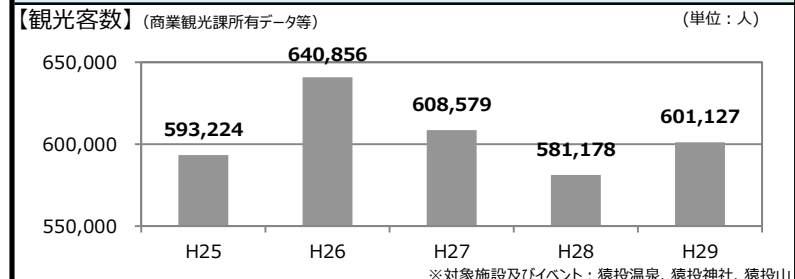
■農業(内訳に秘匿を含む場合、総数と一致しない)

農家数総数(販売農家)	戸数	割合	市
農家数総数(販売農家)	161 戸	(6.2%)	[市 2,581 戸]
専業	44 戸	(7.5%)	[市 588 戸]
兼業	117 戸	(11.2%)	[市 134 戸]
第1種	15 戸	(5.5%)	[市 1,859 戸]
第2種	102 戸	(5.5%)	[市 1,859 戸]

【耕作面積】(農業委員会所有データ)



■観光



健康福祉

健康	数	割合	市
健康	21,400 円	(23,336 円)	[市 23,336 円]
国保医療費 (H28, 1月あたり)	21,400 円	(23,336 円)	[市 23,336 円]
特定健康診断受診率 (H28)	37.8 %	(35.9%)	[市 35.9 %]
メタボ該当者率 (H28)	男性 27.6 %	(27.7%)	[市 27.7 %]
	女性 6.9 %	(11.1%)	[市 11.1 %]
高血糖該当者率 (H28)	男性 82.4 %	(74.3%)	[市 74.3 %]
	女性 76.2 %	(71.1%)	[市 71.1 %]
脂質異常該当者率 (H28)	男性 74.2 %	(74.6%)	[市 74.6 %]
	女性 80.1 %	(81.5%)	[市 81.5 %]
高血圧該当者率 (H28)	男性 55.7 %	(64.6%)	[市 64.6 %]
	女性 49.8 %	(56.1%)	[市 56.1 %]

■福祉

福祉	数	割合	市
福祉	242 人	(13,045 人)	[市 13,045 人]
介護保険認定者 (H29.9)	13.3 %	(14.0%)	[市 14.0 %]
高齢者単独世帯	99 世帯	(9,535 世帯)	[市 9,535 世帯]
	3.2 %	(5.6%)	[市 5.6 %]
高齢者夫婦世帯	190 世帯	(13,380 世帯)	[市 13,380 世帯]
	6.1 %	(7.9%)	[市 7.9 %]

生活

■安全安心(順位は豊田市28地区中のもの)

身近な犯罪の認知件数	年度	件数	順位	市
身近な犯罪の認知件数 (愛知県警察本部提供データ)	H25	30 件	(ワースト 19 位)	[市 2,051 件]
	H26	25 件	(ワースト 18 位)	[市 1,605 件]
	H27	20 件	(ワースト 19 位)	[市 1,331 件]
	H28	17 件	(ワースト 19 位)	[市 1,149 件]
	H29	18 件	(ワースト 19 位)	[市 1,166 件]
①自動車盗 ②侵入盗 ③部品ねらい				
交通事故発生件数 (愛知県警察本部提供データ)	H25	41 件	(ワースト 19 位)	[市 2,202 件]
	H26	30 件	(ワースト 19 位)	[市 1,857 件]
	H27	28 件	(ワースト 19 位)	[市 2,000 件]
	H28	44 件	(ワースト 17 位)	[市 2,006 件]
	H29	30 件	(ワースト 20 位)	[市 1,866 件]

地震被害

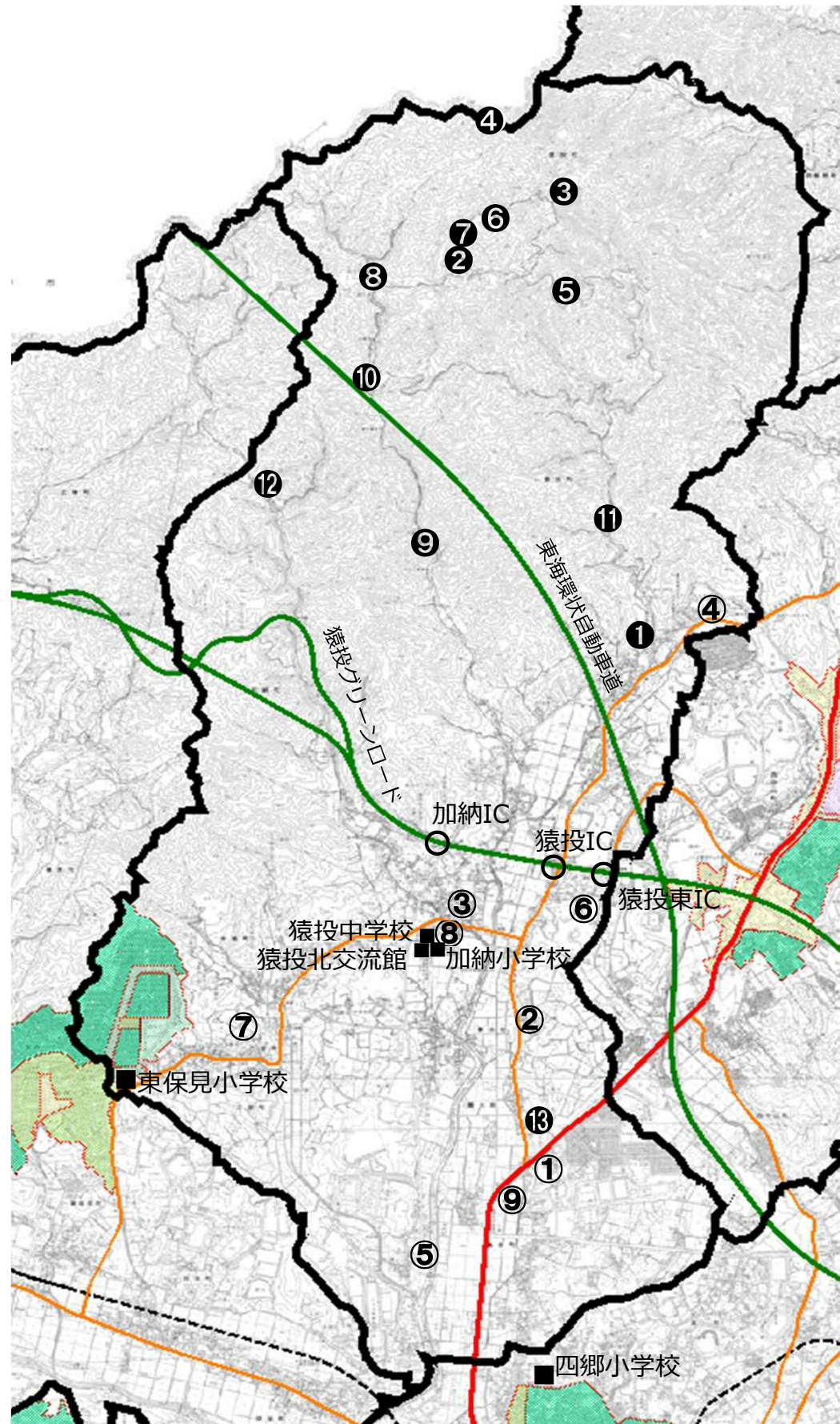
地震被害	数	割合	市
地震被害	7	(0.0%)	[市 0.0 %]
震度	6強	0.0 %	[市 * %]
震度	6弱	35.6 %	[市 23.2 %]
震度	5強	64.4 %	[市 76.8 %]
震度	5弱以下	0.0 %	[市 0.0 %]
建物被害	全壊・焼失	6 棟	[市 677 棟]
	揺れ	4 棟	[市 502 棟]
	液状化	0 棟	[市 25 棟]
	急傾斜地	1 棟	[市 108 棟]
	火災	0 棟	[市 41 棟]
	半壊	70 棟	[市 4,813 棟]
	揺れ	63 棟	[市 4,405 棟]
	液状化	6 棟	[市 155 棟]
	急傾斜地	2 棟	[市 253 棟]
人的被害	死者数	0 人	[市 27 人]
	重傷者数	1 人	[市 66 人]
	軽症者数	9 人	[市 492 人]
	避難者数(1週間後)	1,214 人	[市 47,345 人]

■住居

住居	世帯数	割合	市
住居	3,102 世帯	(100.0%)	[市 169,460 世帯] (100.0%)
一般世帯数	3,102 世帯	(100.0%)	[市 169,460 世帯] (100.0%)
持ち家	2,690 世帯	(86.7%)	[市 100,893 世帯] (59.5%)
公営等の借家	0 世帯	(0.0%)	[市 7,229 世帯] (4.3%)
民営の借家	245 世帯	(7.9%)	[市 42,433 世帯] (25.0%)
給与住宅	31 世帯	(1.0%)	[市 3,476 世帯] (2.1%)
間借り	5 世帯	(0.2%)	[市 881 世帯] (0.5%)
住宅以外	131 世帯	(4.2%)	[市 14,548 世帯] (8.6%)

出典：平成27年国勢調査

公共施設及び公共工事等位置図



【公共施設等】

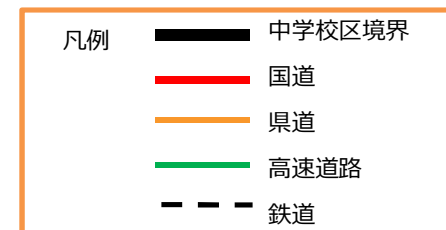
- ①南山国際高等学校・中学校
- ②広沢こども園
- ③加納駐在所
- ④猿投棒の手ふれあい広場・棒の手会館
- ⑤亀の子公園
- ⑥地域包括支援センター猿投の楽園
- ⑧猿投中学校、加納小学校、猿投北交流館

【公共工事等】

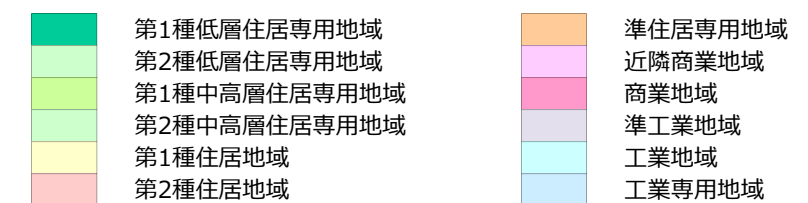
- ⑦道路新設（市道乙部舞木線）
- ⑨北部給食センター建設

【その他の特徴的地点】

- ①猿投神社本社
- ②猿投神社西の宮
- ③猿投神社東の宮
- ④猿投山
- ⑤猿投山展望台
- ⑥御船石
- ⑦大碓命御墓所
- ⑧血洗いの滝
- ⑨広沢大滝
- ⑩球状花崗岩（菊石）
- ⑪トロミル水車
- ⑫猿投温泉
- ⑬舞木廃寺塔跡



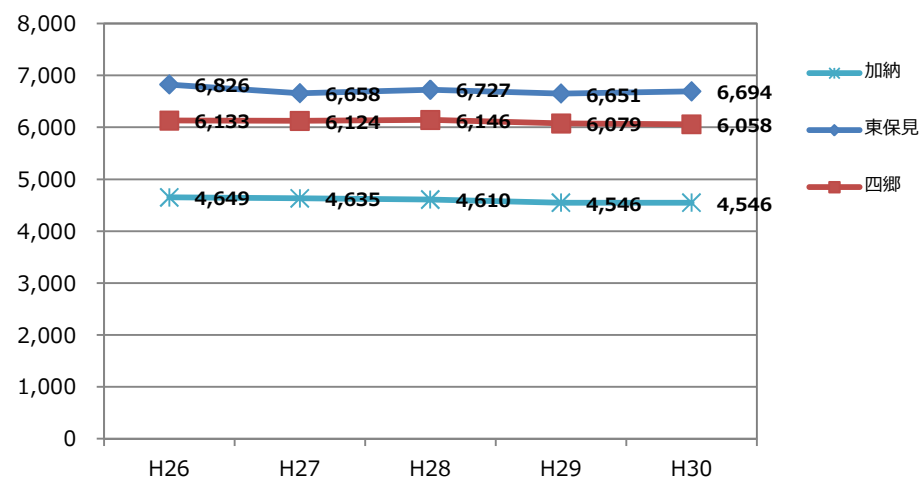
用途地域図（都市計画区域）



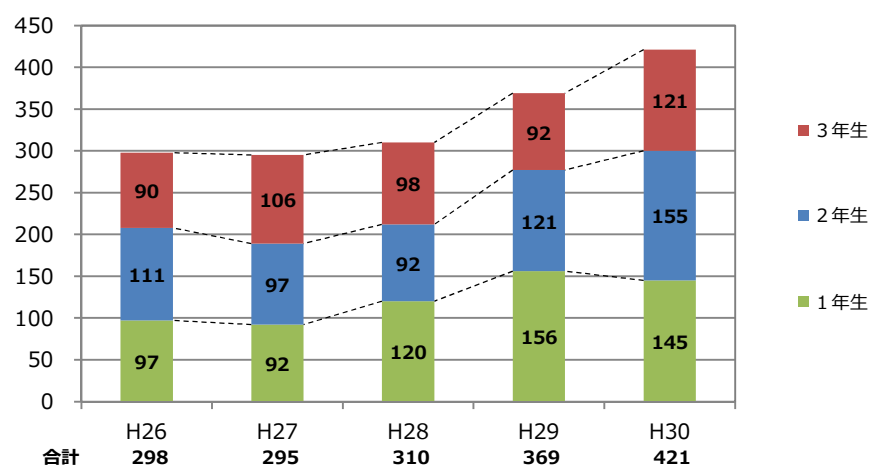
小学校区別データ



【小学校区別人口】 (出典：とうけいとよた (各年4.1現在)) (単位：人)



＜参考＞ 中学校生徒数 (出典：学校基本調査等 (H30.5.1)) (単位：人)

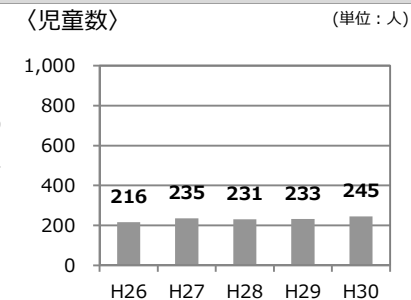


【小学校区別特徴】 (出典：学校基本調査等 (H30.5.1))

*：町の一部の場合

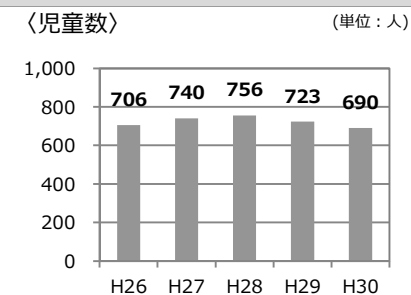
①加納小学校区

〈町〉
乙部町、加納町、亀首町*、猿投町、本徳町、舞木町
〈特徴〉
亀首町に住宅団地（さなげ台団地）があるほか、果樹の栽培を中心とした農地が広がっている。北部は森林が多く、標高629mの猿投山がある。



②東保見小学校区

〈町〉
乙部ヶ丘、保見ヶ丘（保見中学校区）
〈特徴〉
校区は、保見団地の一部（東側）と乙部ヶ丘団地である。保見団地は、保見中学校区で、乙部ヶ丘は、猿投中学校区である。



③四郷小学校区

〈町〉
亀首町*、四郷町、高町
〈特徴〉
亀首町の一部（地区南東部）が四郷小学校区（※猿投中学校区）である。また、四郷町、高町は、井郷中学校区である。

