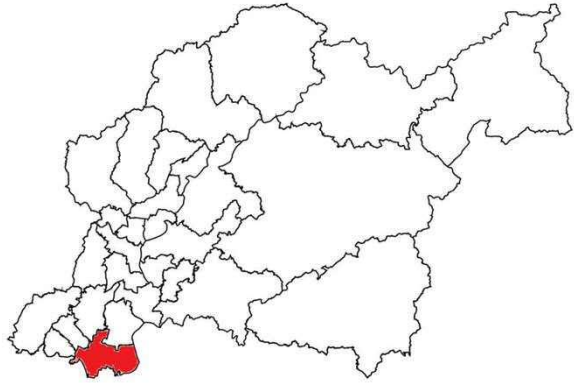


概要

基礎データ (平成30年4月1日現在)

【位置図】



【地域特性】

上郷地域は豊田市の南端に位置し、田園が広がり、その中にトヨタ自動車上郷工場を始めとする自動車関連企業が立地している。東側を矢作川が流れ、岡崎市との市境になっている。また、中央を東西に伊勢湾岸自動車道が、南北に愛知環状鉄道が走っている。また、人口は、約1万7千人で、交流館や各自治区において開催される各種行事には多くの地域住民が参加しており、コミュニティ活動の活発な地域である。緑豊かで自然環境に恵まれており、その中で工業、商業、農業の調和が取れている地域である。

Table with 2 columns: 項目 (Item) and 数値 (Value). Includes area (13.45 km²), population density (1,271/km²), total population (17,090), and age distribution.

【人口】

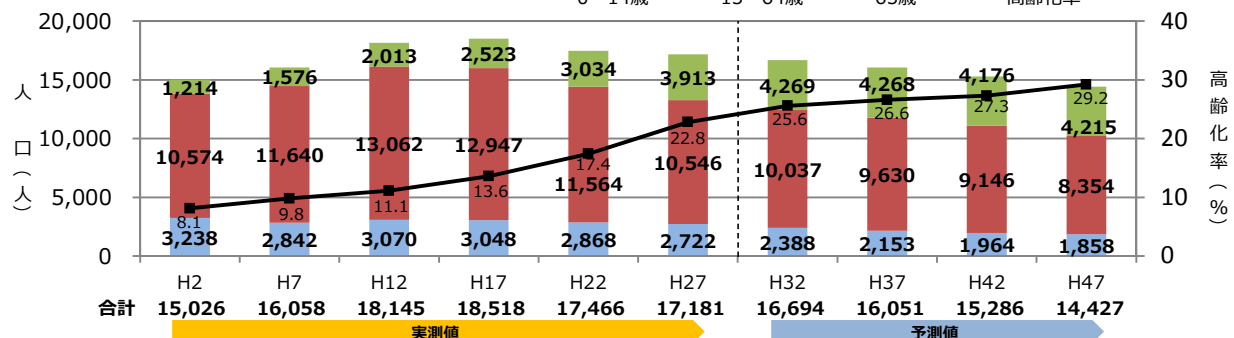
【年齢4区分別人口の推移】 (単位: 人、%)

Table showing population trends by age group (0-14, 15-64, 65+) from H25 to H30, including growth rates.

【人口動態】 (単位: 人)

Table showing population dynamics (total, natural change, social change) from H25 to H29.

【人口推移・将来推計】



※旭, 足助, 稲武, 小原, 下山, 藤岡, 藤岡南 ... H2~H12は国勢調査 (10/1)、H17~は庶務課所有データ (4/1)、予測値は地域振興部が独自算出 (コーホート変化率法) ※上記以外の地域 ... H2~H7は国勢調査 (10/1)、H12~は庶務課所有データ (4/1)、予測値は地域振興部が独自算出 (コーホート変化率法)

■都市基盤

【主要道路】伊勢湾岸自動車道、東名高速道路、主要地方道2路線 (県道56号名古屋岡崎線、県道76号豊田安城線) 【公共交通】愛知環状鉄道 (三河上郷駅)、上郷地域バス (上郷線)、名鉄バス (岡崎市内線) 【公共施設】高校(0)、中学校(1)、小学校(2)、こども園等(3)、交番・駐在所(1)、消防署等(1) 上郷交流館、上郷郵便局、地域包括支援センターかずえの郷、ぐみのき公園、上野公園、小畔公園、藪間公園、上郷公園、柳川瀬公園、柳川瀬子どもつどいの広場

【医療機関】

病院(2): 胃腸科肛門科家田病院、南豊田病院 医科(4): みずの内科クリニック、上郷整形外科・リハビリテーション科、保志条クリニック、稲垣医院、上條医院 歯科(5): すぎやま歯科、岡田歯科医院、佐々木歯科、村上歯科医院、みこしば歯科医院

■地域資源

【観光資源】 榎塚味噌、行福寺しだれ桜、明治緑道三連水車、八柱神社巨大クスノキ 【特産品】 梨、シビジウム、にんじん、いちじく、いちご、米、麦、大豆

【イベント】

上郷GOGOフェスティバル(10月)、畝部フェスタin柳川瀬(11月)、高嶺ななわ会ふるさとまつり(11月)

分野別

産業

Table of industry statistics including total number of businesses (540), sectors like agriculture, construction, and services, and employment figures (11,606).

■商業

Table of commercial statistics including total number of shops (87) and employment figures (851).

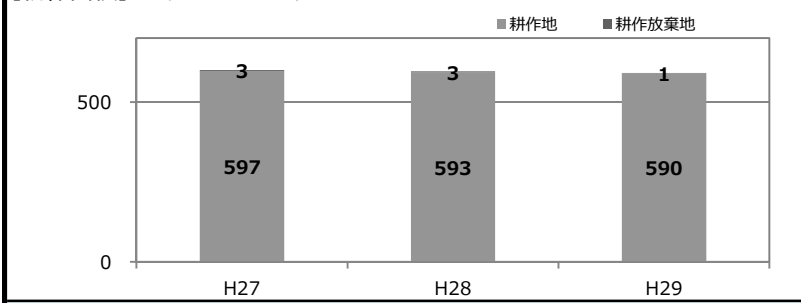
■工業

Table of industrial statistics including total number of factories (42) and employment figures (5,519).

■農業 (内訳に秘匿を含む場合、総数と一致しない)

Table of agricultural statistics including total number of households (199) and employment figures (131).

【耕作面積】 (農業委員会所有データ) (単位: ha)



■観光

Table of tourism statistics showing zero visitors from H25 to H29.

健康福祉

Table of health and welfare statistics including medical costs (23,634 yen), health insurance rates, and social security figures.

生活

Table of living conditions including safety, crime statistics, traffic accidents, and disaster damage.

■住居

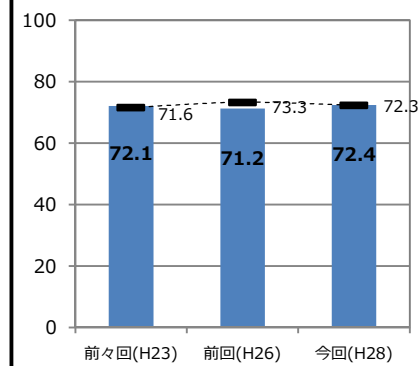
Table of housing statistics including total households (5,853) and types of housing arrangements.

## 住民意識

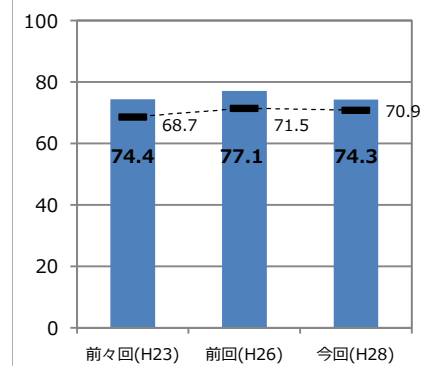
### 市民意識調査

■ 上郷 ■ 豊田市 (単位: %)

#### 【豊田市の住みよさ満足度】



#### 【今住んでいるところへの定住意識】



※選択肢「住みよい」「どちらかといえば住みよい」の合計

※選択肢「今のところに住みたい」

#### 【市の施策満足度】(地域の満足度が高い順)

(単位: pt)

項目	上郷	豊田市	差
企業活動の活性化	5.14	5.32	△ 0.18
消防・救急体制の充実	4.81	4.93	△ 0.12
食生活の安心	4.80	4.81	△ 0.01
地産地消の推進	4.77	4.74	0.03
医療提供体制の充実	4.61	4.93	△ 0.32
水辺環境等の水資源の確保	4.57	4.81	△ 0.24
環境率先行動の促進	4.57	4.67	△ 0.10
子育て支援の充実	4.56	4.76	△ 0.20
スポーツ環境の充実	4.56	4.69	△ 0.13
学校教育の充実	4.55	4.61	△ 0.06
公園・緑地の整備	4.54	4.47	0.07
道路ネットワークの形成	4.53	4.46	0.07
生活排水の適正処理	4.53	4.57	△ 0.04
芸術・文化活動の促進	4.46	4.53	△ 0.07
心と体の健康づくり	4.42	4.55	△ 0.13
公共施設の適切な維持・管理	4.42	4.52	△ 0.10
生きがい型農業の促進	4.32	4.40	△ 0.08
循環型社会の実現	4.30	4.46	△ 0.16
防災対策の充実	4.25	4.41	△ 0.16
郷土の歴史・文化の継承	4.24	4.51	△ 0.27
市民による地域づくり	4.22	4.37	△ 0.15
青少年の育成	4.21	4.37	△ 0.16
高齢者が活躍できる環境整備	4.19	4.20	△ 0.01
高齢者の暮らしの安全	4.18	4.21	△ 0.03
森林の保全	4.18	4.33	△ 0.15
国際化に対応したまちづくり	4.14	4.12	0.02
共働きの推進	4.13	4.26	△ 0.13
地球温暖化への対策	4.12	4.25	△ 0.13
良好な景観の形成	4.05	4.08	△ 0.03
障がい者の暮らしの安全	3.98	4.05	△ 0.07
快適な住環境の整備	3.97	4.20	△ 0.23
交通安全対策の充実	3.94	3.88	0.06
防犯対策の充実	3.93	4.04	△ 0.11
住宅・宅地の供給	3.88	4.15	△ 0.27
女性が活躍できる環境整備	3.86	4.02	△ 0.16
商業地の魅力づくりと活性化	3.80	3.71	0.09
情報提供体制の充実	3.52	3.67	△ 0.15
歩行・自転車環境の整備	3.48	3.41	0.07
公共交通サービスの充実	3.10	3.29	△ 0.19
観光まちづくりの推進	3.00	3.15	△ 0.15

※満足度を1～7の7段階で評価した平均値

## まちづくり

### 自治区データ (平成30年4月1日現在)

#### 【自治区一覧】



自治区名	世帯数	自治区名	世帯数	自治区名	世帯数
配津町	316	榑塚西町	1,206	畝部団地	201
国江	53	上郷大成	1,258		
阿弥陀堂	189	福受	204		
畝部中切	100	上和会	305		
上中島	60	中和会	243		
川端	151	下和会	153		
宗定	91	広美町	153		
榑塚東町	169	川田	338		

※世帯数は自治区から報告されたものであり、隣接した中学校区の一部を含む場合あり

#### 【自治区加入率】

加入率	81.1 %	加入世帯数	5,155 世帯
[市]	80.9 %	住基世帯数	6,357 世帯

### 地域自治システム関連事業

#### 【わくわく事業】

(単位: 件)

年度	H21	H22	H23	H24	H25	H26	H27	H28	H29	H30
件数	13	15	17	14	15	13	16	13	16	15

※H30は、平成30年7月31日現在

#### 【地域予算提案事業】

事業名	種別	実施年度
地域防災支援事業	防災対策	27 ~ 31
上郷に住むと健康になる事業	健康増進	30 ~ 34

#### 【地域まちづくりビジョン】

未実施

### 施策実施状況

#### 【支所予算執行状況】(上郷・末野原)

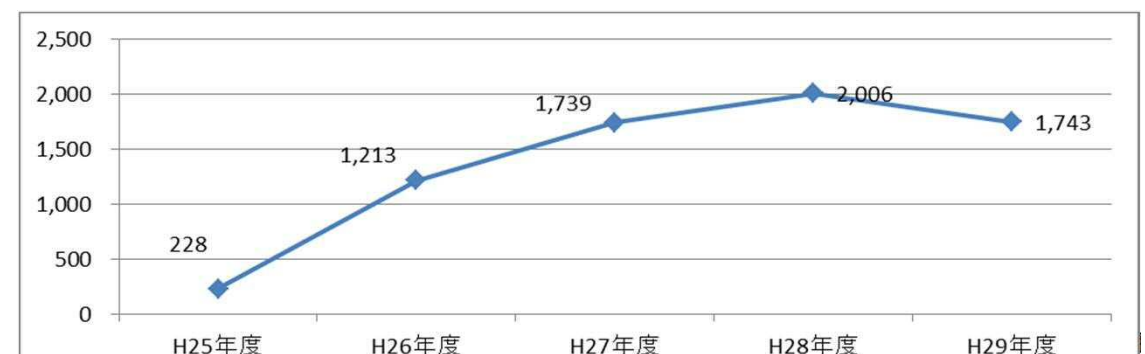
(単位: 千円)

	H28年度決算	H29年度決算	H30年度予算	備考
歳出合計	127,088	130,999	150,193	
2款(総務費)小計	127,088	130,999	150,193	
人件費	5,691	5,355	8,512	非常勤一般職
地域会議運営費	691	653	970	上郷地域会議、末野原地域会議
支所・コミュニティセンター管理費	23,259	6,194	16,214	指定管理: 豊田文化振興財団
地域振興事業費	68,644	88,230	92,609	30自治区
わくわく事業補助金	6,499	7,383	8,500	上郷地域会議、末野原地域会議
地域予算提案事業費	6,192	6,779	5,694	上郷地域会議、末野原地域会議
地域交通推進費	16,112	16,405	17,694	上郷地域バス運行負担金
10款(教育費)小計				

#### 【特徴的な事業の状況等】

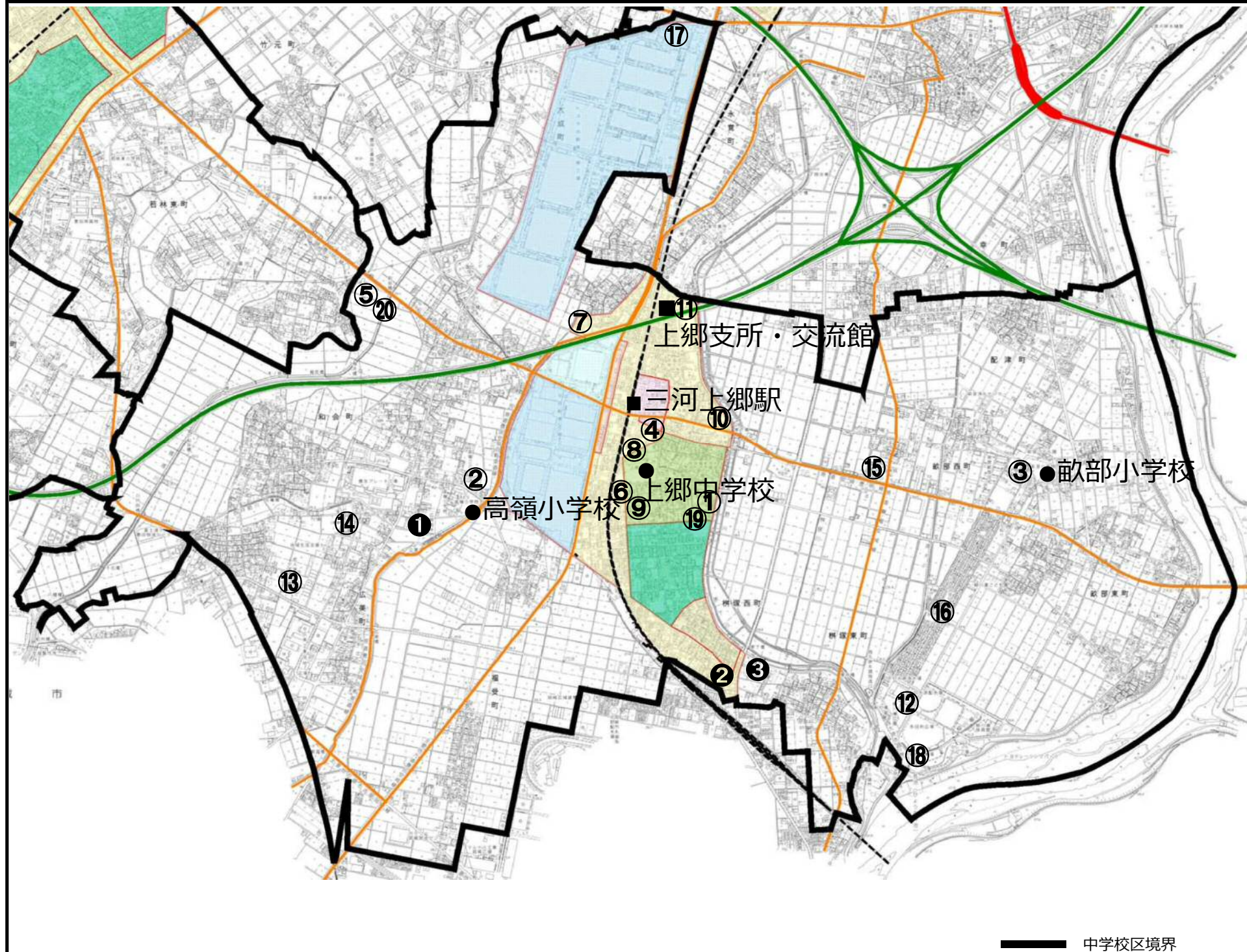
##### ■ 上郷地域バス(上郷線)

主なバス停: 上郷CC、三河上郷駅、畝部団地、家田病院 運行日: 水・金曜日(左右回り各6便)  
乗車運賃: 100円/回(小学生は50円) ※障がい者は半額 運行車両: 10人乗りジャンボタクシー  
利用者推移





公共施設及び公共工事等位置図



- 【公共施設等】
- ① 上郷こども園
  - ② 高嶺こども園
  - ③ 畷部こども園
  - ④ 豊田警察署上郷交番
  - ⑤ 南消防署
  - ⑥ 上郷郵便局
  - ⑦ くみのき公園
  - ⑧ 上野公園
  - ⑨ 小畔公園
  - ⑩ 藪間公園
  - ⑪ 上郷公園
  - ⑫ 柳川瀬公園
  - ⑬ かもごうスポーツクラブ
  - ⑭ 地域包括支援センターかずえの郷
  - ⑮ 南豊田病院
  - ⑯ 家田病院
  - ⑰ 柳川瀬子どもつどいの広場
- 【公共工事等】
- ⑰ 上郷SAスマートI C (H27~32年度末)
  - ⑱ 上郷柳川瀬排水機場の更新(H27~32年度)
  - ⑲ 上郷住宅の建替事業(H29~31年度)
  - ⑳ 新一次救急診療所等整備及び南消防署再整備
- 【その他特徴的地点】
- ① 三連水車
  - ② 榎塚味噌
  - ③ 行福寺しだれ桜

凡例

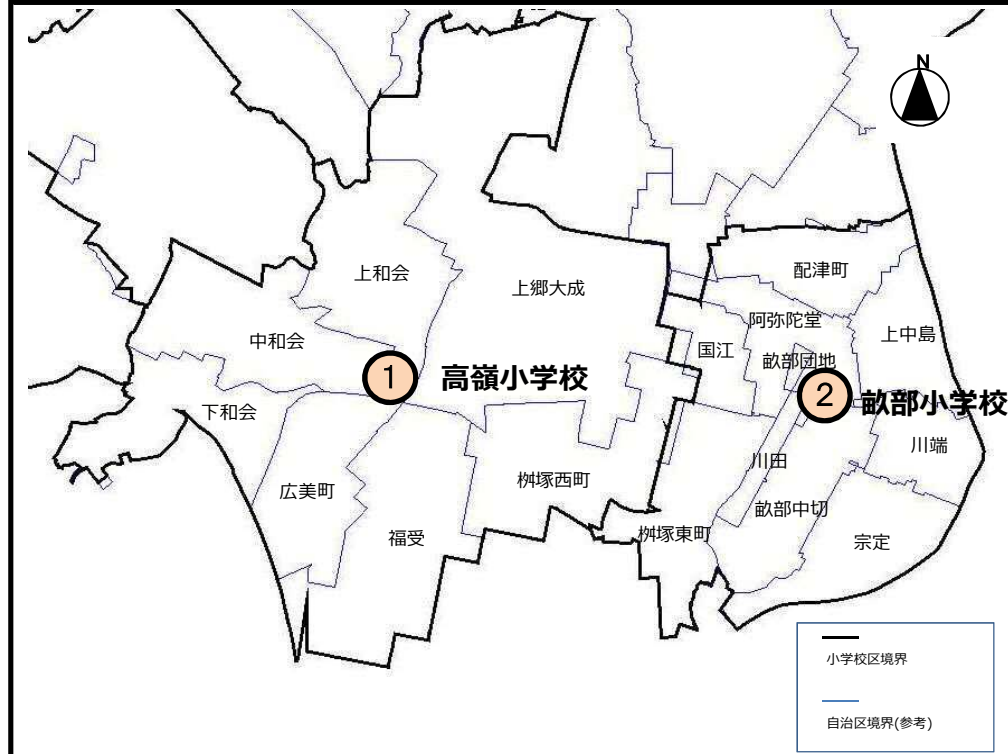
- 中学校区境界
- 国道
- 県道
- 高速道路
- - - 鉄道

用途地域図 (都市計画区域)

<span style="display: inline-block; width: 15px; height: 15px; background-color: #00b050; border: 1px solid black;"></span> 第1種低層住居専用地域	<span style="display: inline-block; width: 15px; height: 15px; background-color: #f4a460; border: 1px solid black;"></span> 準住居専用地域
<span style="display: inline-block; width: 15px; height: 15px; background-color: #90ee90; border: 1px solid black;"></span> 第2種低層住居専用地域	<span style="display: inline-block; width: 15px; height: 15px; background-color: #ffb6c1; border: 1px solid black;"></span> 近隣商業地域
<span style="display: inline-block; width: 15px; height: 15px; background-color: #90ee90; border: 1px solid black;"></span> 第1種中高層住居専用地域	<span style="display: inline-block; width: 15px; height: 15px; background-color: #ff69b4; border: 1px solid black;"></span> 商業地域
<span style="display: inline-block; width: 15px; height: 15px; background-color: #90ee90; border: 1px solid black;"></span> 第2種中高層住居専用地域	<span style="display: inline-block; width: 15px; height: 15px; background-color: #d3d3d3; border: 1px solid black;"></span> 準工業地域
<span style="display: inline-block; width: 15px; height: 15px; background-color: #ffff00; border: 1px solid black;"></span> 第1種住居地域	<span style="display: inline-block; width: 15px; height: 15px; background-color: #add8e6; border: 1px solid black;"></span> 工業地域
<span style="display: inline-block; width: 15px; height: 15px; background-color: #ffb6c1; border: 1px solid black;"></span> 第2種住居地域	<span style="display: inline-block; width: 15px; height: 15px; background-color: #add8e6; border: 1px solid black;"></span> 工業専用地域



小学校区別データ



【小学校区別特徴】 (出典：学校基本調査等 (H30.5.1))

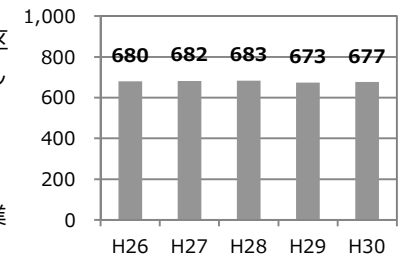
\*：町の一部の場合

①高嶺小学校区

〈町〉和会町、上郷町、大成町、広美町、福受町、榑塚西町

〈特徴〉家下川を境として上郷地域の西部に位置し、地区を伊勢湾岸自動車道が横断、県道豊田安城線が縦断している。トヨタ自動車(株)上郷工場や物流センターなど自動車関連企業が多くある一方、田園が広がり、住宅地が点在している。また、明治用水が縦断しており、梨や榑塚味噌が地域の特産物であり、農業も盛んである。工業と農業が融合した地域である。

〈児童数〉 (単位：人)

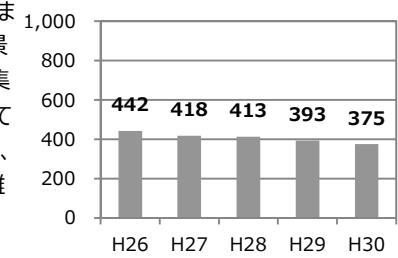


②畝部小学校区

〈町〉畝部西町、畝部東町、配津町、榑塚東町

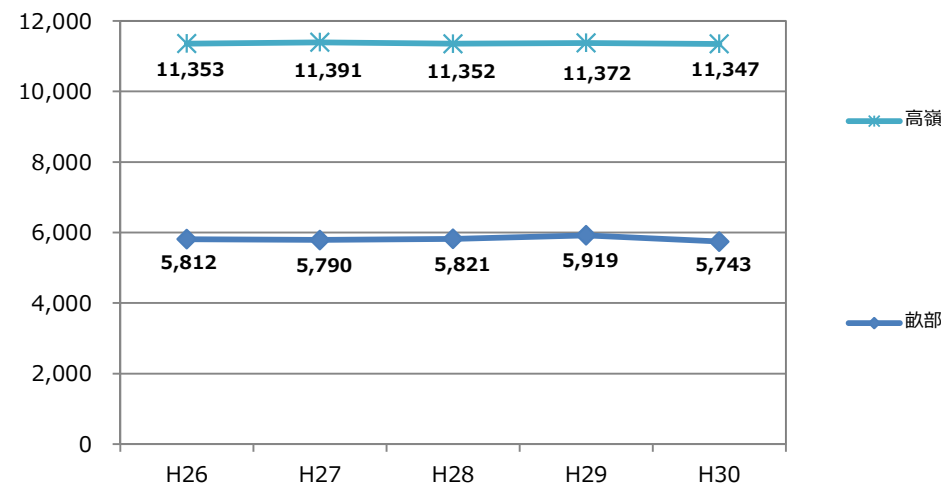
〈特徴〉上郷地域の東部に位置し、矢作川と家下川に囲まれ、地区を県道名古屋岡崎線が横断している。田園風景が広がる中、川田住宅や畝部団地を始め、住宅地が密集している。柳川瀬運動公園や緑道など運動施設の場として生活しやすい地域である。また、農業が盛んである。ただし、風水害時には、浸水の恐れがあるため畝部小学校を避難所として使用することができない課題がある。

〈児童数〉 (単位：人)



【小学校区別人口】 (出典：とうけいとよた (各年4.1現在))

(単位：人)



〈参考〉中学校生徒数 (出典：学校基本調査等 (H30.5.1))

(単位：人)

