1/2　1：25,000

豊田都市計画総括図(豊田市)

平成二十八年二月　調製

位置図

主な都市計画決定の告示年月日

区域区分 (市街化区域,市街化調整区域)	平成26年 3月25日	愛知県告示第	165号
用途地域	平成28年 1月15日	豊田市告示第	15号
都市計画道路	平成26年 3月25日	愛知県告示第	166号
	平成28年 3月 1日	豊田市告示第	82号
都市計画公園	平成15年10月 3日	愛知県告示第	784号
	平成26年 7月11日	豊田市告示第	481号
都市計画緑地	平成22年12月24日	愛知県告示第	786号
	平成25年 7月 1日	豊田市告示第	366号
防火地域及び準防火地域	平成24年 3月 1日	豊田市告示第	95号

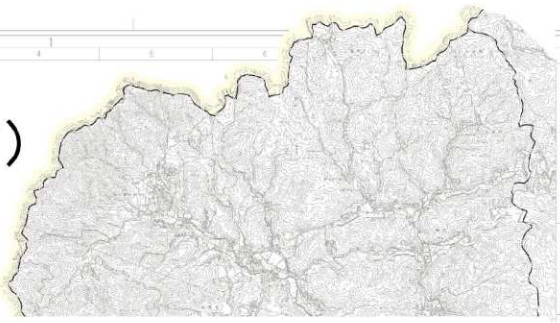

備考事項
- この図面は、都市計画法に基づいて定められた都市計画のおおむねの位置・区域等を示したものです。位置・区域等の詳細については、豊田市役所都市計画課で閲覧している計画図等で確認してください。ただし、豊田市以外の区域については、各市役所・役場へお問い合わせください。
- 豊田市では、この他土地区画整理区が都市計画決定されています。

この地図は、豊田市長の承認を得て、同市発行の2500分の1都市計画図を縮小して作成したものである。

(承認番号)
27都都計 第1183号 (瀬戸市)
28 豊 都 第 14 号 (長久手市)
27 日 都 第 630 号 (日進市)
東 都 発 第 17 号 (東郷町)
27み都計 第 211 号 (みよし市)
刈 ま ち 第 140 号 (刈谷市)
知 都 計 第 326 号 (知立市)
27 計 計 第 45 号 (安城市)
27　都 第 982 号 (岡崎市)

豊田都市計画道路の変更
(豊田市決定)
3・4・114号　花園里線
総　括　図

縮尺1：25,000

中心市街地拡大図　縮尺 1:10,000

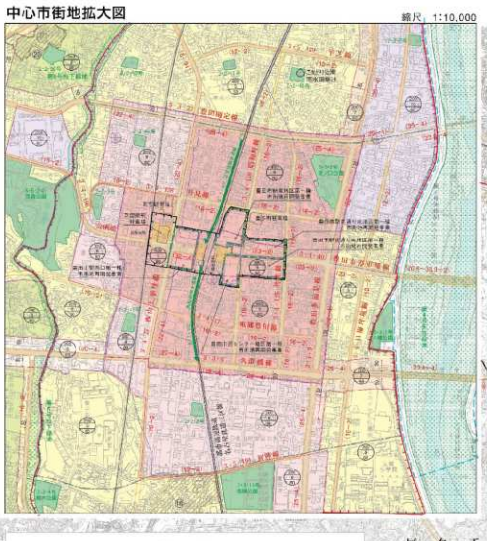

記号

瀬戸市
長久手市
日進市
東郷町
みよし市
【参考】豊田都市計画(みよし市)
市街化区域界及び道路のみ表示
刈谷市
知立市
安城市
岡崎市

凡　例

	対象路線

3・4・114号 花園里線（豊田市決定）
路線の名称を花園八橋線から花園里線に変更



株式会社パスコ調整