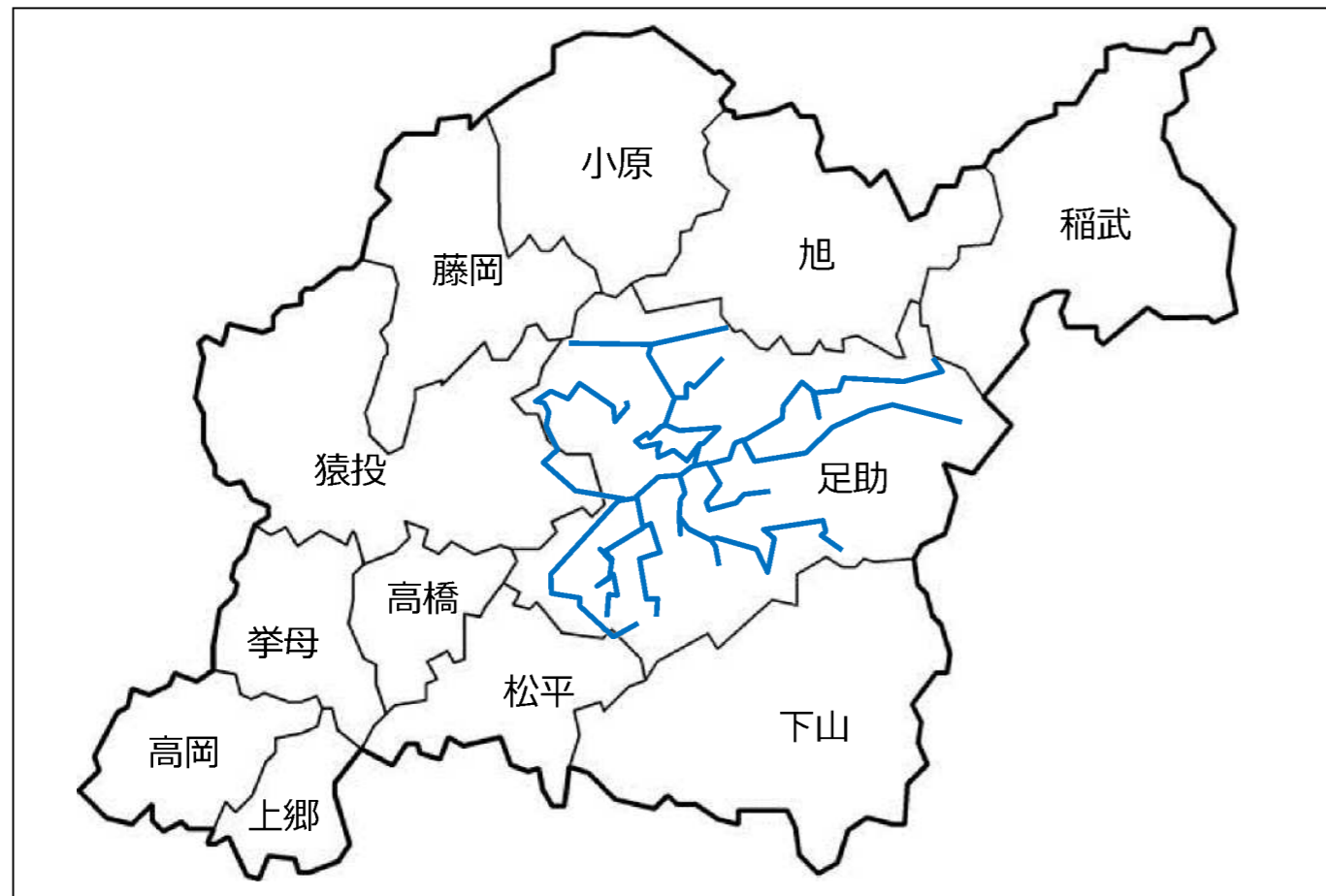


「地域巡回線」（路線定期運行）の改編について

1 協議内容

路線名	足助地域バス「地域巡回線」【第79条 自家用有償旅客運送】
内容	①バス停の新設 5か所 ※うち2か所は通学線のバス停を使用 「平折ホフタ(ひろりほふた)」、「国谷丸小林(くにやまるこばやし)」、 「白山持アラバ(しろやまもちあらば)」、「高ノ山辻(たかのやまつじ)」、 「御蔵(みくら)」 ②ダイヤ改正 バス停の新設に伴いダイヤ改正を行う
変更理由	利用者・自治区から要望があったバス停に関し、バス停を新設することで利用者の利便性を高めるため。
実施予定日	平成29年4月3日(月)
検討の経緯等	・バス利用者・自治区からの要望により、改善を検討。 ・交通管理者(警察)、道路管理者(県道)、地域住民と調整済み。
協議事項	この協議内容について、お気付きの点があればご助言をいただきたい。

2 路線位置図

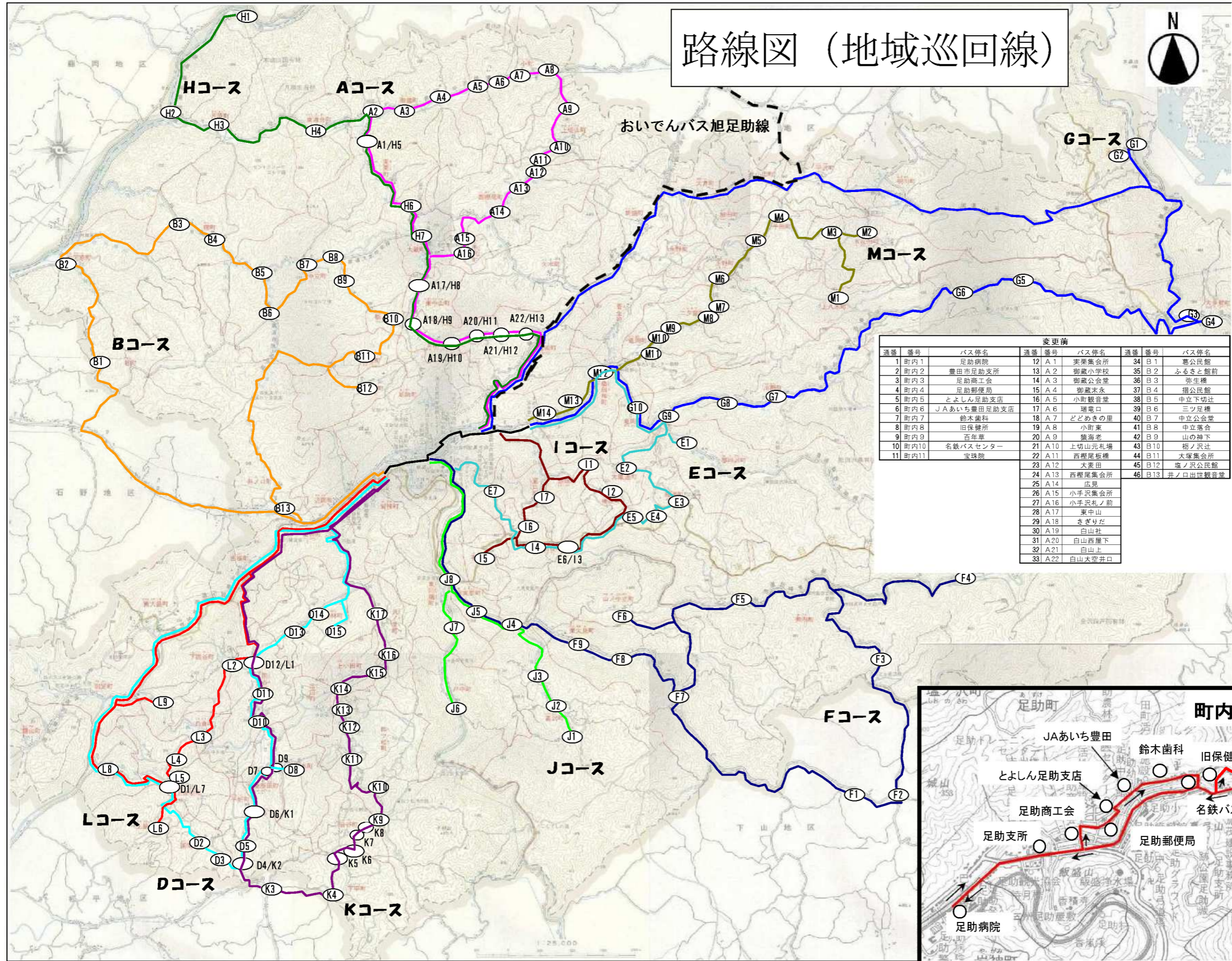


3 路線基本情報

態 様	路線定期運行
運行経路の概要	地域巡回コース Aコース 御蔵町～小町～上切山町～西櫛尾町～小手沢町～足助町 Bコース 葛町～摺町～中立町～栃ノ沢町～大塚町～塩ノ沢町～井ノ口町～足助町 Dコース 上佐切町～国閑町～平折町～桑原田町～栃本町～国谷町～野林町～足助町 Eコース 怒田沢町～大蔵連町～綾渡町～足助町 Fコース 梨野町～御内町～山ノ中立町～東大見～足助町 Gコース 小田木町～連谷町～大多賀町～上八木町～川面町～足助町 Hコース 月原町～東渡合町～実栗町～大蔵町～東中山町～足助白山町～足助町 Iコース 漆畑町～椿立町～山谷町～有洞町～室口町～足助町 Jコース 葛沢町～戸中町～東川端町～安美京町～足助町 Kコース 桑原田町～下平町～岩谷町～四ツ松町～冷田町～沢ノ堂町～足助町 Lコース 国谷町～白倉町～上佐切町～上脇町～下佐切町～足助町 Mコース 上八木町～五反田町～千田町～玉野町～二夕宮町～桑田和町～足助町 町内巡回コース 足助病院～足助商工会～足助郵便局～JAあいち豊田足助支店～鈴木歯科～旧保健所～名鉄バスセンター～百年草～足助病院
運行距離	地域巡回コース Aコース 56.7km Bコース 53.9km Dコース 26.4km Eコース 36.0km Fコース 82.1km Gコース 72.3km Hコース 62.2km Iコース 35.7km Jコース 40.9km Kコース 51.6km Lコース 54.6km Mコース 47.3km 町内巡回コース 7.1 km
運行時間帯	地域巡回コース 午前8時台～午後2時台 町内巡回コース 午前10時台～11時台
運行日	地域巡回コース A・Bコース：月 D・Eコース：火 F・G・Hコース：水 I・Jコース：木 K・L・Mコース：金 町内巡回コース 月～金曜日
運行本数	地域巡回コース 1日2便 町内巡回コース 1日3便
停留所数	【変更点】141か所 → 146か所(新設5か所)
料金体系	地域バス運賃体系 1乗車200円
運行車両	29人乗り小型バス(椅子席 29) 2台 15人乗り小型バス(椅子席 15) 1台 14人乗り小型バス(椅子席 14) 1台 ※全て通学線と共有
他路線との重複区間	名鉄バス ・矢並線(香嵐渓、足助) ・岡崎・足助線(香嵐渓、足助) おいでんバス・稲武・足助線(足助病院、香嵐渓、足助) ・さなげ・足助線(足助病院、香嵐渓、足助、百年草) ・旭・足助線(足助病院、香嵐渓、足助) 地域バス等 ・稲武地域バス(常盤橋) ・下山地域バス(梨野下) ・松平地域バス(日明下)
委託事業者	株式会社オーフ 足助営業所 住所：豊田市大井町砂田23-3 電話：(0565)67-2222

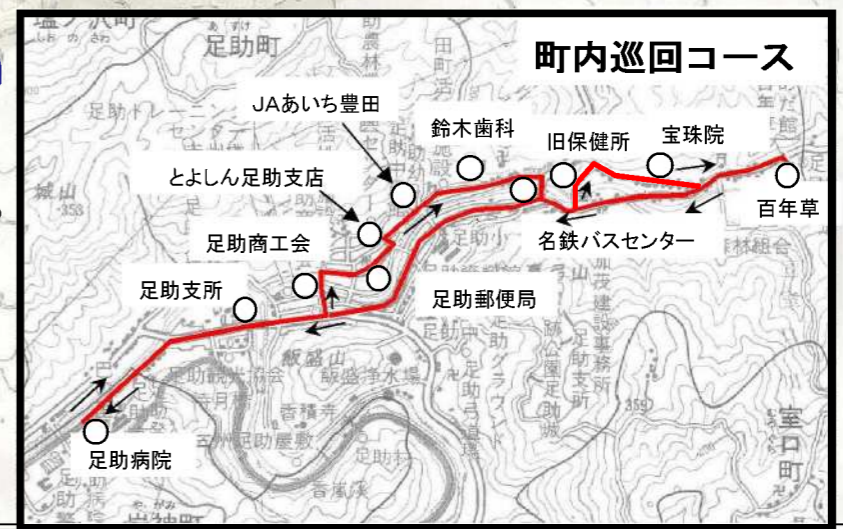
◎変更前

路線図 (地域巡回線)

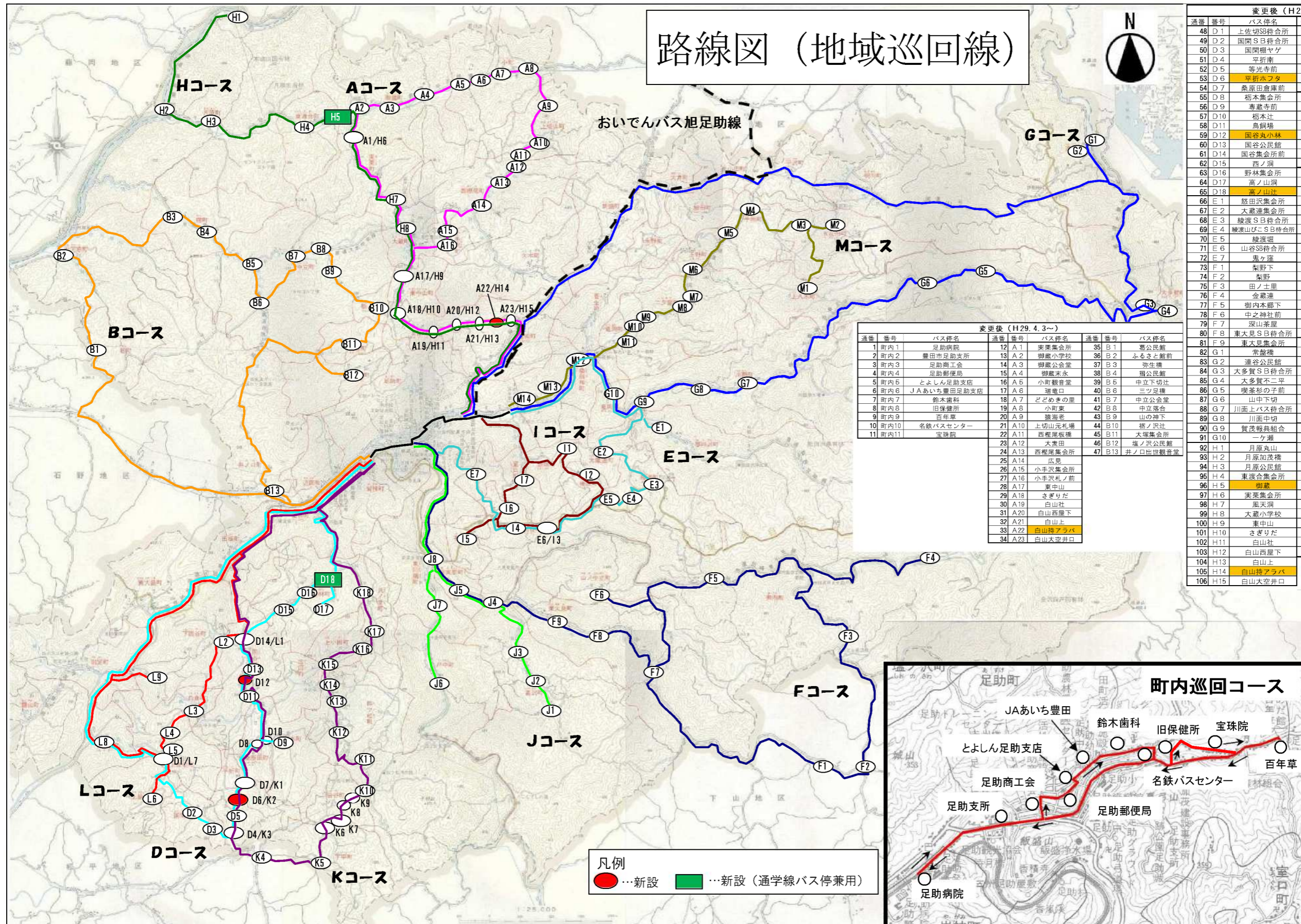


変更前			
通番	番号	バス停名	バス停名
1	町内1	足助病院	12 A 1 実業集会所
2	町内2	豊田市足助支所	13 A 2 御蔵小学校
3	町内3	足助商工会	14 A 3 御蔵公会堂
4	町内4	足助郵便局	15 A 4 御蔵夫永
5	町内5	とよしん足助支店	16 A 5 小町観音堂
6	町内6	J A あいち豊田足助支店	17 A 6 蓮鏡口
7	町内7	鈴木歯科	18 A 7 どどめきの里
8	町内8	旧保健所	19 A 8 小町東
9	町内9	百年草	20 A 9 養老老
10	町内10	名鉄バスセンター	21 A 10 上切山元礼場
11	町内11	宝珠院	22 A 11 西郷尾坂橋
			23 A 12 大妻田
			24 A 13 西郷尾集会所
			25 A 14 瓜野
			26 A 15 小手沢集会所
			27 A 16 小手沢礼ノ前
			28 A 17 東中山
			29 A 18 さざりだ
			30 A 19 白山社
			31 A 20 白山西屋下
			32 A 21 白山上
			33 A 22 白山大空井口
			34 B 1 暮公民館
			35 B 2 ふるさと館前
			36 B 3 赤生橋
			37 B 4 摺公民館
			38 B 5 中立下切辻
			39 B 6 ミツ足橋
			40 B 7 中立公会堂
			41 B 8 中立落合
			42 B 9 山の神下
			43 B 10 橋ノ沢辻
			44 B 11 大塚集会所
			45 B 12 塩ノ沢公民館
			46 B 13 井ノ口出世観音堂

変更前					
通番	番号	バス停名	通番	番号	バス停名
47	D 1	上佐切S B待合所	101	I 1	漆畑坂
48	D 2	国関S B待合所	102	I 2	椿立上
49	D 3	国関榎ヤダ	103	I 3	山谷S B待合所
50	D 4	平折南	104	I 4	山谷集会所
51	D 5	善光寺前	105	I 5	有洞薬師堂
52	D 6	桑原田倉庫前	106	I 6	山谷本洞
53	D 7	柳本集会所	107	I 7	塞口S B待合所
54	D 8	専蔵寺前	108	J 1	戸板口辻
55	D 9	柳木辻	109	J 2	葛沢公民館
56	D 10	鳥飼場	110	J 3	葛沢大橋
57	D 11	国谷公民館	111	J 4	大黒屋
58	D 12	国谷集会所前	112	J 5	間野
59	D 13	西ノ洞	113	J 6	戸中おいでん広場
60	D 14	野林集会所	114	J 7	川端集会所
61	D 15	高ノ山洞	115	J 8	安楽沢
62	E 1	怒田沢集会所	116	K 1	桑原田倉庫前
63	E 2	大蔵連集会所	117	K 2	平折南
64	E 3	綾渡S B待合所	118	K 3	白明下
65	E 4	綾渡山びこS B待合所	119	K 4	中ノ沢辻
66	E 5	綾渡堀	120	K 5	下平長畑辻
67	E 6	山谷S B待合所	121	K 6	岩下集会所
68	E 7	鬼ヶ窪	122	K 7	岩谷田ノ木洞
69	F 1	梨野下	123	K 8	岩谷大明
70	F 2	梨野	124	K 9	百田S B待合所
71	F 3	田ノ土里	125	K 10	鷺子辻
72	F 4	金蔵連	126	K 11	常夜灯S B待合所
73	F 5	御内木郷下	127	K 12	四ツ松集荷場
74	F 6	中之神社前	128	K 13	冷田小学校前
75	F 7	深山茶屋	129	K 14	上冷田集会所
76	F 8	東大見S B待合所	130	K 15	アラヤ辻
77	F 9	東大見集会所	131	K 16	沢ノ堂新橋
78	G 1	常盤橋	132	K 17	沢ノ堂薬師堂
79	G 2	運谷公民館	133	L 1	国谷集会所前
80	G 3	大野賀S B待合所	134	L 2	下国谷集会所
81	G 4	大野賀不二平	135	L 3	白倉S B待合所
82	G 5	喫茶杉の子前	136	L 4	上佐切町神原辻
83	G 6	山中下切	137	L 5	上佐切集会所
84	G 7	川面上バス待合所	138	L 6	上級集会所
85	G 8	川面中切	139	L 7	上佐切S B待合所
86	G 9	賀茂観音組合	140	L 8	下佐切集会所
87	G 10	一ヶ瀬	141	L 9	鎌集会所
88	H 1	月原丸山	142	M 1	上八木集会所前
89	H 2	月原加茂橋	143	M 2	昌全寺前
90	H 3	月原公民館	144	M 3	五反田集会所
91	H 4	東渡合集会所	145	M 4	千田下
92	H 5	実業集会所	146	M 5	千田上
93	H 6	風天洞	147	M 6	玉野
94	H 7	大蔵小学校	148	M 7	二夕宮横畑
95	H 8	東中山	149	M 8	二夕宮上
96	H 9	さざりだ	150	M 9	二夕宮下
97	H 10	白山社	151	M 10	二夕宮下橋
98	H 11	白山西屋下	152	M 11	竜岡
99	H 12	白山上	153	M 12	萩野小学校
100	H 13	白山大空井口	154	M 13	音生口
			155	M 14	千野



路線図 (地域巡回線)

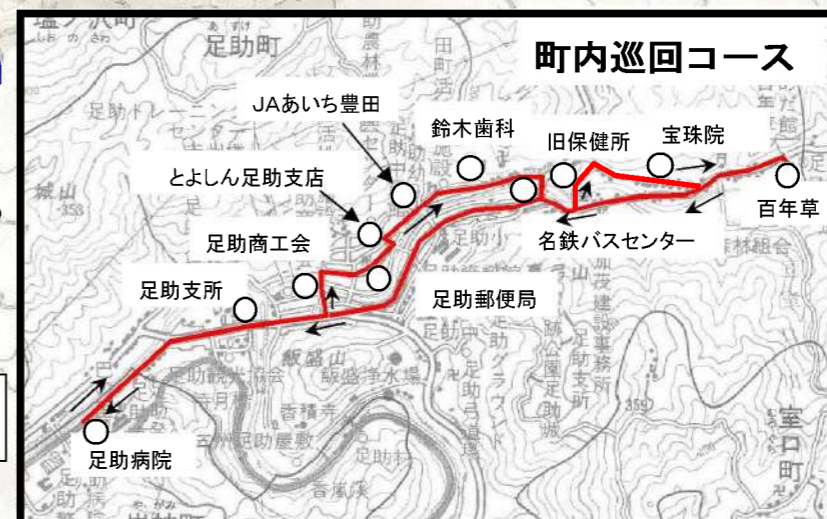


変更後 (H29.4.3~)

通番	番号	バス停名	通番	番号	バス停名	通番	番号	バス停名
1	町内1	足助病院	12	A 1	実業集会所	35	B 1	豊公民館
2	町内2	豊田市足助支所	13	A 2	御蔵小学校	36	B 2	ふるさと館前
3	町内3	足助商工会	14	A 3	御蔵公会堂	37	B 3	赤生橋
4	町内4	足助郵便局	15	A 4	御蔵末永	38	B 4	指公民館
5	町内5	とよしん足助支店	16	A 5	小町観音堂	39	B 5	中立下切辻
6	町内6	JAあいち豊田足助支店	17	A 6	瑞竜口	40	B 6	三ツ足橋
7	町内7	鈴木歯科	18	A 7	どどめきの里	41	B 7	中立公会堂
8	町内8	旧保健所	19	A 8	小町東	42	B 8	中立落合
9	町内9	百年草	20	A 9	猿海老	43	B 9	山の神下
10	町内10	名鉄バスセンター	21	A 10	上切山元札場	44	B 10	橋ノ沢辻
11	町内11	宝珠院	22	A 11	西郷尾集会所	45	B 11	大塚集会所
			23	A 12	大妻田	46	B 12	塚ノ沢公民館
			24	A 13	西郷尾集会所	47	B 13	井ノ口出世観音堂
			25	A 14	瓜見			
			26	A 15	小手沢集会所			
			27	A 16	小手沢札ノ前			
			28	A 17	東中山			
			29	A 18	さぎりだ			
			30	A 19	白山社			
			31	A 20	白山西屋下			
			32	A 21	白山上			
			33	A 22	白山持アラバ			
			34	A 23	白山大空井口			

変更後 (H29.4.3~)

通番	番号	バス停名	通番	番号	バス停名
48	D 1	上佐切8B待合所	107	I 1	漆畑坂
49	D 2	国関S B待合所	108	I 2	橋立上
50	D 3	国関榎ヤゲ	109	I 3	山谷S B待合所
51	D 4	平折南	110	I 4	山谷集会所
52	D 5	等光寺前	111	I 5	有洞美師堂
53	D 6	平折ホフタ	112	I 6	山谷本洞
54	D 7	豊原田倉庫前	113	I 7	室口S B待合所
55	D 8	橋本集会所	114	J 1	戸板口辻
56	D 9	専蔵寺前	115	J 2	葛沢公民館
57	D 10	橋本辻	116	J 3	葛沢大橋
58	D 11	鳥飼場	117	J 4	大黒屋
59	D 12	国谷丸小林	118	J 5	間野
60	D 13	国谷公民館	119	J 6	戸中おいでん広場
61	D 14	国谷集会所前	120	J 7	川端集会所
62	D 15	西ノ洞	121	J 8	安楽京
63	D 16	野林集会所	122	K 1	豊原田倉庫前
64	D 17	高ノ山洞	123	K 2	平折ホフタ
65	D 18	高ノ山辻	124	K 3	平折南
66	E 1	悠田沢集会所	125	K 4	目明下
67	E 2	大蔵連集会所	126	K 5	中ノ沢辻
68	E 3	綾渡S B待合所	127	K 6	下平長畑辻
69	E 4	綾渡山びこS B待合所	128	K 7	岩下集会所
70	E 5	綾渡堤	129	K 8	岩谷田ノ木洞
71	E 6	山谷5B待合所	130	K 9	岩谷大明
72	E 7	鬼ヶ窪	131	K 10	百田S B待合所
73	F 1	梨野下	132	K 11	鴨子辻
74	F 2	梨野	133	K 12	常夜灯S B待合所
75	F 3	田ノ土里	134	K 13	四ツ松集会所
76	F 4	金蔵連	135	K 14	冷田小学校前
77	F 5	御内本郷下	136	K 15	上冷田集会所
78	F 6	中之神社前	137	K 16	アラヤ辻
79	F 7	深山茶屋	138	K 17	沢ノ堂新橋
80	F 8	東大見S B待合所	139	K 18	沢ノ堂集会所
81	F 9	東大見集会所	140	L 1	国谷集会所前
82	G 1	常盤橋	141	L 2	下国谷集会所
83	G 2	浦谷公民館	142	L 3	白倉S B待合所
84	G 3	大多賀S B待合所	143	L 4	上佐切町神原辻
85	G 4	大多賀不二平	144	L 5	上佐切集会所
86	G 5	喫茶杉の字前	145	L 6	上藤集会所
87	G 6	山中下切	146	L 7	上佐切8B待合所
88	G 7	川面上バス待合所	147	L 8	下佐切集会所
89	G 8	川面中切	148	L 9	鏡集会所
90	G 9	賀茂郵便組合	149	M 1	上八木集会所前
91	G 10	一ヶ瀬	150	M 2	昌全寺前
92	H 1	月原丸山	151	M 3	五反田集会所
93	H 2	月原加茂橋	152	M 4	千田
94	H 3	月原公民館	153	M 5	千田下
95	H 4	東渡合集会所	154	M 6	玉野
96	H 5	御蔵	155	M 7	二ヶ宮横畑
97	H 6	実業集会所	156	M 8	二ヶ宮上
98	H 7	風天洞	157	M 9	二ヶ宮下
99	H 8	大蔵小学校	158	M 10	二ヶ宮下橋
100	H 9	東中山	159	M 11	竜岡
101	H 10	さぎりだ	160	M 12	萩野小学校
102	H 11	白山社	161	M 13	音生口
103	H 12	白山西屋下	162	M 14	千野
104	H 13	白山上			
105	H 14	白山持アラバ			
106	H 15	白山大空井口			



凡例
● …新設
■ …新設 (通学線バス停兼用)

新設バス停位置図

①「平折ホフタ」(D・Kコース)



③「白山持アラバ」(A・Hコース)



②「国谷丸小林」(Dコース)

