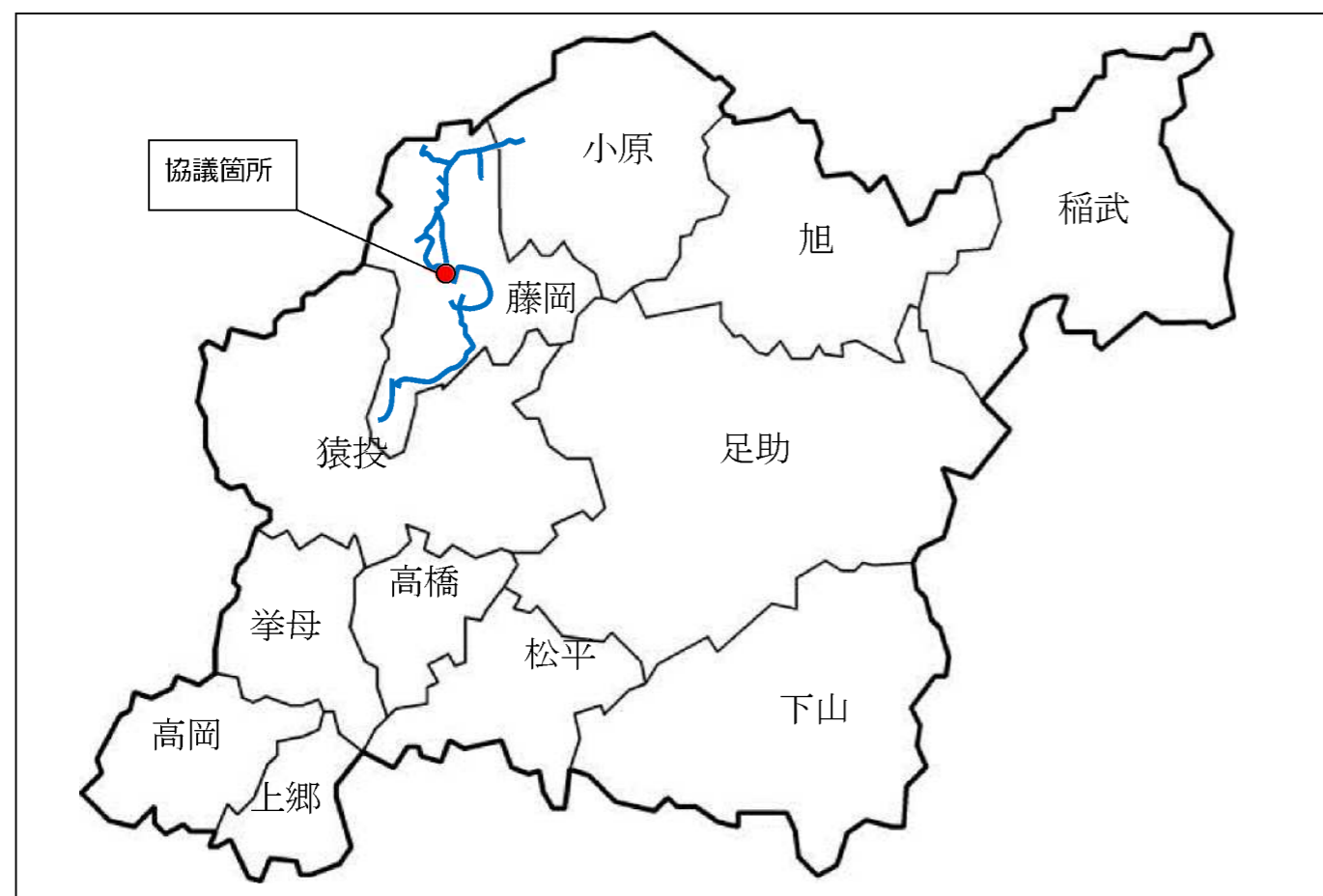


# 協議案件（3）①藤岡地域バス「三箇線、西市野々線」（路線定期運行）の改編について

## 1 協議内容

路線名	藤岡地域バス（ふじバス）「三箇線、西市野々線」
内容	①バス停「藤岡支所」の移設 ②ルート改編 ③ダイヤ改正
変更理由	藤岡支所・藤岡交流館建て替え及び市道整備のため、現在の「藤岡支所」バス停が利用不可となるため、近隣にバス停を移設し公共交通を維持する。また、移設に伴いおいでんバス「飯野」バス停までの歩行距離が長くなるため、ダイヤ改正により幹線系統との乗り継ぎを確保する。 工事予定期間：平成29年7月から平成33年3月 ※移設等に伴う運賃の変更は無し。
実施予定日	ダイヤ改正 平成29年4月1日 バス停移設・ルート改編 平成29年7月1日
検討の経緯等	ルートの改編に伴う公安協議：～平成28年3月 地域バス運営協議会での協議・利用者ヒアリング：平成28年5月～9月 移設先バス停平面計画案の実車検証：平成28年8月 変更時期の方針決定：平成28年9月
協議事項	この協議内容について、お気付きの点があればご助言をいただきたい。

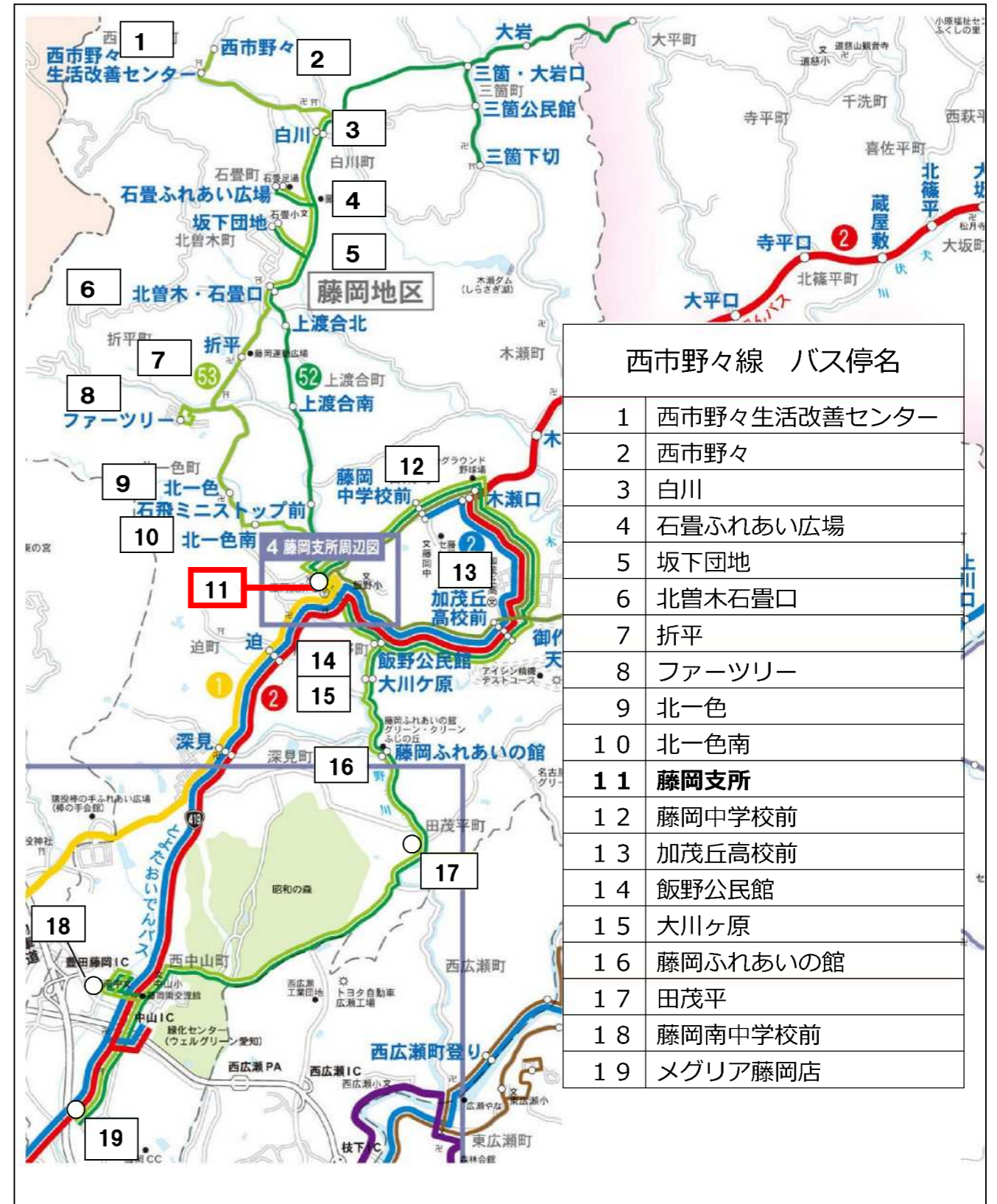
## 2 路線位置図



## 3 路線基本情報

態 様	路線定期運行	
運行経路の概要	<p>【三箇線】大平～白川～坂下団地～上渡合北～藤岡支所～藤岡中学校前～加茂丘高校前～田茂平～藤岡南中学校前～メグリア藤岡店</p> <p>【西市野々線】西市野々生活改善センター～白川～北一色南～藤岡支所～藤岡中学校前～加茂丘高校前～田茂平～藤岡南中学校前～メグリア藤岡店</p>	
運行距離	<p>【変更点】三箇線 26.0km → <b>26.2km</b></p> <p>西市野々線 24.1km → <b>24.3km</b></p>	
運行時間帯	午前5時台 ～ 午後7時台	
運 行 日	毎日 (ただし、1月1日は運休)	
運行本数	平日	土休日
	三箇線 13便 西市野々線 13便	三箇線 8便 西市野々線 8便
停留所数	27か所	
料金体系	地域バス料金体系 1乗車200円	
運行車両	路線バス仕様小型バス：三箇線1台/西市野々線1台	
他路線との重複区間	<p>【とよたおいでんバス】 小原・豊田線/藤岡・豊田線（西中山経由） （藤岡支所～藤岡中学校前～加茂丘高校前）</p>	
運行事業者	事業所名：豊栄交通株式会社 豊田北営業所	
	住所：豊田市亀首町町屋洞190-15	電 話：43-0158

藤岡地域バス（三箇線、西市野々線）路線概要図



三箇線 時刻表(平日)

今後、地域との調整で微調整あり

【変更前】上り

	大平	大岩	三箇下切	三箇公民館	三箇大岩口	白川	石畳ふれあい広場	坂下団地	北曾木石畳口	上渡合北	上渡合南	石飛ミニストップ前	藤岡支所着	藤岡支所発	藤岡中学校前	加茂丘高校前	飯野公民館	大川ヶ原	藤岡ふれあいの館	田茂平	藤岡南中学校前	メグリア藤岡店	
1	—	—	5:40	5:42	5:43	5:46	5:49	5:52	5:54	5:57	5:58	6:00	6:02	—	—	—	—	—	—	—	—	—	—
2	6:41	6:44	6:47	6:49	6:50	6:53	6:56	6:59	7:01	7:04	7:05	7:07	7:19	7:24	7:27	7:31	7:34	7:35	7:37	7:39	7:47	—	—
3	8:41	8:44	8:47	8:49	8:50	8:53	8:56	8:59	9:01	9:04	9:05	9:07	9:09	—	—	—	—	—	—	—	—	—	—
4	9:59	10:02	10:05	10:07	10:08	10:11	10:14	10:17	10:19	10:22	10:23	10:25	10:27	10:29	10:32	10:36	10:39	10:40	10:42	10:44	10:52	10:58	—
5	12:29	12:32	12:35	12:37	12:38	12:41	12:44	12:47	12:49	12:52	12:53	12:55	12:57	12:59	13:02	13:06	13:09	13:10	13:12	13:14	13:22	13:28	—
6	14:59	15:02	15:05	15:07	15:08	15:11	15:14	15:17	15:19	15:22	15:23	15:25	15:27	15:29	15:32	15:36	15:39	15:40	15:42	15:44	15:52	15:58	—
7	17:39	17:42	17:45	17:47	17:48	17:51	17:54	17:57	17:59	18:02	18:03	18:05	18:07	18:09	18:12	18:16	18:19	18:20	18:22	18:24	18:32	—	—

【変更後】上り

	大平	大岩	三箇下切	三箇公民館	三箇大岩口	白川	石畳ふれあい広場	坂下団地	北曾木石畳口	上渡合北	上渡合南	石飛ミニストップ前	藤岡支所着	藤岡支所発	藤岡中学校前	加茂丘高校前	飯野公民館	大川ヶ原	藤岡ふれあいの館	田茂平	藤岡南中学校前	メグリア藤岡店	
1	—	—	5:40	5:42	5:43	5:46	5:49	5:52	5:54	5:57	5:58	6:00	6:02	—	—	—	—	—	—	—	—	—	—
2	6:38	6:41	6:44	6:46	6:47	6:50	6:53	6:56	6:58	7:01	7:02	7:04	7:16	7:21	7:24	7:28	7:31	7:32	7:34	7:36	7:44	—	—
3	8:41	8:44	8:47	8:49	8:50	8:53	8:56	8:59	9:01	9:04	9:05	9:07	9:09	—	—	—	—	—	—	—	—	—	—
4	9:59	10:02	10:05	10:07	10:08	10:11	10:14	10:17	10:19	10:22	10:23	10:25	10:27	10:29	10:32	10:36	10:39	10:40	10:42	10:44	10:52	10:58	—
5	12:29	12:32	12:35	12:37	12:38	12:41	12:44	12:47	12:49	12:52	12:53	12:55	12:57	12:59	13:02	13:06	13:09	13:10	13:12	13:14	13:22	13:28	—
6	14:59	15:02	15:05	15:07	15:08	15:11	15:14	15:17	15:19	15:22	15:23	15:25	15:27	15:29	15:32	15:36	15:39	15:40	15:42	15:44	15:52	15:58	—
7	17:39	17:42	17:45	17:47	17:48	17:51	17:54	17:57	17:59	18:02	18:03	18:05	18:07	18:09	18:12	18:16	18:19	18:20	18:22	18:24	18:32	—	—

【変更なし】下り

	メグリア藤岡店	藤岡南中学校前	田茂平	藤岡ふれあいの館	大川ヶ原	飯野公民館	加茂丘高校前	藤岡中学校前	藤岡支所着	藤岡支所発	石飛ミニストップ前	上渡合南	上渡合北	北曾木石畳口	坂下団地	石畳ふれあい広場	白川	三箇大岩口	三箇公民館	三箇下切	大岩	大平
1	—	7:52	8:00	8:02	8:04	8:05	—	—	8:09	8:11	8:13	8:15	8:16	8:19	8:21	8:24	8:27	8:30	8:31	8:33	8:36	8:39
2	—	—	—	—	—	—	—	—	9:29	9:31	9:33	9:33	9:34	9:37	9:39	9:42	9:45	9:48	9:49	9:51	9:54	9:57
3	11:28	11:34	11:42	11:44	11:46	11:47	11:50	11:54	11:57	11:59	12:01	12:03	12:04	12:07	12:09	12:12	12:15	12:18	12:19	12:21	12:24	12:27
4	13:58	14:04	14:12	14:14	14:16	14:17	14:20	14:24	14:27	14:29	14:31	14:33	14:34	14:37	14:39	14:42	14:45	14:48	14:49	14:51	14:54	14:57
5	16:38	16:44	16:52	16:54	16:56	16:57	17:00	17:04	17:07	17:09	17:11	17:13	17:14	17:17	17:19	17:22	17:25	17:28	17:29	17:31	17:34	17:37
6	—	18:42	18:50	18:52	18:54	18:55	18:58	19:02	19:05	19:07	19:09	19:11	19:12	19:15	19:17	19:20	19:23	19:26	19:27	19:29	19:32	19:35

西市野々線 時刻表(土休日)

今後、地域との調整で微調整あり

【変更前】上り

	西市野々生活改善センター	西市野々	白川	石畳ふれあい広場	坂下団地	北曾木石畳口	折平	ファーツリー	北一色	北一色南	藤岡支所着	藤岡支所発	藤岡中学校前	加茂丘高校前	飯野公民館	大川ヶ原	藤岡ふれあいの館	田茂平	藤岡南中学校前	メグリア藤岡店
1	8:12	8:12	8:16	8:19	8:22	8:24	8:26	8:29	8:32	8:32	8:35	8:37	8:40	8:44	8:47	8:48	8:50	8:52	9:00	9:06
2	10:08	10:08	10:12	10:15	10:18	10:20	10:22	10:25	10:28	10:28	10:31	10:33	10:36	10:40	10:43	10:44	10:46	10:48	10:56	11:02
3	12:51	12:51	12:55	12:58	13:01	13:03	13:05	13:08	13:11	13:11	13:14	13:16	13:19	13:23	13:26	13:27	13:29	13:31	13:39	13:45
4	15:13	15:13	15:17	15:20	15:23	15:25	15:27	15:30	15:33	15:33	15:36	15:38	15:41	15:45	15:48	15:49	15:51	15:53	16:01	16:07

【変更後】上り

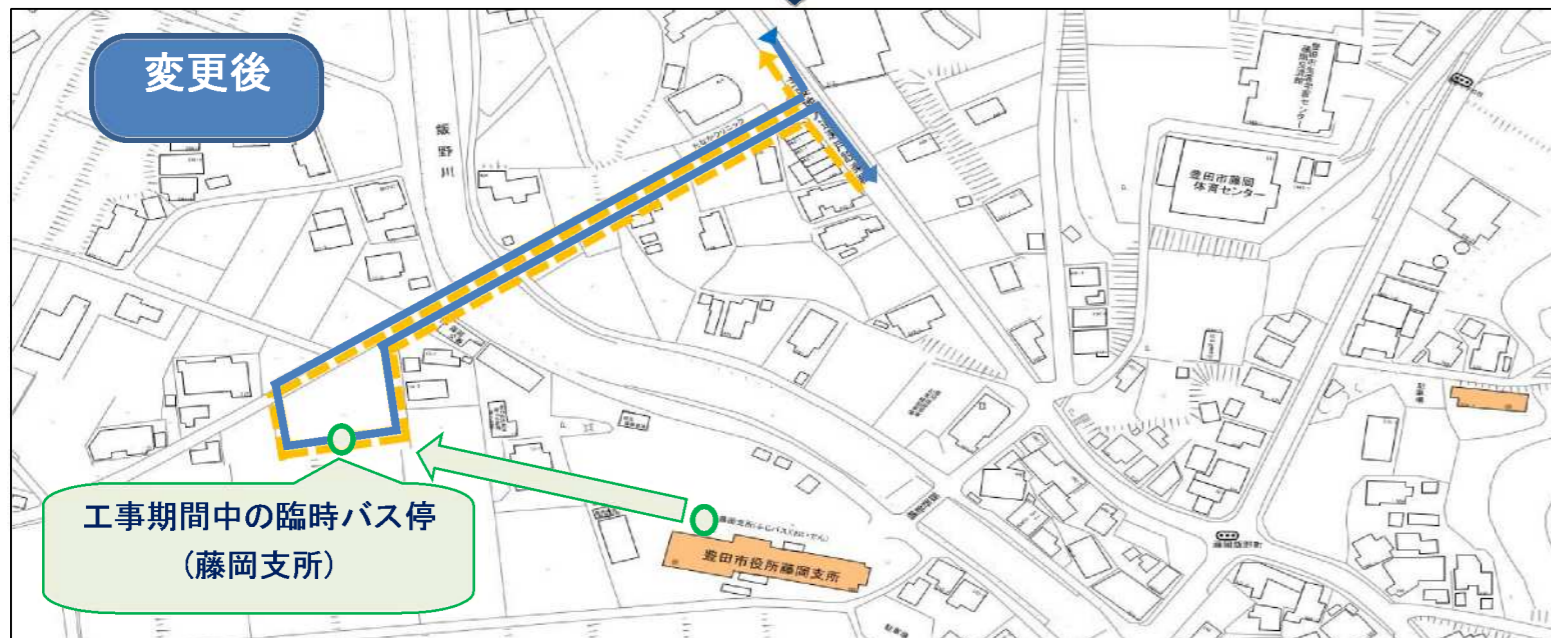

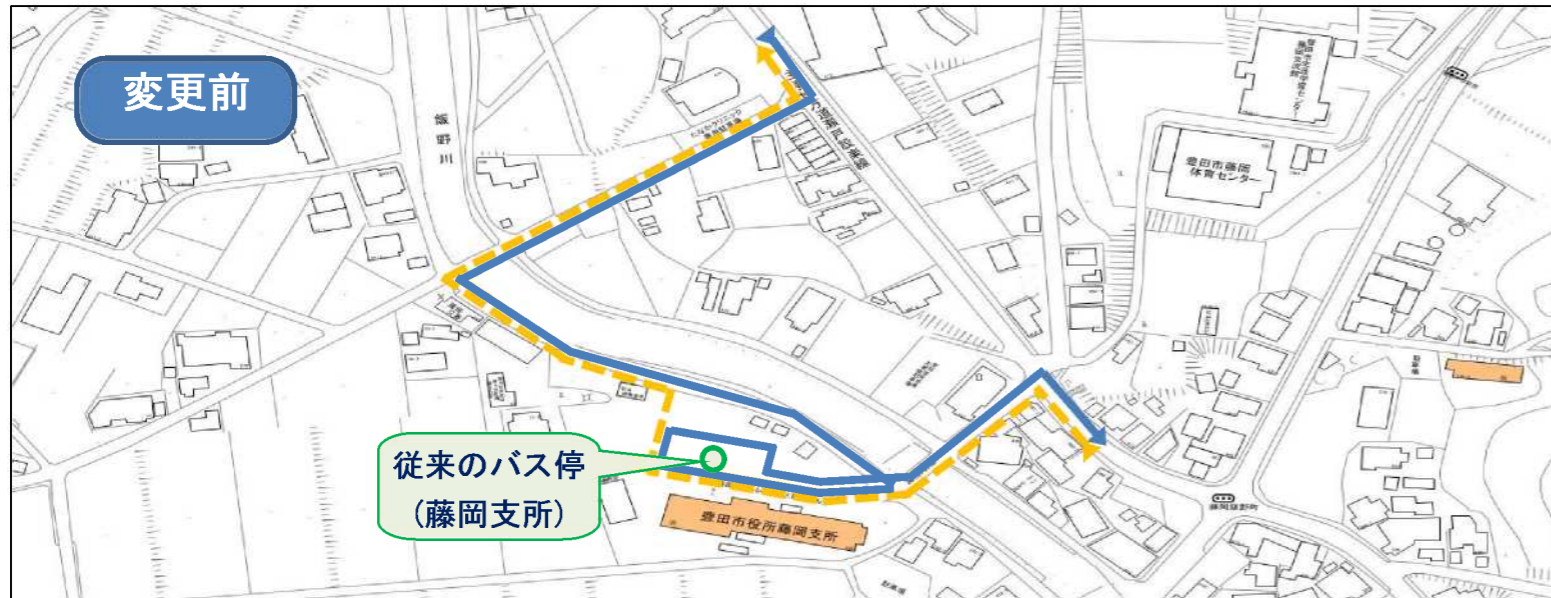
	西市野々生活改善センター	西市野々	白川	石畳ふれあい広場	坂下団地	北曾木石畳口	折平	ファーツリー	北一色	北一色南	藤岡支所着	藤岡支所発	藤岡中学校前	加茂丘高校前	飯野公民館	大川ヶ原	藤岡ふれあいの館	田茂平	藤岡南中学校前	メグリア藤岡店
1	8:09	8:09	8:13	8:16	8:19	8:21	8:23	8:26	8:29	8:29	8:32	8:34	8:37	8:41	8:44	8:45	8:47	8:49	8:57	9:03
2	10:08	10:08	10:12	10:15	10:18	10:20	10:22	10:25	10:28	10:28	10:31	10:33	10:36	10:40	10:43	10:44	10:46	10:48	10:56	11:02
3	12:51	12:51	12:55	12:58	13:01	13:03	13:05	13:08	13:11	13:11	13:14	13:16	13:19	13:23	13:26	13:27	13:29	13:31	13:39	13:45
4	15:13	15:13	15:17	15:20	15:23	15:25	15:27	15:30	15:33	15:33	15:36	15:38	15:41	15:45	15:48	15:49	15:51	15:53	16:01	16:07

【変更なし】下り

	メグリア藤岡店	藤岡南中学校前	田茂平	藤岡ふれあいの館	大川ヶ原	飯野公民館	加茂丘高校前	藤岡中学校前	藤岡支所着	藤岡支所発	北一色南	北一色	ファーツリー	折平	北曾木石畳口	坂下団地	石畳ふれあい広場	白川	西市野々	西市野々生活改善センター
1	9:12	9:18	9:26	9:28	9:30	9:31	9:34	9:38	9:41	9:43	9:46	9:46	9:49	9:52	9:54	9:56	9:59	10:02	—	10:06
2	11:55	12:01	12:09	12:11	12:13	12:14	12:17	12:21	12:24	12:26	12:29	12:29	12:32	12:35	12:37	12:39	12:42	12:45	—	12:49
3	14:17	14:23	14:31	14:33	14:35	14:36	14:39	14:43	14:46	14:48	14:51	14:51	14:54	14:57	14:59	15:01	15:04	15:07	—	15:11
4	16:25	16:31	16:39	16:41	16:43	16:44	16:47	16:51	16:54	16:56	16:59	16:59	17:02	17:05	17:07	17:09	17:12	17:15	—	17:19

# ○バス停「藤岡支所」移設とルート改編について

三箇線・西市野々線



<凡例>

○	バス停
—	上り
- - -	下り