

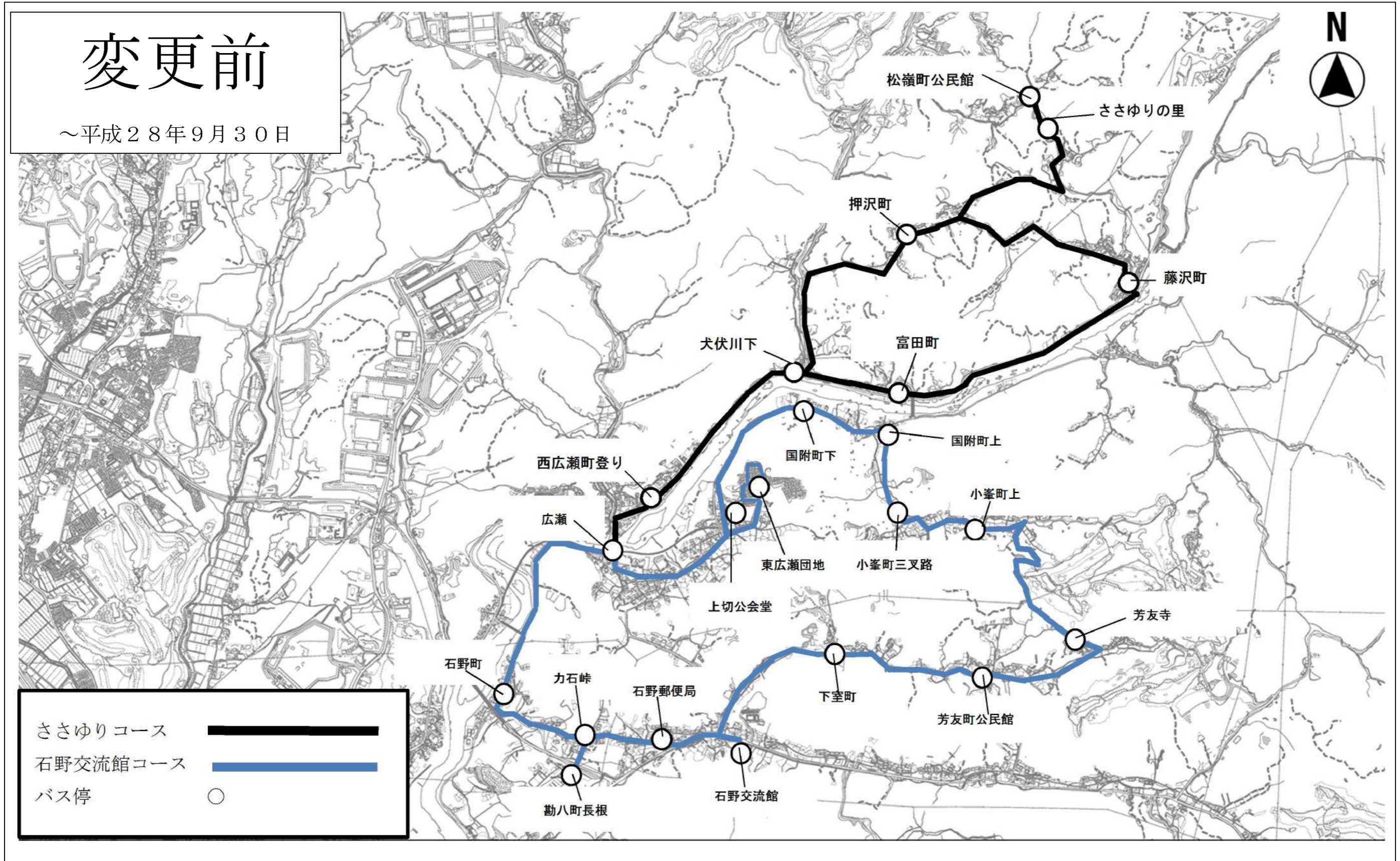
## バス路線 概要書

資料 10

1 種 別	地域バス	
2 路 線 名	石野地域バス（石野交流館コース、ささゆりコース） ※現行の「福祉バス（石野交流館コース・ささゆりコース）」を「つくばねバス」と統合して「石野地域バス」とする。	
3 内 容	①路線の変更 ②バス停の新設・移設 ③ダイヤ改正	
4 変更理由	沿線住民の生活に即した路線とするため	
5 実施予定日	平成28年10月1日（土）	
6 運行経路の概要	別紙1・2参照 ※石野交流館コース「国附町上」「国附町下」バス停はささゆりコースへ変更。	
7 運行距離	変更前 石野交流館コース 12.0km ささゆりコース 13.5km 変更後 石野交流館コース 12.6km ささゆりコース 13.1km	
8 運行時間帯	変更前 石野交流館コース 午前7時台～午後3時台 ささゆりコース 午前8時台～午後2時台 変更後 石野交流館コース 午前7時台～午後5時台 ささゆりコース 午前8時台～午後5時台	
9 運行日	変更前 水曜日・金曜日 変更後 月曜日・金曜日 ※12月29日～1月3日は運休	
10 運行本数	石野交流館コース 8便 ささゆりコース 6便	
11 バス停数	変更前 石野交流館コース 15か所 ささゆりコース 10か所 変更後 石野交流館コース 15か所 ささゆりコース 13か所 (石野交流館コース 新設4か所廃止4か所 ささゆりコース 新設4か所廃止1か所)	
12 料金体系	地域バス運行日限定（1乗車100円）	
13 運行事業者	事業者名：株式会社オーワ 足助営業所	
	所在地：豊田市大井町砂田23番地3	電話番号：0565-67-2222
14 市の関与	運行負担金	
15 運行車両	10人乗りジャンボタクシー（運転手1人含む）1台	

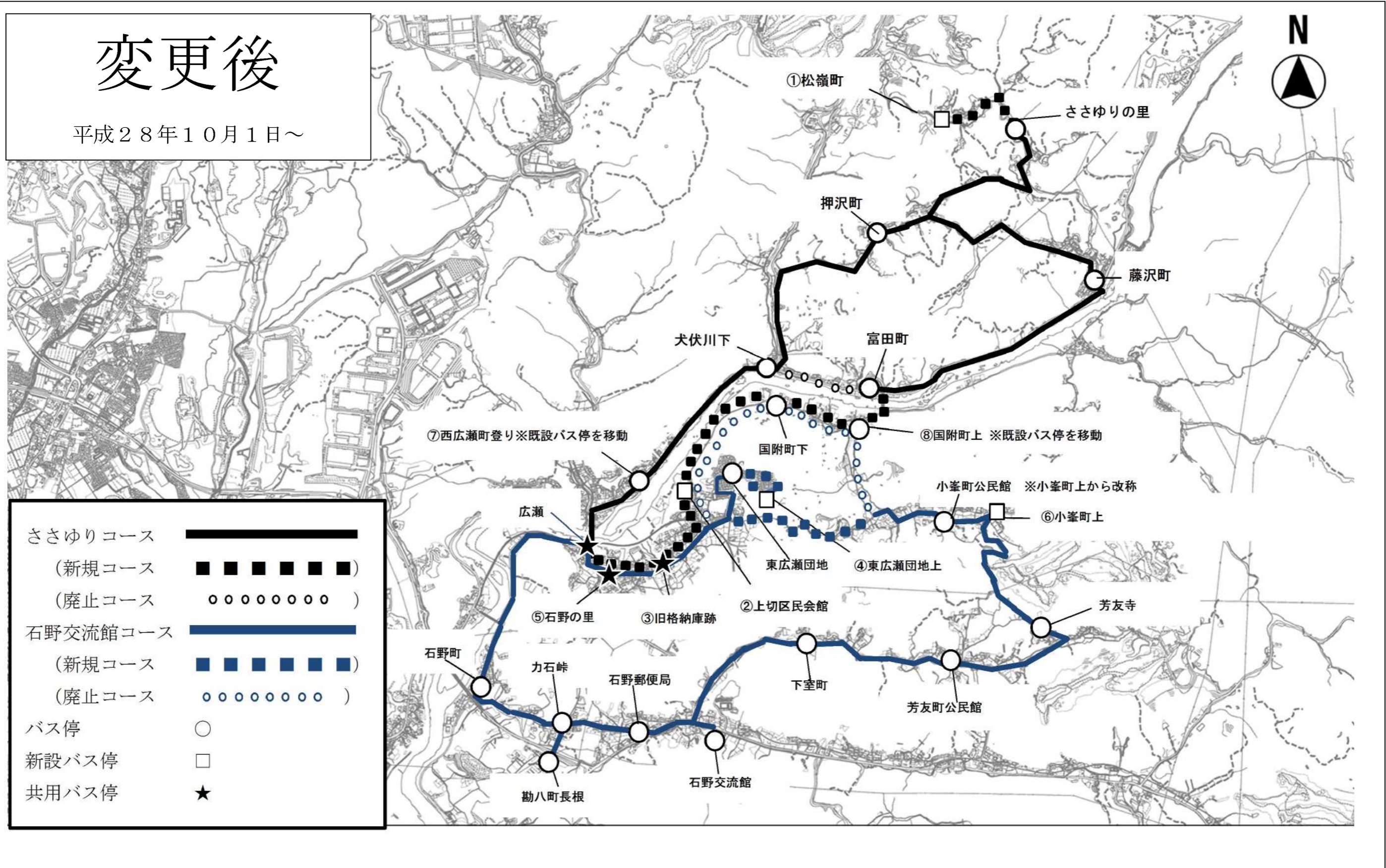
16 接続する公共交通等	鉄 道	なし
	基幹バス	石野交流館コース・ささゆりコースとも とよたおいでんバス（旭・豊田線、 さなげ・足助線）広瀬バス停
	地域バス等	なし
	パークアンドライド駐車場	なし
17 他路線との重複区間	石野交流館コース とよたおいでんバス（旭・豊田線）石野～広瀬 ささゆりコース とよたおいでんバス（旭・豊田線）広瀬～犬伏橋、富田～藤沢	
18 経 緯	地域バス運営協議会において地域内にある医療機関等が利用しやすくなるような路線・ダイヤについて協議するとともに、地域からの要望を受けて、バス停の新設・移設についても検討してきた。	
19 路線概要図	別紙1・2参照 新設バス停位置図は別紙3～6参照	
20 ダイヤ	別紙7・8参照	

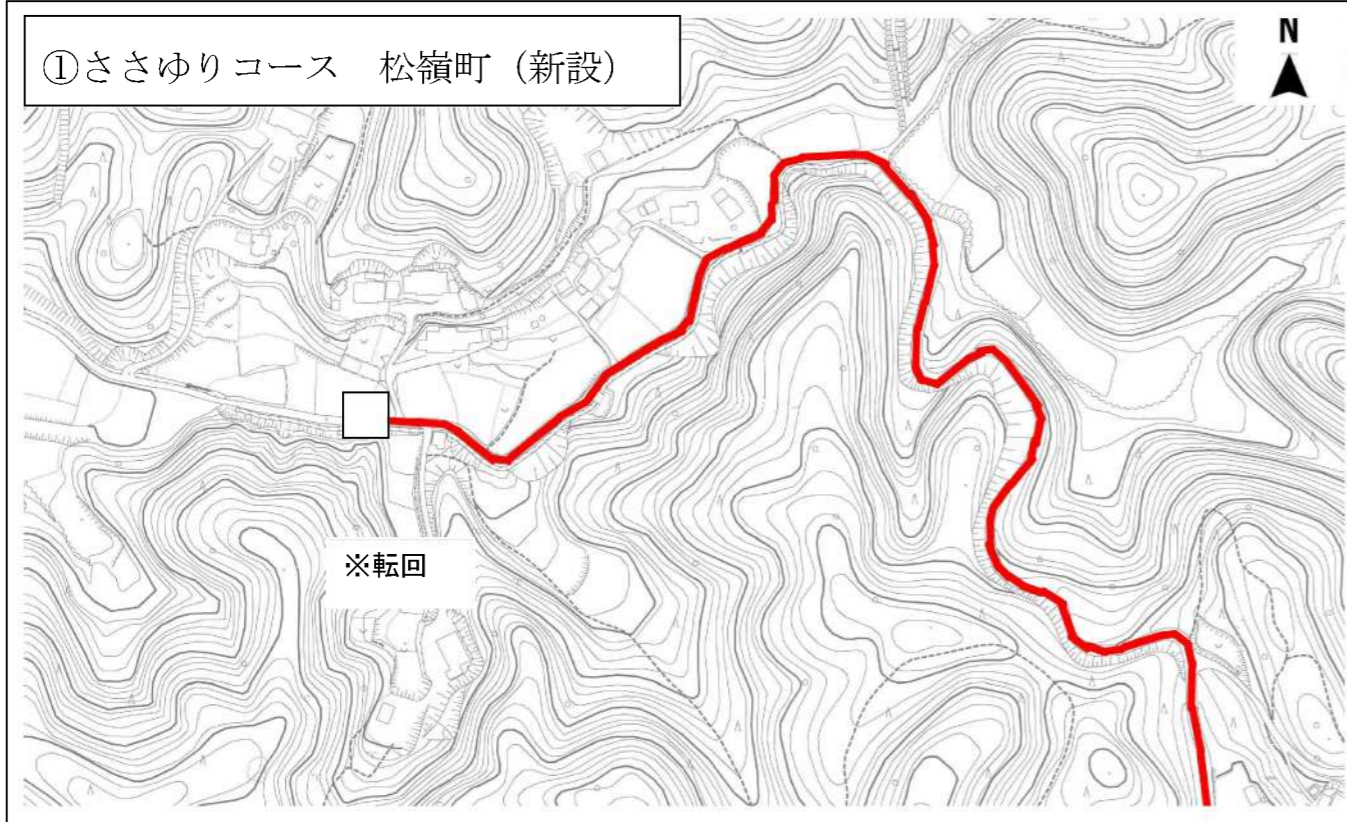
19 路線概要図

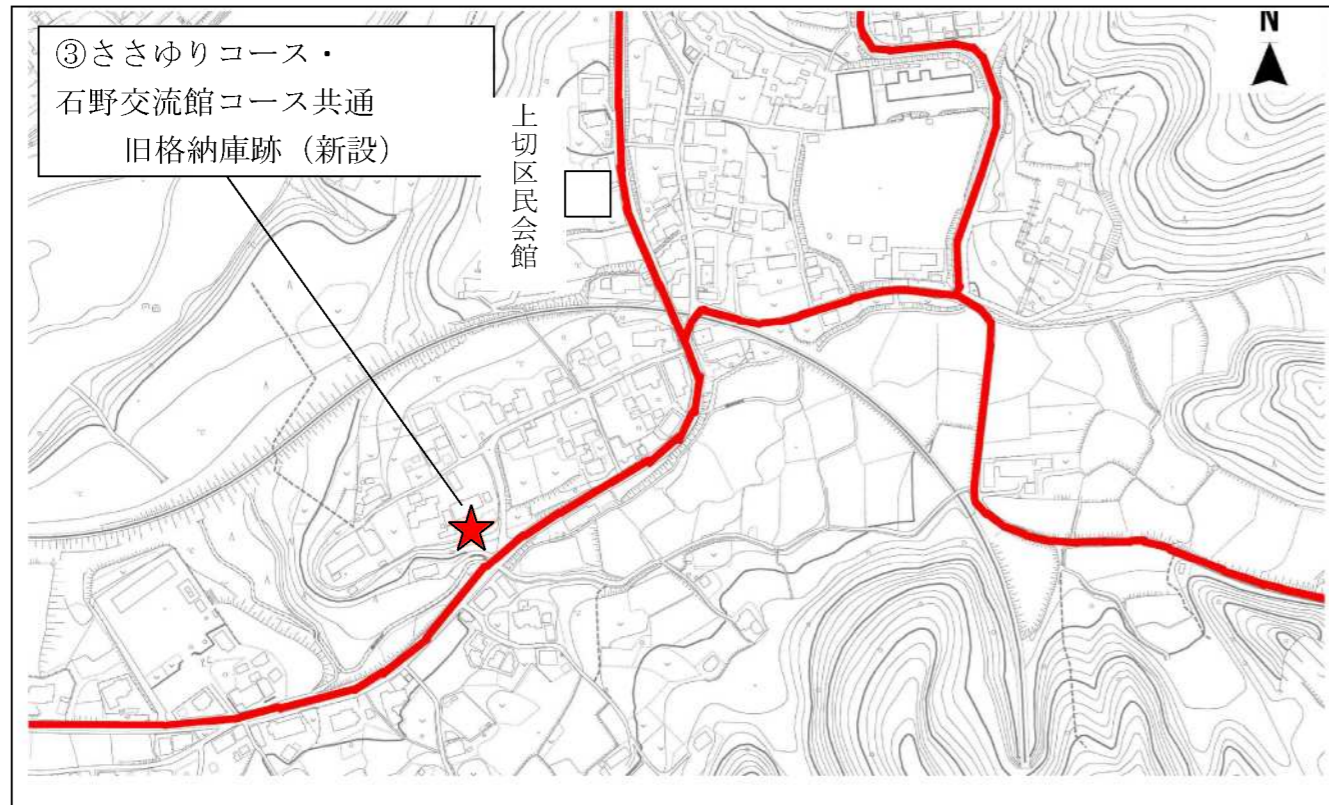


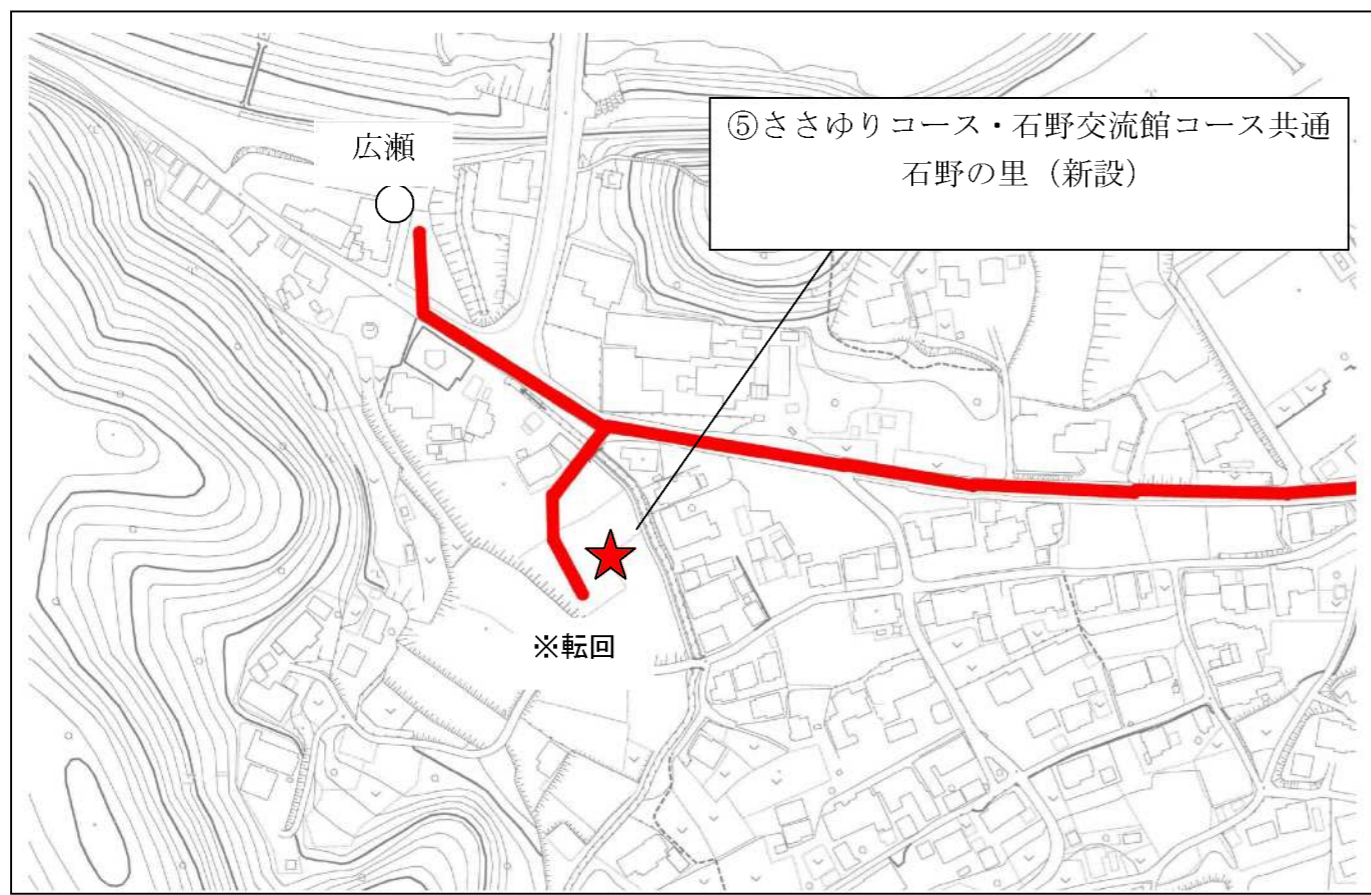
# 変更後


平成28年10月1日～











石野交流館コース

変更前(～平成28年9月 毎週水・金 運行)

①左回り	広瀬	石野町	勘八町長根	力石峠	石野郵便局	石野交流館	下室町	芳友町公民館	芳友寺	小峯町上	小峯町三叉路	国附町上	国附町下	上切公会堂	東広瀬団地	広瀬
	7:30	7:33	7:34	7:35	7:36	7:37	7:39	7:41	7:43	7:46	7:47	7:48	7:49	7:51	7:53	7:57
②右回り	広瀬	東広瀬団地	上切公会堂	国附町下	国附町上	小峯町三叉路	小峯町上	芳友寺	芳友町公民館	下室町	石野交流館	石野郵便局	力石峠	勘八町長根	石野町	広瀬
	8:10	8:13	8:14	8:17	8:18	8:19	8:20	8:23	8:25	8:27	8:29	8:30	8:31	8:32	8:33	8:37
③左回り	広瀬	石野町	勘八町長根	力石峠	石野郵便局	石野交流館	下室町	芳友町公民館	芳友寺	小峯町上	小峯町三叉路	国附町上	国附町下	上切公会堂	東広瀬団地	広瀬
	9:10	9:13	9:14	9:15	9:16	9:17	9:19	9:21	9:23	9:26	9:27	9:28	9:29	9:31	9:33	9:37
④右回り	広瀬	東広瀬団地	上切公会堂	国附町下	国附町上	小峯町三叉路	小峯町上	芳友寺	芳友町公民館	下室町	石野交流館	石野郵便局	力石峠	勘八町長根	石野町	広瀬
	10:33	10:36	10:37	10:40	10:41	10:42	10:43	10:46	10:48	10:50	10:52	10:53	10:54	10:55	10:56	11:00
⑤右回り	広瀬	東広瀬団地	上切公会堂	国附町下	国附町上	小峯町三叉路	小峯町上	芳友寺	芳友町公民館	下室町	石野交流館	石野郵便局	力石峠	勘八町長根	石野町	広瀬
	12:05	12:08	12:09	12:12	12:13	12:14	12:15	12:18	12:20	12:22	12:24	12:25	12:26	12:27	12:28	12:32
⑥左回り	広瀬	石野町	勘八町長根	力石峠	石野郵便局	石野交流館	下室町	芳友町公民館	芳友寺	小峯町上	小峯町三叉路	国附町上	国附町下	上切公会堂	東広瀬団地	広瀬
	13:28	13:31	13:32	13:33	13:34	13:35	13:37	13:39	13:41	13:44	13:45	13:46	13:47	13:49	13:51	13:55
⑦右回り	広瀬	東広瀬団地	上切公会堂	国附町下	国附町上	小峯町三叉路	小峯町上	芳友寺	芳友町公民館	下室町	石野交流館	石野郵便局	力石峠	勘八町長根	石野町	広瀬
	14:28	14:31	14:32	14:35	14:36	14:37	14:38	14:41	14:43	14:45	14:47	14:48	14:49	14:50	14:51	14:55
⑧左回り	広瀬	石野町	勘八町長根	力石峠	石野郵便局	石野交流館	下室町	芳友町公民館	芳友寺	小峯町上	小峯町三叉路	国附町上	国附町下	上切公会堂	東広瀬団地	広瀬
	15:05	15:08	15:09	15:10	15:11	15:12	15:14	15:16	15:18	15:21	15:22	15:23	15:24	15:26	15:28	15:32

変更後(平成28年10月～ 毎週月・金 運行) ※今後、地域との調整により変更あり

①左回り	広瀬	石野町	勘八町長根	力石峠	石野郵便局	石野交流館	下室町	芳友町公民館	芳友寺	小峯町上	小峯町公民館	東広瀬団地上(新設)	東広瀬団地	旧格納庫跡(新設)	石野の里(新設)	広瀬
	7:30	7:33	7:35	7:36	7:37	<b>通過</b>	7:38	7:40	7:42	7:46	7:48	<b>7:51</b>	7:52	<b>7:55</b>	<b>7:57</b>	7:59
②右回り	広瀬	石野の里(新設)	旧格納庫跡(新設)	東広瀬団地上(新設)	東広瀬団地	小峯町公民館	小峯町上	芳友寺	芳友町公民館	下室町	石野交流館	石野郵便局	力石峠	勘八町長根	石野町	広瀬
	8:02	<b>8:04</b>	<b>8:06</b>	<b>8:09</b>	8:10	8:13	8:15	8:19	8:21	8:23	8:25	8:27	8:28	8:29	8:31	8:34
③左回り	広瀬	石野町	勘八町長根	力石峠	石野郵便局	石野交流館	下室町	芳友町公民館	芳友寺	小峯町上	小峯町公民館	東広瀬団地上(新設)	東広瀬団地	旧格納庫跡(新設)	石野の里(新設)	広瀬
	9:27	9:30	9:32	9:33	9:34	9:35	9:38	9:40	9:42	9:46	9:48	<b>9:51</b>	9:52	<b>9:55</b>	<b>9:57</b>	9:59
④右回り	広瀬	石野の里(新設)	旧格納庫跡(新設)	東広瀬団地上(新設)	東広瀬団地	小峯町公民館	小峯町上	芳友寺	芳友町公民館	下室町	石野交流館	石野郵便局	力石峠	勘八町長根	石野町	広瀬
	12:25	<b>12:27</b>	<b>12:29</b>	<b>12:32</b>	12:33	12:36	12:38	12:42	12:44	12:46	12:48	12:50	12:51	12:52	12:54	12:57
⑤左回り	広瀬	石野町	勘八町長根	力石峠	石野郵便局	石野交流館	下室町	芳友町公民館	芳友寺	小峯町上	小峯町公民館	東広瀬団地上(新設)	東広瀬団地	旧格納庫跡(新設)	石野の里(新設)	広瀬
	13:02	13:05	13:07	13:08	13:09	13:10	13:13	13:15	13:17	13:21	13:23	<b>13:26</b>	13:27	<b>13:30</b>	<b>13:32</b>	13:34
⑥左回り	広瀬	石野町	勘八町長根	力石峠	石野郵便局	石野交流館	下室町	芳友町公民館	芳友寺	小峯町上	小峯町公民館	東広瀬団地上(新設)	東広瀬団地	旧格納庫跡(新設)	石野の里(新設)	広瀬
	14:31	14:34	14:36	14:37	14:38	14:39	14:42	14:44	14:46	14:50	14:52	<b>14:55</b>	14:56	<b>14:59</b>	<b>15:01</b>	15:03
⑦右回り	広瀬	石野の里(新設)	旧格納庫跡(新設)	東広瀬団地上(新設)	東広瀬団地	小峯町公民館	小峯町上	芳友寺	芳友町公民館	下室町	石野交流館	石野郵便局	力石峠	勘八町長根	石野町	広瀬
	15:13	<b>15:15</b>	<b>15:17</b>	<b>15:20</b>	15:21	15:24	15:26	15:30	15:32	15:34	15:36	15:38	15:39	15:40	15:42	15:45
⑧右回り	広瀬	石野の里(新設)	旧格納庫跡(新設)	東広瀬団地上(新設)	東広瀬団地	小峯町公民館	小峯町上	芳友寺	芳友町公民館	下室町	石野交流館	石野郵便局	力石峠	勘八町長根	石野町	広瀬
	16:38	<b>16:40</b>	<b>16:42</b>	<b>16:45</b>	16:46	16:49	16:51	16:55	16:57	16:59	17:01	17:03	17:04	17:05	17:07	17:10



**変更前(～平成28年9月 毎週 水・金 運行)**

	広瀬	西広瀬町登り	犬伏川下	富田町	藤沢町	ささゆりの里	松嶺町公民館	押沢町	犬伏川下	西広瀬町登り	広瀬
①	8:37	8:38	8:40	8:41	8:44	8:47	8:49	8:53	8:55	8:57	9:00
②	9:37	9:38	9:40	9:41	9:44	9:47	9:49	9:53	9:55	9:57	10:00
③	10:10	10:11	10:13	10:14	10:17	10:20	10:22	10:26	10:28	10:30	10:33
④	12:32	12:33	12:35	12:36	12:39	12:42	12:44	12:48	12:50	12:52	12:55
⑤	13:05	13:06	13:08	13:09	13:12	13:15	13:17	13:21	13:23	13:25	13:28
⑥	14:05	14:06	14:08	14:09	14:12	14:15	14:17	14:21	14:23	14:25	14:28

**変更後(平成28年10月～ 毎週 月・金 運行) ※今後、地域との調整により変更あり。**

①右回り	広瀬	西広瀬町登り	犬伏川下	押沢町	ささゆりの里	<b>松嶺町(新設)</b>	藤沢町	富田町	国附町上	国附町下	上切区民会館(新設)	旧格納庫跡(新設)	石野の里(新設)	広瀬
	8:54	8:56	8:57	9:01	9:03	<b>9:06</b>	9:11	9:14	9:15	9:17	<b>9:18</b>	<b>9:20</b>	<b>9:22</b>	9:24
②右回り	広瀬	西広瀬町登り	犬伏川下	押沢町	ささゆりの里	<b>松嶺町(新設)</b>	藤沢町	富田町	国附町上	国附町下	上切区民会館(新設)	旧格納庫跡(新設)	石野の里(新設)	広瀬
	10:02	10:04	10:05	10:09	10:11	<b>10:14</b>	10:19	10:22	10:23	10:25	<b>10:26</b>	<b>10:28</b>	<b>10:30</b>	10:32
③左回り	広瀬	石野の里(新設)	旧格納庫跡(新設)	上切区民会館(新設)	国附町下	国附町上	富田町	藤沢町	ささゆりの里	<b>松嶺町(新設)</b>	押沢町	犬伏川下	西広瀬町登り	広瀬
	10:53	<b>10:55</b>	<b>10:57</b>	<b>10:59</b>	11:00	11:02	11:03	11:06	11:09	<b>11:12</b>	11:16	11:20	11:21	11:23
④右回り	広瀬	西広瀬町登り	犬伏川下	押沢町	ささゆりの里	<b>松嶺町(新設)</b>	藤沢町	富田町	国附町上	国附町下	上切区民会館(新設)	旧格納庫跡(新設)	石野の里(新設)	広瀬
	13:41	13:43	13:44	13:48	13:50	<b>13:53</b>	13:58	14:01	14:02	14:04	<b>14:05</b>	<b>14:07</b>	<b>14:09</b>	14:11
⑤右回り	広瀬	西広瀬町登り	犬伏川下	押沢町	ささゆりの里	<b>松嶺町(新設)</b>	藤沢町	富田町	国附町上	国附町下	上切区民会館(新設)	旧格納庫跡(新設)	石野の里(新設)	広瀬
	15:48	15:50	15:51	15:55	15:57	<b>16:00</b>	16:05	16:08	16:09	16:11	<b>16:12</b>	<b>16:14</b>	<b>16:16</b>	16:18
⑥左回り	広瀬	石野の里(新設)	旧格納庫跡(新設)	上切区民会館(新設)	国附町下	国附町上	富田町	藤沢町	ささゆりの里	<b>松嶺町(新設)</b>	押沢町	犬伏川下	西広瀬町登り	広瀬
	17:20	<b>17:22</b>	<b>17:24</b>	<b>17:26</b>	17:27	17:29	17:30	17:33	17:36	<b>17:39</b>	17:43	17:47	17:48	17:50