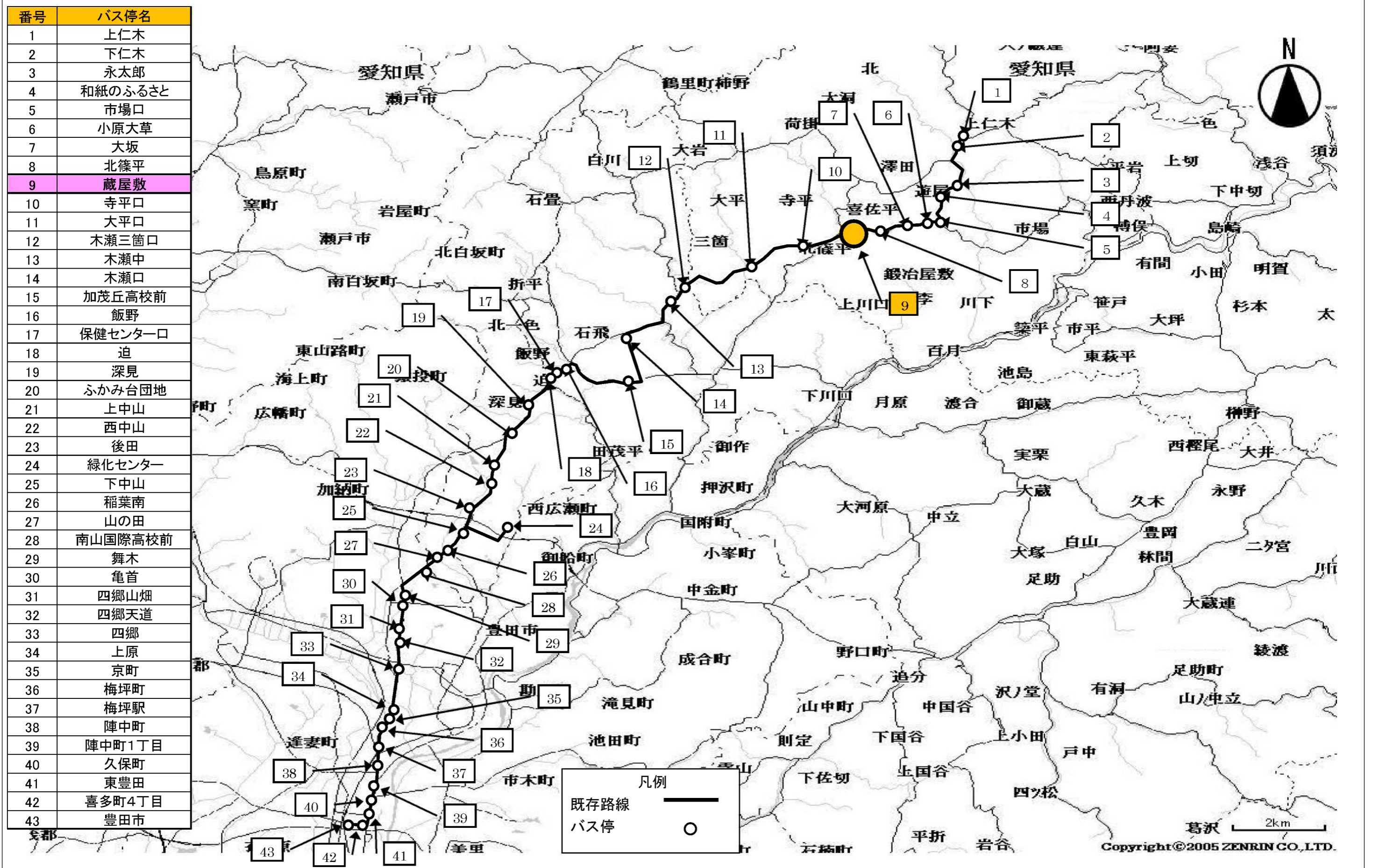


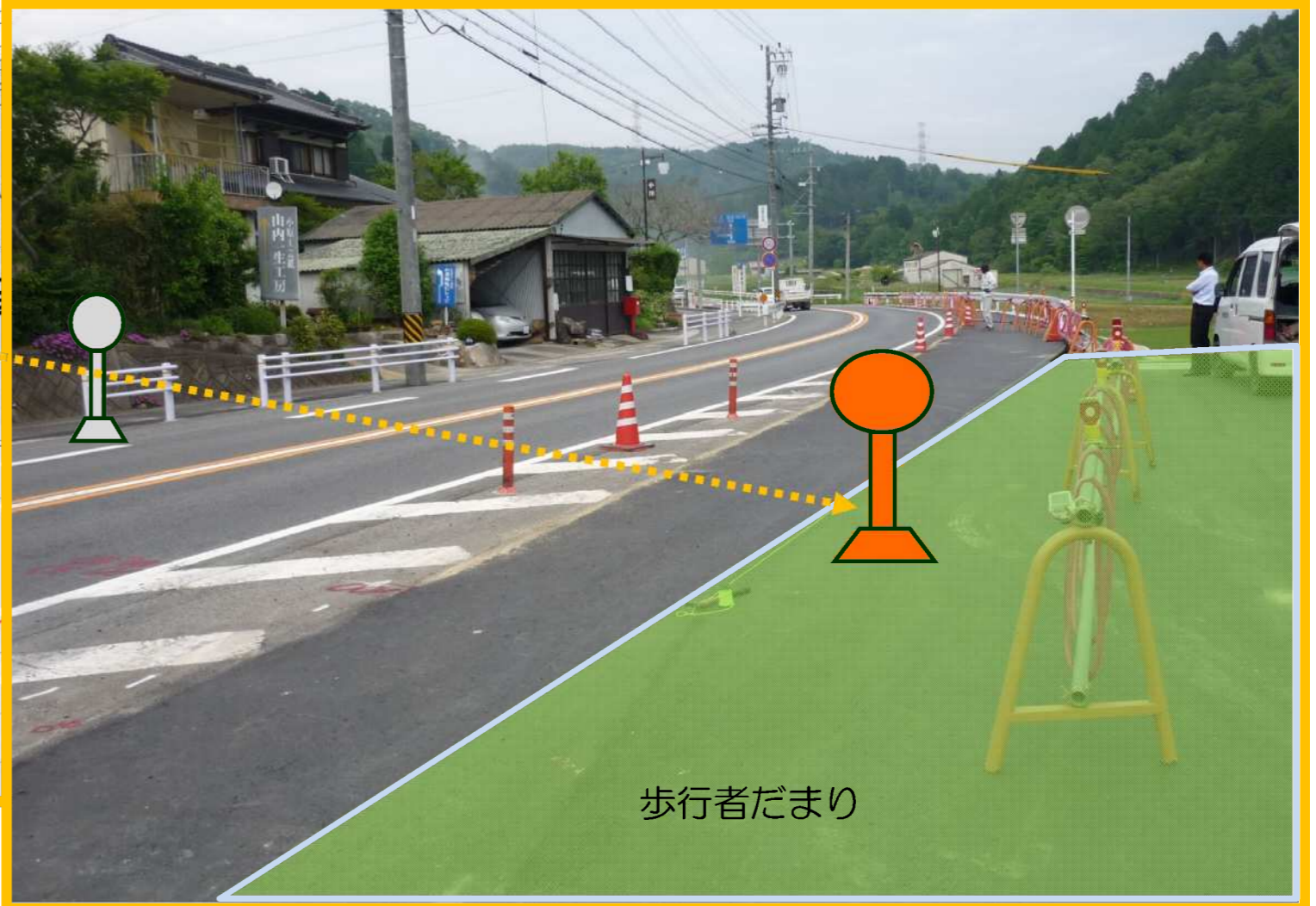
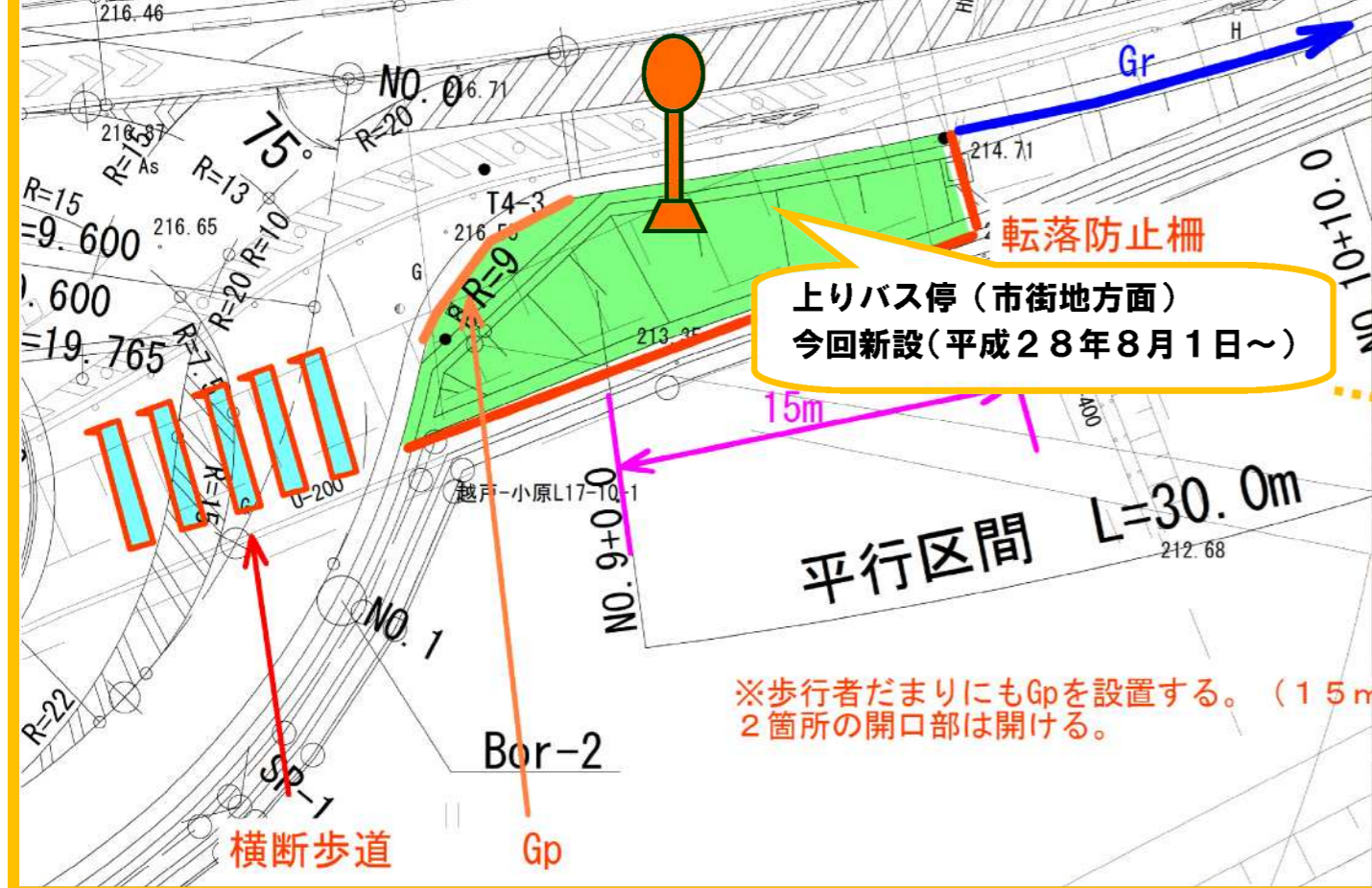
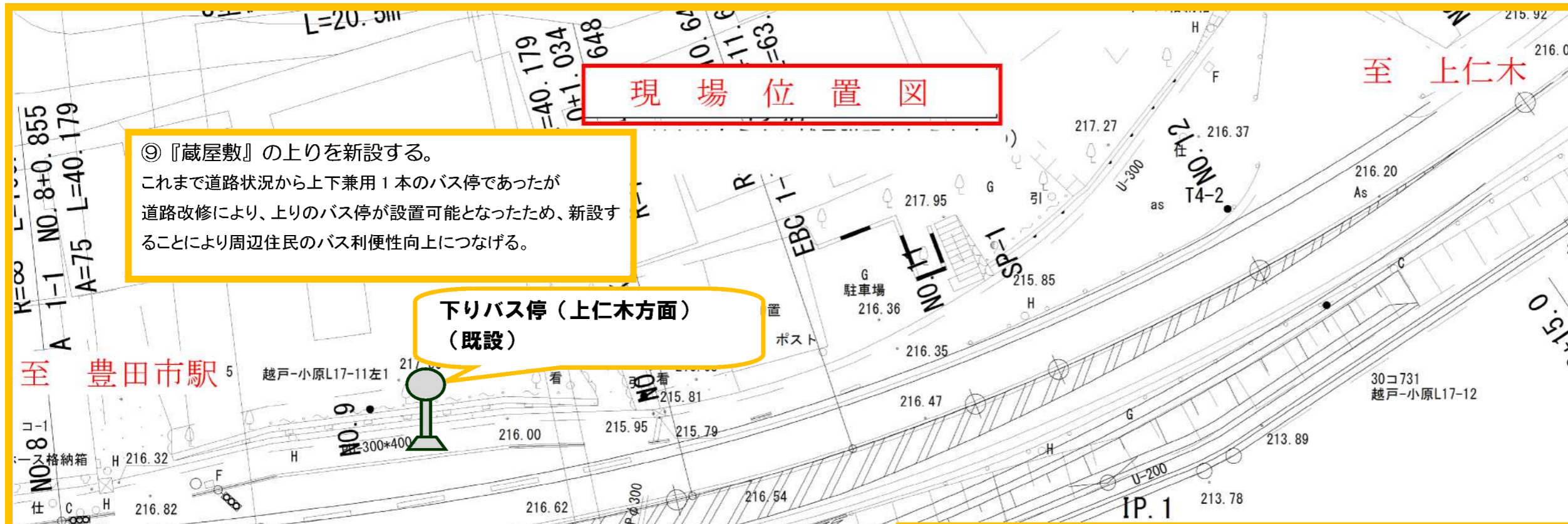
バス路線概要書

| | | | |
|-----------|---|------------------|----------------|
| 1 種 別 | 基幹バス | | |
| 2 路 線 名 | 小 原 ・ 豊 田 線 | | |
| 3 内 容 | ①バス停（上り）の新設「蔵屋敷」（市街地方面1基） ②期間限定ダイヤの設定（増便） | | |
| 4 変更理由 | ①交差点整備工事により、バス停が設置可能となるため、バス停を上り側にも設置することで沿線住民のバス利便性向上を図るため。 ②『小原四季桜まつり』期間中、主要地への輸送量を十分に確保することで観光対応と渋滞緩和および周辺住民の生活交通を確保するため。 | | |
| 5 変更予定日 | ①平成28年 8月1日（月） ②平成28年11月1日（火）（～30日（水）までの一カ月間） | | |
| 6 運行経路の概要 | 上仁木～小原大草～加茂丘高校前～飯野～深見～西中山～緑化センター（一部）～四郷～豊田市 | | |
| 7 運行距離 | 31.2km | | |
| 8 運行時間帯 | 午前5時台 ～ 午後10時台 | | |
| 9 運行日 | 毎 日 | | |
| 10 運行本数 | 平 日 | 通常時 | 25便 |
| | | イベント期間中 | 33便（延伸7便 増便1便） |
| | 土休日 | 通常時 | 20便 |
| | | イベント期間中 | 28便（延伸6便 増便2便） |
| 11 バス停数 | 43箇所 | | |
| 12 料金体系 | 基幹バス料金体系 料金（100円～600円） | | |
| 13 運行事業者 | 名鉄バス株式会社 豊田営業所 | | |
| | 住 所：豊田市神田町2-10 | 電 話：0565-32-1371 | |

| | | |
|--------------|---|---|
| 14 市の関与 | 運行負担金 | |
| 15 運行車両 | <u>≪藤岡・豊田線（西中山経由）共用≫</u> 路線バス仕様大型バス 5両 路線バス仕様中型バス 2両 | |
| 16 接続する公共交通等 | 鉄 道 | <ul style="list-style-type: none"> ・名鉄三河線、豊田線（豊田市駅、梅坪駅） ・愛知環状鉄道線（新豊田駅） |
| | 基幹バス | <ul style="list-style-type: none"> ・とよたおいでんバス（豊田市ほか） 中心市街地玄関口バス 藤岡・豊田線（西中山経由） 藤岡・豊田線（加納経由） さなげ・足助線 保見・豊田線 旭・豊田線 豊田・渋谷線 下山・豊田線 土橋・豊田東環状線 稲武・足助線（快速いなぶ） ・名鉄バス（豊田市ほか） 矢並線 東山住宅線 豊田東市内線（古瀬間経由） 豊田市内線 豊田西市内線 星ヶ丘・豊田線 九久平線 |
| | 地域バス等 | <ul style="list-style-type: none"> ・藤岡地域バス（ふじバス）（加茂丘高校前） ・おぼら桜バス（小原大草ほか） |
| | パークアンドライド駐車場 | <ul style="list-style-type: none"> ・豊田市役所小原支所（小原大草） ・豊田市役所藤岡支所（飯野） |
| 17 他路線との競合区間 | 【とよたおいでんバス】 <ul style="list-style-type: none"> ・木瀬口～豊田市（藤岡・豊田線（西中山経由）） ・飯野～ふかみ台団地（藤岡・豊田（加納経由）） ・喜多町四丁目～豊田市（豊田・渋谷線、旭・豊田線、土橋・豊田東環状線、稲武・足助線（快速いなぶ）、下山・豊田線） 【名鉄バス】 <ul style="list-style-type: none"> ・喜多町四丁目～豊田市（豊田東市内線、九久平線） ・久保町～豊田市（矢並線、東山住宅線） | |
| 18 その他 | <ul style="list-style-type: none"> ・交通管理者等、関係機関とは調整済み。 | |

19 路線概要図





21 時刻表 (休日)

今後地域との調整で微調整あり

上り：上仁木→豊田市【土休日】

Table with 43 columns (バス停名称) and 10 rows (時刻). Columns include 1 上仁木, 2 下仁木, 3 永太郎, 4 和紙のふるさと, 5 市場口, 6 小原大草, 7 大坂, 8 北藤平, 9 蔵屋敷, 10 寺平口, 11 大平口, 12 木瀬三箇口, 13 木瀬中, 14 木瀬口, 15 加茂丘高校前, 16 飯野, 17 保健センター口, 18 迫, 19 深見, 20 ふかみ台団地, 21 上中山, 22 西中山, 23 後田, 24 緑化センター, 25 下中山, 26 稲場南, 27 山の田, 28 南山国際高校前, 29 舞木, 30 亀首, 31 四郷山畑, 32 四郷天道, 33 四郷, 34 上原, 35 京町, 36 梅坪町, 37 梅坪駅, 38 陣中町, 39 陣中町1丁目, 40 久保町, 41 東豊田, 42 喜多町4丁目, 43 豊田市.

Table with 43 columns (バス停名称) and 14 rows (時刻). Columns include 1 上仁木, 2 下仁木, 3 永太郎, 4 和紙のふるさと, 5 市場口, 6 小原大草, 7 大坂, 8 北藤平, 9 蔵屋敷, 10 寺平口, 11 大平口, 12 木瀬三箇口, 13 木瀬中, 14 木瀬口, 15 加茂丘高校前, 16 飯野, 17 保健センター口, 18 迫, 19 深見, 20 ふかみ台団地, 21 上中山, 22 西中山, 23 後田, 24 緑化センター, 25 下中山, 26 稲場南, 27 山の田, 28 南山国際高校前, 29 舞木, 30 亀首, 31 四郷山畑, 32 四郷天道, 33 四郷, 34 上原, 35 京町, 36 梅坪町, 37 梅坪駅, 38 陣中町, 39 陣中町1丁目, 40 久保町, 41 東豊田, 42 喜多町4丁目, 43 豊田市.

下り：豊田市→上仁木【土休日】

Table with 43 columns (バス停名称) and 10 rows (時刻). Columns include 43 豊田市, 42 喜多町4丁目, 41 東豊田, 40 久保町, 39 陣中町1丁目, 38 陣中町, 37 梅坪駅, 36 梅坪町, 35 京町, 34 上原, 33 四郷, 32 四郷天道, 31 四郷山畑, 30 亀首, 29 舞木, 28 南山国際高校前, 27 山の田, 26 稲場南, 25 下中山, 24 緑化センター, 23 後田, 22 西中山, 21 上中山, 20 ふかみ台団地, 19 深見, 18 迫, 17 保健センター口, 16 飯野, 15 加茂丘高校前, 14 木瀬口, 13 木瀬中, 12 木瀬三箇口, 11 大平口, 10 寺平口, 9 蔵屋敷, 8 北藤平, 7 大坂, 6 小原大草, 5 市場口, 4 和紙のふるさと, 3 永太郎, 2 下仁木, 1 上仁木.

Table with 43 columns (バス停名称) and 14 rows (時刻). Columns include 43 豊田市, 42 喜多町4丁目, 41 東豊田, 40 久保町, 39 陣中町1丁目, 38 陣中町, 37 梅坪駅, 36 梅坪町, 35 京町, 34 上原, 33 四郷, 32 四郷天道, 31 四郷山畑, 30 亀首, 29 舞木, 28 南山国際高校前, 27 山の田, 26 稲場南, 25 下中山, 24 緑化センター, 23 後田, 22 西中山, 21 上中山, 20 ふかみ台団地, 19 深見, 18 迫, 17 保健センター口, 16 飯野, 15 加茂丘高校前, 14 木瀬口, 13 木瀬中, 12 木瀬三箇口, 11 大平口, 10 寺平口, 9 蔵屋敷, 8 北藤平, 7 大坂, 6 小原大草, 5 市場口, 4 和紙のふるさと, 3 永太郎, 2 下仁木, 1 上仁木.