




豊田都市計画 東保見根川地区計画

計画図 1/1,000

ア～イ点間は、道路端
イ～ウ点間は、筆界
ウ～エ点間は、(都)名古屋豊田線南端
エ～オ点間は、水路端
オ～カ点間は、筆界
カ～キ点間は、道路端
キ～ア点間は、字界

凡 例	
	地区計画区域及び地区整備計画区域
	地区施設(道路)
	地区施設(公園・緑地)
	地区施設(公共空地)

凡 例	
	字界、町界等の行政界を境界とする場合
	その他の場合

