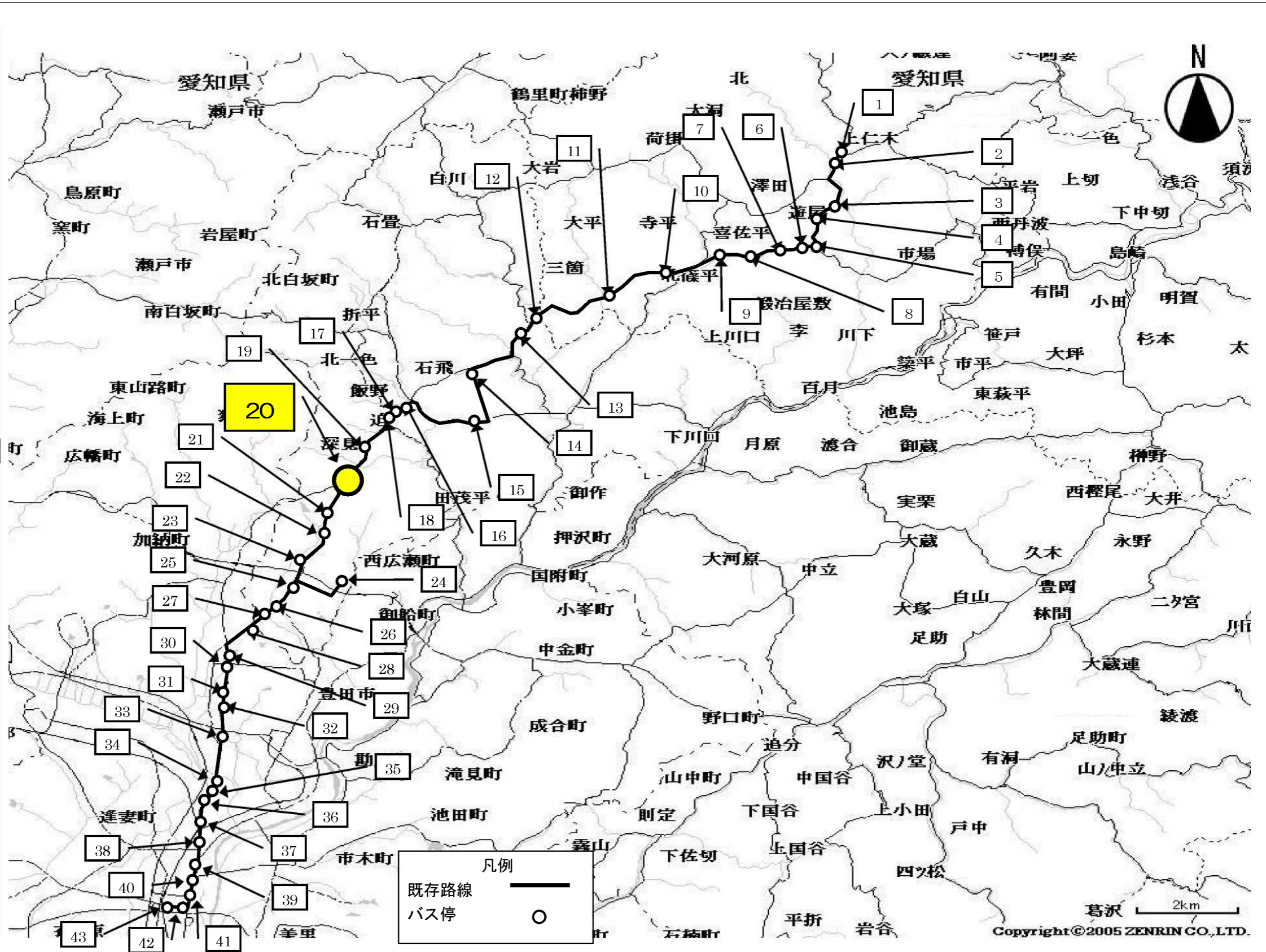


## バス路線概要書

1 種 別	基幹バス	
2 路 線 名	小 原 ・ 豊 田 線	
3 内 容	バス停の移設「ふかみ台団地」（豊田市方面1か所）	
4 変更理由	沿線地域住民によるバス利用の利便性の向上を図るため。	
5 変更予定日	平成28年3月1日（火）	
6 運行経路の概要	上仁木～小原大草～加茂丘高校前～飯野～深見～西中山～緑化センター（一部）～四郷～豊田市	
7 運行距離	31.2km	
8 運行時間帯	午前5時台 ～ 午後10時台	
9 運 行 日	毎 日	
10 運行本数	平 日	25便
	土休日	20便
11 バス停数	43箇所	
12 料金体系	基幹バス料金体系 料金（100円～600円）	
13 運行事業者	名鉄バス株式会社 豊田営業所	
	住 所：豊田市神田町2-10	電 話：0565-32-1371
14 市の関与	運行負担金	

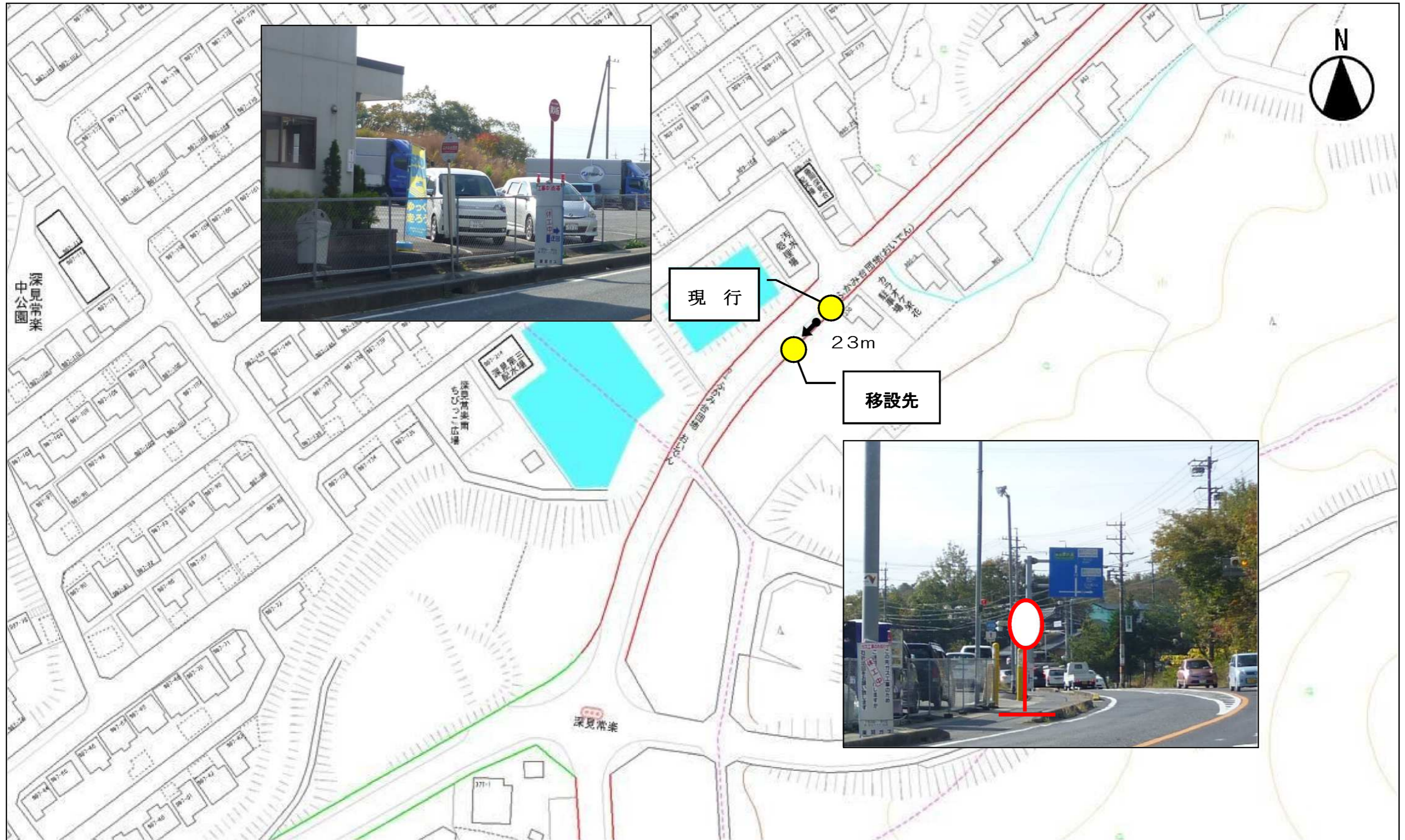
15 運行車両	<u>＜藤岡・豊田線（西中山経由）共用＞</u> 路線バス仕様大型バス 5両 路線バス仕様中型バス 2両	
16 接続する公共交通等	鉄 道	<ul style="list-style-type: none"> <li>・名鉄三河線、豊田線（豊田市駅、梅坪駅）</li> <li>・愛知環状鉄道線（新豊田駅）</li> </ul>
	基幹バス	<ul style="list-style-type: none"> <li>・とよたおいでんバス（豊田市ほか）</li> <li>中心市街地玄関口バス 藤岡・豊田線（西中山経由）</li> <li>藤岡・豊田線（加納経由） さなげ・足助線</li> <li>保見・豊田線 旭・豊田線 豊田・渋谷線</li> <li>下山・豊田線 豊田東環状線</li> <li>・名鉄バス（豊田市ほか）</li> <li>矢並線 東山住宅線 豊田東市内線（古瀬間経由）</li> <li>豊田市内線 豊田西市内線 星ヶ丘・豊田線</li> <li>九久平線</li> </ul>
	地域バス等	<ul style="list-style-type: none"> <li>・藤岡地域バス（ふじバス）（加茂丘高校前）</li> <li>・おばら桜バス（小原大草ほか）</li> </ul>
	パークアンドライド駐車場	<ul style="list-style-type: none"> <li>・豊田市役所小原支所（小原大草）</li> <li>・豊田市役所藤岡支所（飯野）</li> </ul>
17 他路線との競合区間	<b>【とよたおいでんバス】</b> <ul style="list-style-type: none"> <li>・木瀬口～豊田市（藤岡・豊田線（西中山経由））</li> <li>・飯野～ふかみ台団地（藤岡・豊田（加納経由））</li> <li>・喜多町四丁目～豊田市（豊田・渋谷線、旭・豊田線、豊田東環状線、下山・豊田線、）</li> </ul> <b>【名鉄バス】</b> <ul style="list-style-type: none"> <li>・喜多町四丁目～豊田市（豊田東市内線、九久平線）</li> <li>・久保町～豊田市（矢並線、東山住宅線）</li> </ul>	
18 その他	<ul style="list-style-type: none"> <li>・バス利用者の要望により改善を検討。</li> <li>・交通管理者等、関係機関とは調整済み。</li> </ul>	

番号	バス停
1	上仁木
2	下仁木
3	永太郎
4	和紙のふるさと
5	市場口
6	小原大草
7	大坂
8	北篠平
9	蔵屋敷
10	寺平口
11	大平口
12	木瀬三箇口
13	木瀬中
14	木瀬口
15	加茂丘高校前
16	飯野
17	保健センター口
18	迫
19	深見
20	ふかみ台団地
21	上中山
22	西中山
23	後田
24	緑化センター
25	下中山
26	稲場南
27	山の田
28	南山国際高校前
29	舞木
30	亀首
31	四郷山畑
32	四郷天道
33	四郷
34	上原
35	京町
36	梅坪町
37	梅坪駅
38	陣中町
39	陣中町1丁目
40	久保町
41	東豊田
42	喜多町4丁目
43	豊田市





20 バス停移設詳細図



## バス路線概要書

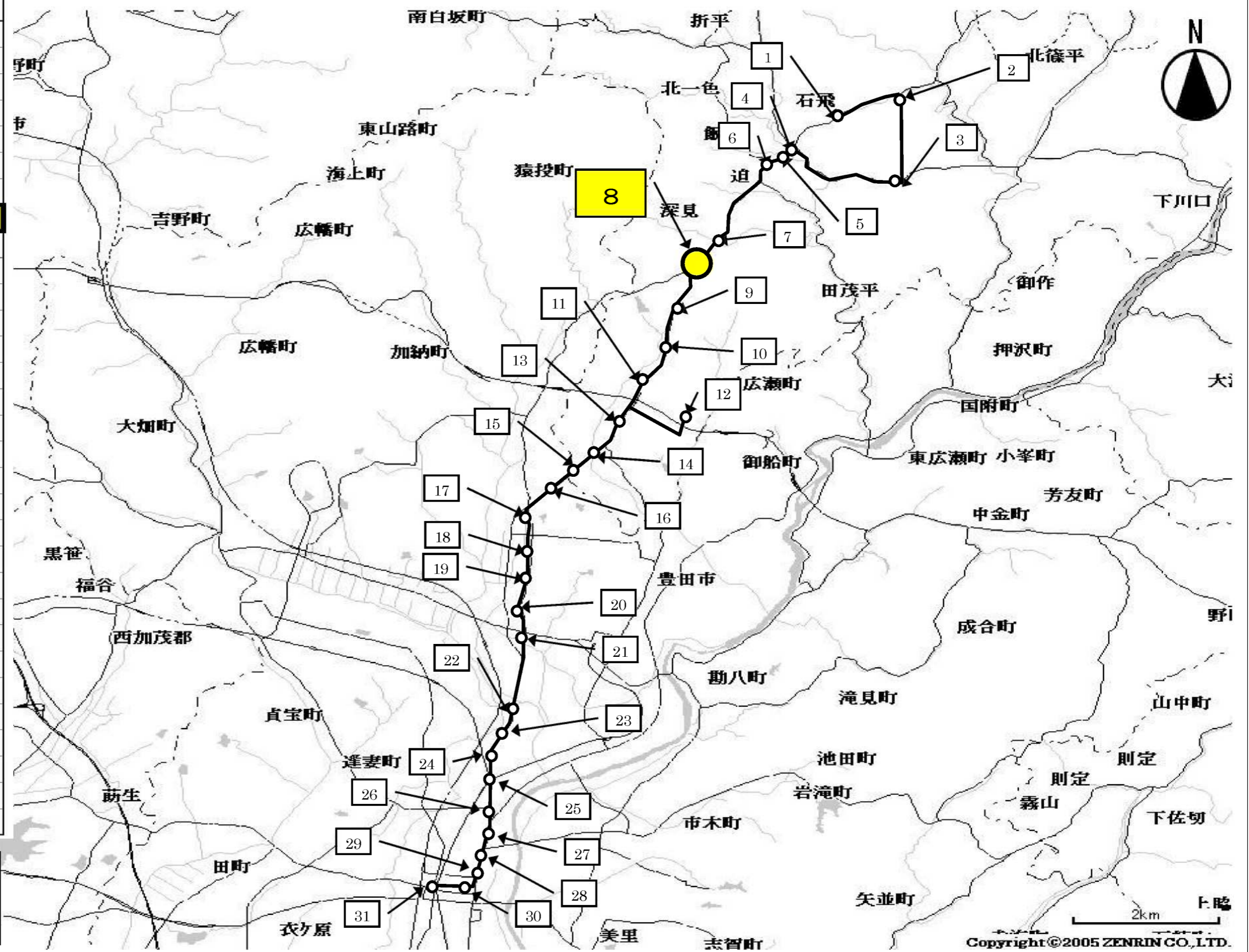
1 種 別	基幹バス	
2 路 線 名	藤 岡 ・ 豊 田 線（西中山経由）	
3 内 容	バス停の移設「ふかみ台団地」（豊田市方面1か所）	
4 変更理由	沿線地域住民によるバス利用の利便性の向上を図るため。	
5 変更予定日	平成28年3月1日（火）	
6 運行経路の概要	藤岡中学校前～加茂丘高校前～飯野～深見～西中山～緑化センター（一部）～四郷～豊田市	
7 運行距離	21.0km	
8 運行時間帯	午前5時台 ～ 午後9時	
9 運 行 日	毎 日	
10 運行本数	平 日	17便
	土休日	12便
11 バス停数	31箇所	
12 料金体系	基幹バス料金体系 料金（100円～500円）	
13 運行事業者	名鉄バス株式会社 豊田営業所	
	住 所：豊田市神田町2-10	電 話：0565-32-1371
14 市の関与	運行負担金	
15 運行車両	<u>≪小原・豊田線 共用≫</u> 路線バス仕様大型バス 5両 路線バス仕様中型バス 2両	

16 接続する公共交通等	鉄 道	<ul style="list-style-type: none"> <li>・名鉄三河線、豊田線（豊田市駅、梅坪駅）</li> <li>・愛知環状鉄道線（新豊田駅）</li> </ul>
	基幹バス	<ul style="list-style-type: none"> <li>・とよたおいでんバス（豊田市ほか）                              中心市街地玄関口バス 小原・豊田線                              藤岡・豊田線（加納経由） さなげ・足助線                              保見・豊田線 旭・豊田線 豊田・渋谷線                              下山・豊田線 豊田東環状線</li> <li>・名鉄バス（豊田市ほか）                              矢並線 東山住宅線 豊田東市内線（古瀬間経由）                              豊田西市内線 豊田市内線 星ヶ丘・豊田線                              九久平線</li> </ul>
	地域バス等	<ul style="list-style-type: none"> <li>・藤岡地域バス（加茂丘高校前ほか）</li> </ul>
	パークアンドライド駐車場	<ul style="list-style-type: none"> <li>・豊田市役所藤岡支所（飯野）</li> </ul>
17 他路線との競合区間	<p>【とよたおいでんバス】</p> <ul style="list-style-type: none"> <li>・木瀬口～豊田市（小原・豊田線）</li> <li>・飯野～ふかみ台団地（藤岡・豊田（加納経由））</li> <li>・喜多町四丁目～豊田市（豊田・渋谷線、旭・豊田線、豊田東環状線、下山・豊田線）</li> </ul> <p>【名鉄バス】</p> <ul style="list-style-type: none"> <li>・喜多町四丁目～豊田市（豊田東市内線、九久平線、矢並線、東山住宅線）</li> </ul>	
18 その他	<ul style="list-style-type: none"> <li>・バス利用者の要望により改善を検討。</li> <li>・交通管理者等、関係機関とは調整済み。</li> </ul>	



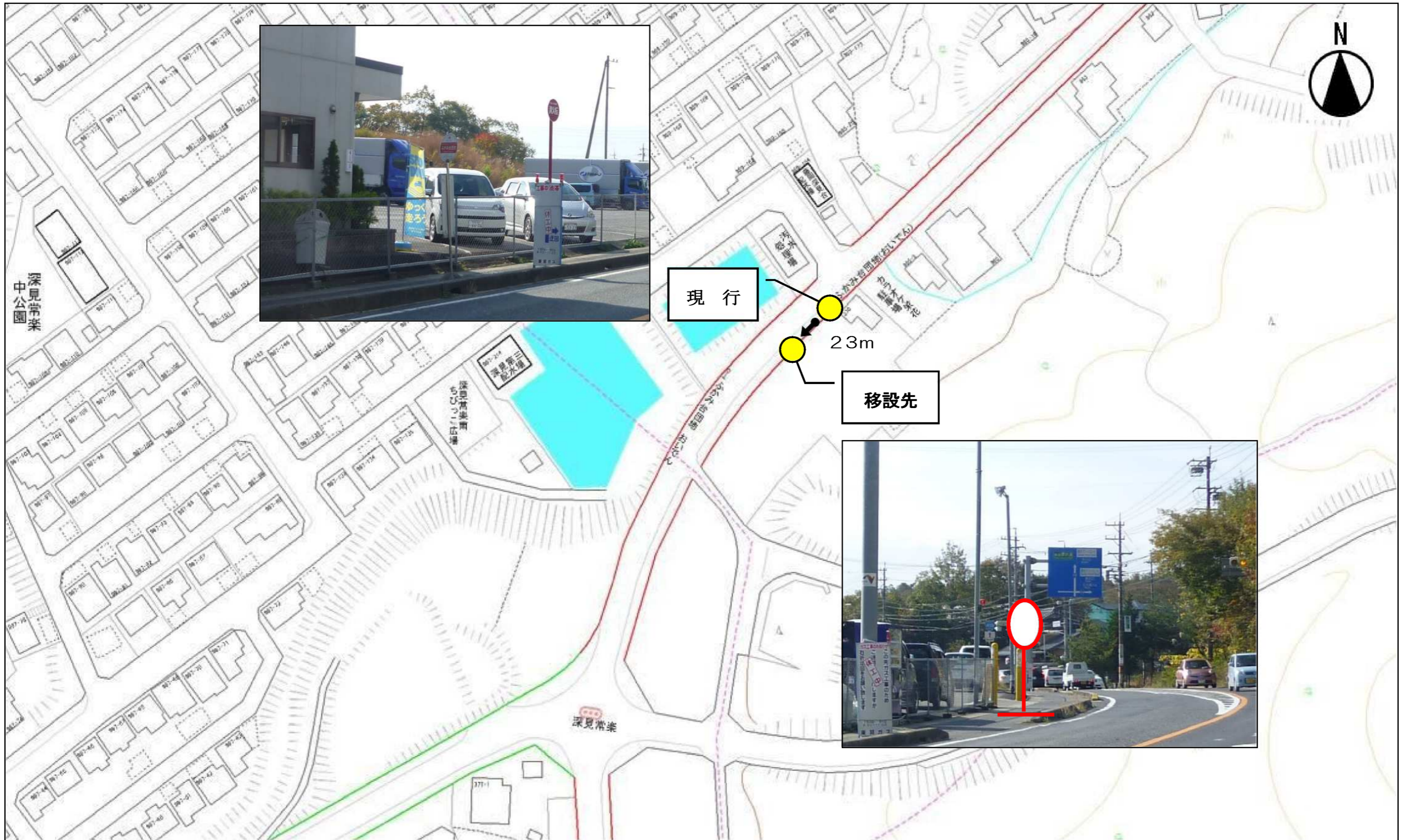
番号	バス停
1	藤岡中学校前
2	木瀬口
3	加茂丘高校前
4	飯野
5	保健センター口
6	迫
7	深見
8	ふかみ台団地
9	上中山
10	西中山
11	後田
12	緑化センター
13	下中山
14	稲場南
15	山の田
16	南山国際高校前
17	舞木
18	亀首
19	四郷山畑
20	四郷天道
21	四郷
22	上原
23	京町
24	梅坪町
25	梅坪駅
26	陣中町
27	陣中町1丁目
28	久保町
29	東豊田
30	喜多町4丁目
31	豊田市

凡例	
既存路線	—
バス停	○





20 バス停移設詳細図



## バス路線概要書

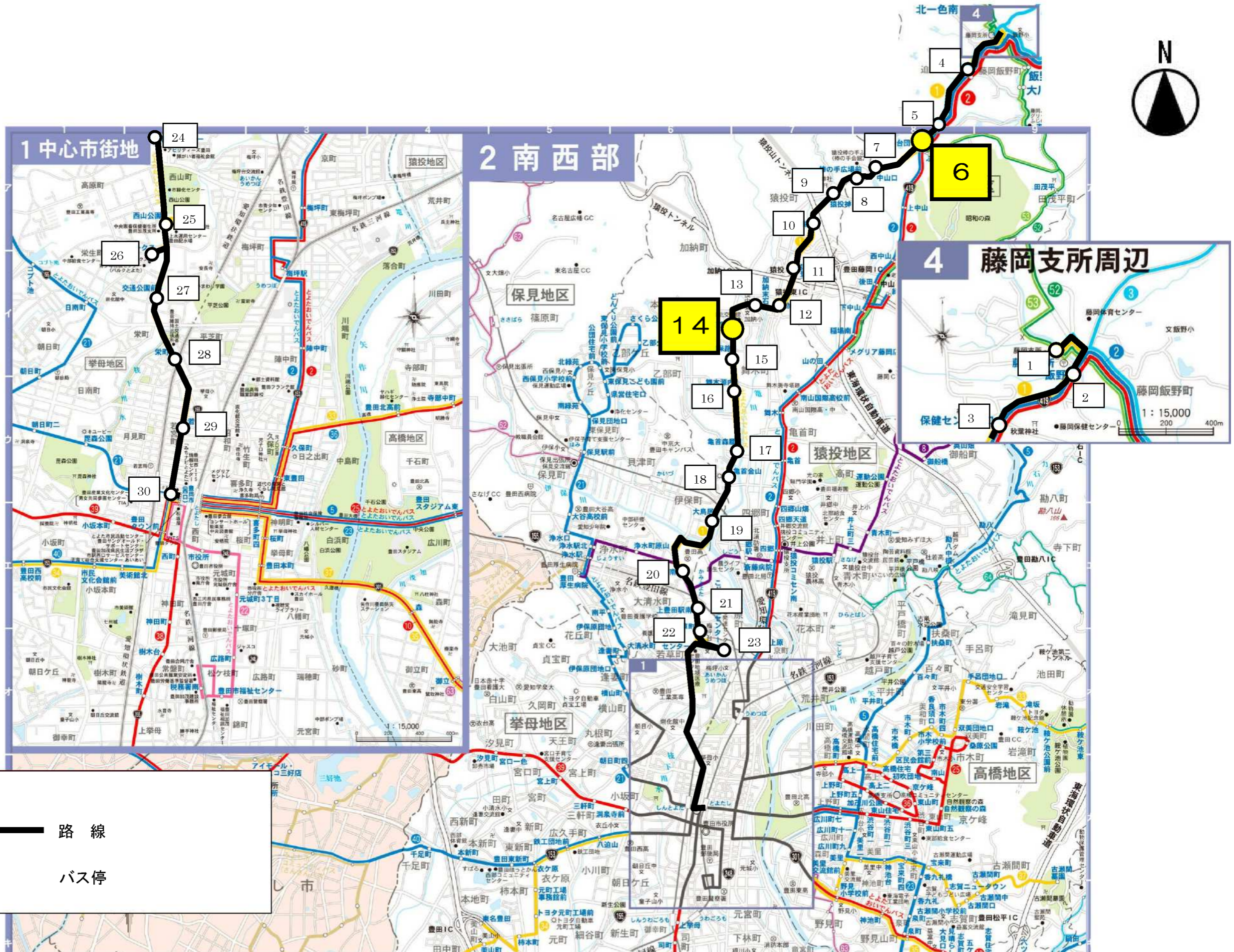
1 種 別	基幹バス	
2 路 線 名	藤 岡 ・ 豊 田 線 （ 加 納 経 由 ）	
3 内 容	バス停の移設「ふかみ台団地」「猿投北交流館西」（豊田市方面2か所）	
4 変更理由	沿線地域住民によるバス利用の利便性の向上を図るため。	
5 変更予定日	平成28年3月1日（火）	
6 運行経路の概要	藤岡支所～深見～猿投神社前～加納～亀首金山～豊田高校南～上豊田駅南～こども発達センター（一部）～医療センター～けやきワークス（一部）～豊田市	
7 運行距離	17.7km	
8 運行時間帯	午前6時台 ～ 午後10時台	
9 運 行 日	毎 日	
10 運行本数	平 日	24便
	土休日	20便
11 バス停数	30箇所	
12 料金体系	基幹バス料金体系 料金（100円～400円）	
13 運行事業者	事業者名：豊栄交通株式会社 豊田北営業所	
	住 所：豊田市亀首町町屋洞190-15	電 話：0565-43-0158

14 市の関与	運行負担金	
15 運行車両	路線バス仕様中型バス： 3両	
16 接続する公共交通等	鉄 道	<ul style="list-style-type: none"> <li>・名鉄三河線、豊田線（豊田市駅、上豊田駅）</li> <li>・愛知環状鉄道（新豊田駅）</li> </ul>
	基幹バス	<ul style="list-style-type: none"> <li>・とよたおいでんバス（豊田市ほか） 小原・豊田線</li> <li>藤岡・豊田線（西中山経由） さなげ・足助線</li> <li>保見・豊田線 旭・豊田線 豊田・渋谷線</li> <li>下山・豊田線 中心市街地玄関口バス 豊田東環状線</li> <li>・名鉄バス（豊田市） 矢並線 東山住宅線 豊田東市内線（古瀬間経由） 豊田市内線 豊田西市内線 星ヶ丘・豊田線 九久平線</li> </ul>
	地域バス等	<ul style="list-style-type: none"> <li>・藤岡地域バス（藤岡支所）</li> </ul>
	パークアンドライド駐車場	<ul style="list-style-type: none"> <li>・豊田市役所藤岡支所（飯野）</li> </ul>
17 他路線との競合区間	<ul style="list-style-type: none"> <li>・ふかみ台団地～飯野（小原・豊田線）</li> <li>・ふかみ台団地～飯野（藤岡・豊田線（西中山経由））</li> </ul>	
18 その他	<ul style="list-style-type: none"> <li>・沿線地域住民（バス利用者）の要望により改善を検討。</li> <li>・交通管理者等、関係機関とは調整済み。</li> </ul>	



19 路線概要図

No.	バス停名
1	藤岡支所
2	飯野
3	保健センター口
4	迫
5	深見
6	ふかみ台団地
7	中山口
8	棒の手広場前
9	猿投神社前
10	猿投神郷
11	猿投登山口
12	加納
13	加納末石
14	猿投北交流館西
15	舞木伊保路
16	舞木源内
17	亀首森腰
18	亀首金山
19	大鳥居
20	豊田高校南
21	上豊田駅南
22	若草町
23	こども発達センター
24	医療センター
25	西山公園
26	けやきワークス
27	平芝坂の上公園前
28	栄町
29	若宮町5丁目
30	豊田市

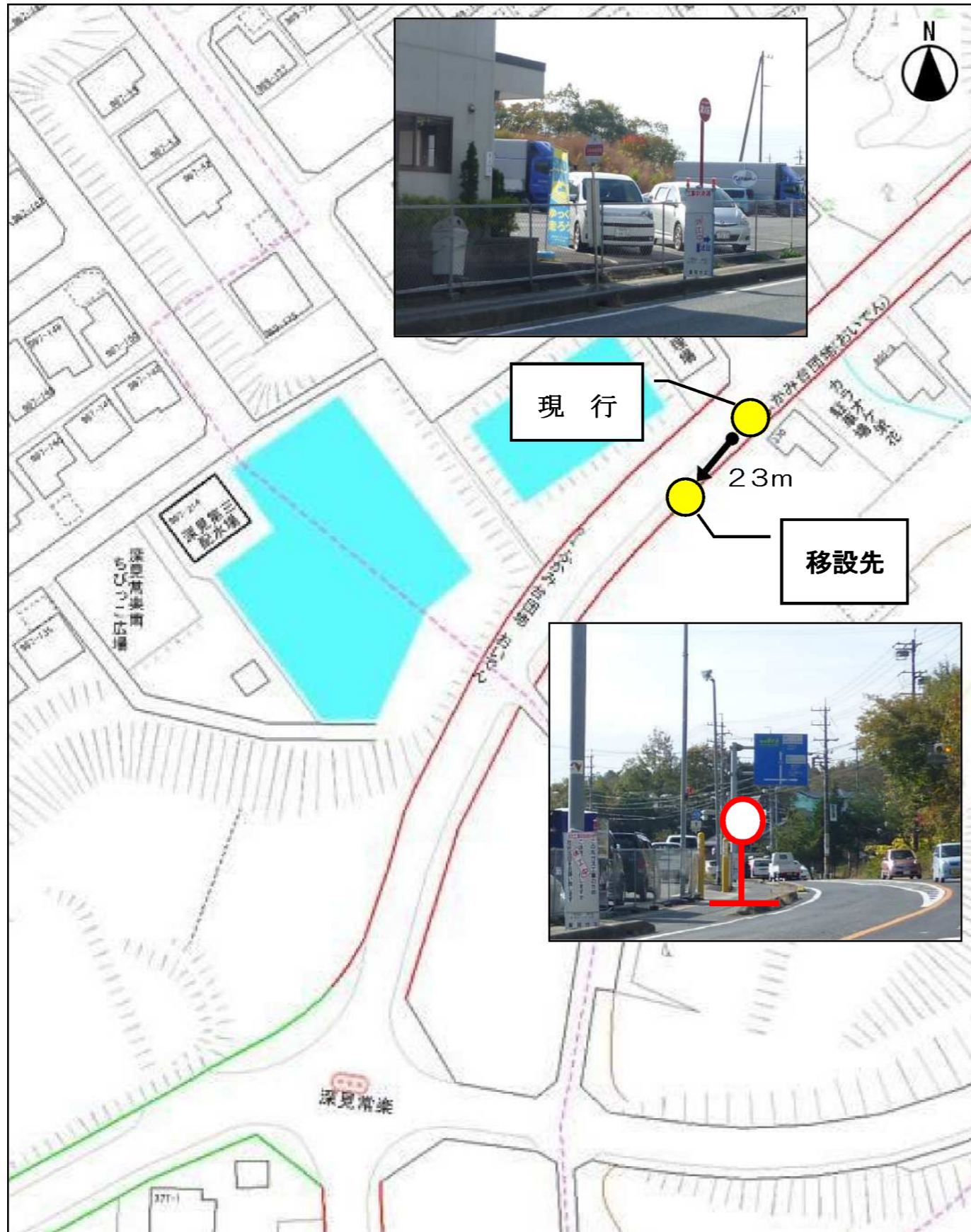


凡例





⑥「ふかみ台団地」バス停（上り）



⑭「猿投北交流館西」バス停（上り）





## バス路線概要書

1 種 別	基幹バス		
2 路 線 名	保見・豊田線		
3 内 容	バス停の移設「浄水口」（保見団地方面 1 か所）		
4 変更理由	当該バス停通過後における円滑な交差点右折の確保により、安全安心なバス運行に資するため。		
5 変更予定日	平成 2 8 年 3 月 1 日（火）		
6 運行経路の概要	豊田市～朝日町～浄水駅～保見団地口～浄水駅～朝日町～豊田市		
7 運行距離	1 6 . 1 k m		
8 運行時間帯	午前 6 時台 ～ 午後 1 1 時台		
9 運 行 日	毎日		
1 0 運行本数	平日 ダイヤ	浄水駅～保見団地口～浄水駅 15便 浄水駅～豊田市 11便 豊田市～浄水駅 11便 豊田市～浄水駅～保見団地口 ～浄水駅～豊田市 2便	休日 ダイヤ
		浄水駅～保見団地口～浄水駅 18便 浄水駅～豊田市 5便 豊田市～浄水駅 5便 豊田市～浄水駅～保見団地口 ～浄水駅～豊田市 6便	
1 1 バス停数	3 5 箇所		
1 2 料金体系	基幹バス料金体系 料金（1 0 0 円～3 0 0 円）		

1 3 運行事業者	名鉄バス株式会社 豊田営業所	
	豊田市神田町 2 丁目 1 0 番地	0565-32-1371
1 4 市の関与	運行負担金	
1 5 運行車両	路線バス仕様中型バス：3 両	
1 6 接続する公共交通等	鉄 道	<ul style="list-style-type: none"> <li>・ 名鉄三河線（豊田市駅）、豊田線（豊田市駅、浄水駅）</li> <li>・ 愛知環状鉄道線（新豊田駅、保見駅）</li> </ul>
	基幹バス	【とよたおいでんバス】 さなげ・足助線（豊田厚生病院～浄水駅北） 藤岡・豊田線（加納経由）（豊田市） 藤岡・豊田線（西中山経由）（豊田市） 小原・豊田線（豊田市） 旭・豊田線（豊田市） 下山・豊田線（豊田市） 豊田東環状線（豊田市） 中心市街地玄関口バス（豊田市） 豊田・渋谷線（豊田市） 【名鉄バス】 矢並線、東山住宅線、豊田市内線、星ヶ丘・豊田線 九久平線、豊田西市内線、豊田東市内線（豊田市）
	地域バス等	保見地域バス（豊田厚生病院、浄水駅）
	パークアンドライド駐車場	愛知環状鉄道（保見駅）
1 7 他路線との重複区間	【とよたおいでんバス】 豊田厚生病院～浄水駅北（さなげ・足助線） 【地域バス】 豊田厚生病院～浄水駅（広幡・八草コース）（田糶・篠原コース）	
1 8 経緯	<ul style="list-style-type: none"> <li>・ バス利用者の要望により改善を検討。</li> <li>・ 交通管理者等、関係機関とは調整済み。</li> </ul>	



19 路線概要図

No.	バス停名
1	豊田市
2	新豊田駅西
3	毘森公園
4	朝日町2丁目
5	朝日町4丁目
6	朝日町
7	朝日町7丁目
8	コプト池
9	横山町
10	伊保原団地口
11	逢妻町
12	大清水町
13	伊保原団地
14	南平
15	浄水小学校西
16	厚生病院南
17	豊田厚生病院
18	浄水駅
19	浄水駅北
20	浄水口
21	大谷高校前
22	保見駅前
23	東保見町大門
24	保見団地口
25	県営住宅口
26	東保見こども園前
27	乙部口
28	乙部公園前
29	さくら公園前
30	どんぐり公園前
31	東保見小学校前
32	公団住宅前
33	北緑苑
34	西保見小学校前
35	南緑苑

