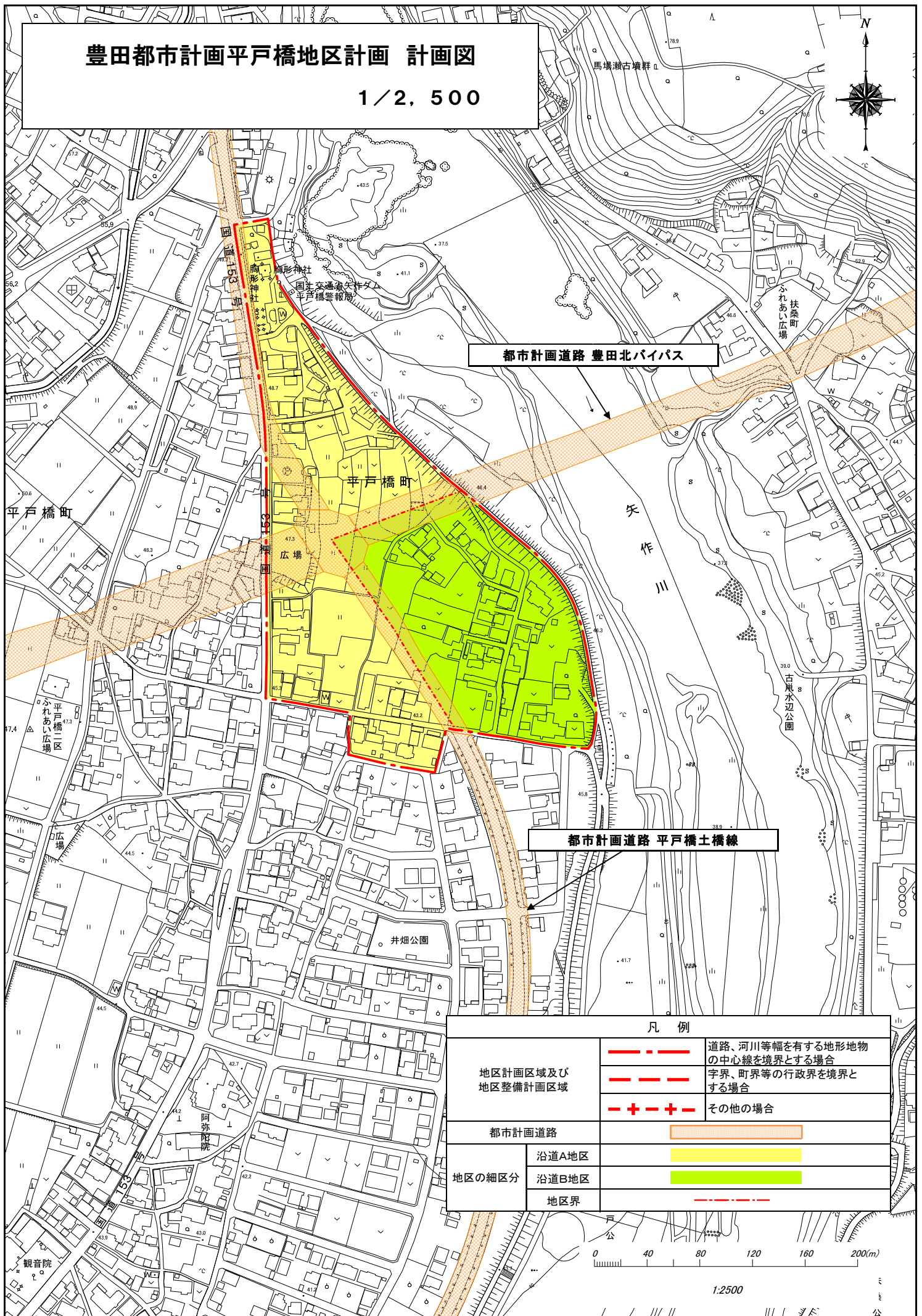
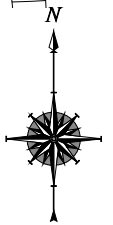


# 豊田都市計画平戸橋地区計画 計画図

1/2,500




都市計画道路 豊田北バイパス

都市計画道路 平戸橋土橋線

### 凡例

地区計画区域及び 地区整備計画区域		道路、河川等幅を有する地形地物の 中心線を境界とする場合
		字界、町界等の行政界を境界と する場合
		その他の場合
都市計画道路		
地区の細区分	沿道A地区	
	沿道B地区	
	地区界	



1:2500