

**( 3 ) さなげ足助バスの路線延長等について**

**( 4 ) ふれあいバス路線の一部変更について**

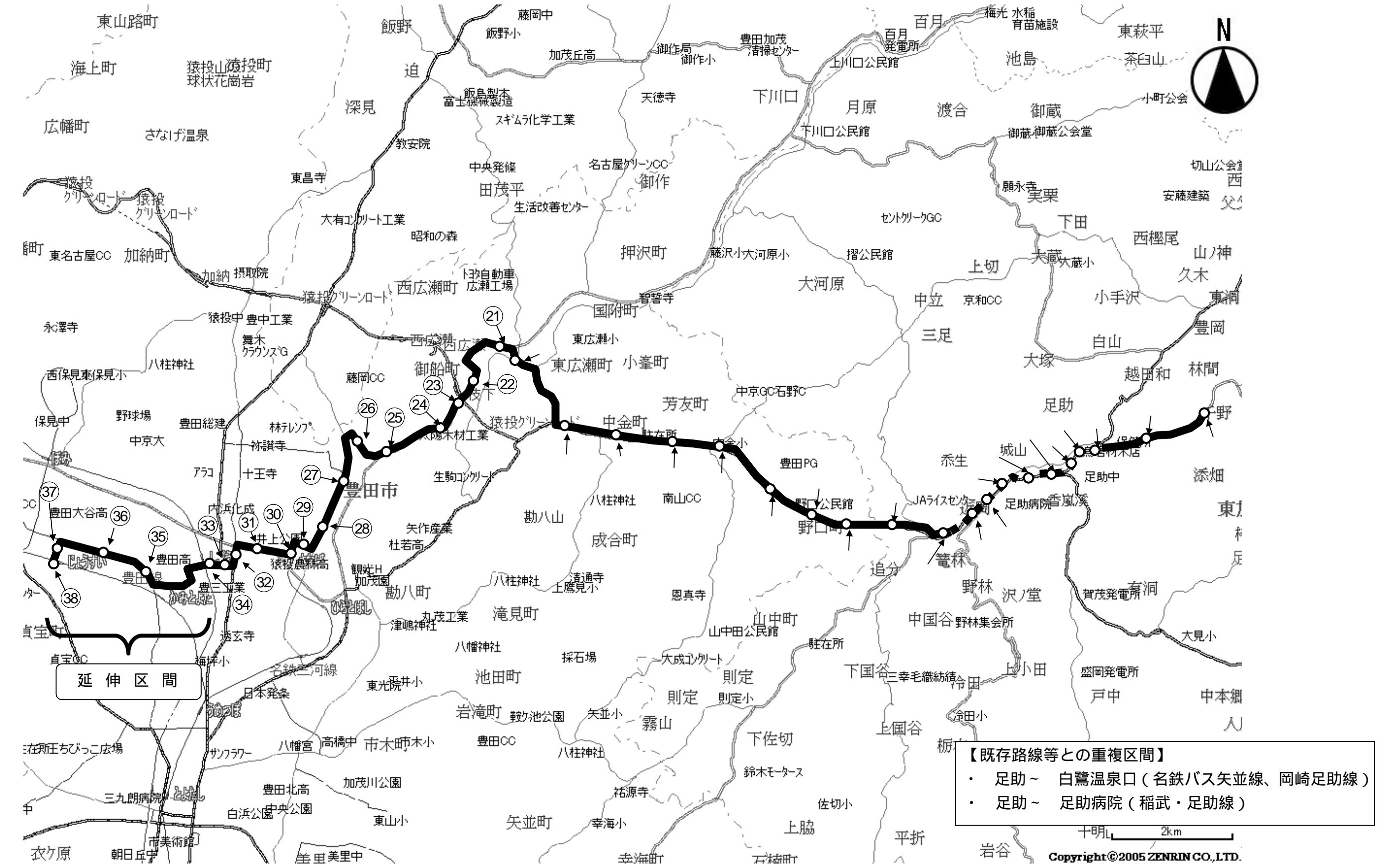
**( 5 ) 中心市街地玄関口バスのバス廃止について**

## バス路線 概要書

|                 |                                 |                     |  |
|-----------------|---------------------------------|---------------------|--|
| 1 種 別           | 基幹バス                            |                     |  |
| 2 路 線 名         | さ な げ ・ 足 助 線                   |                     |  |
| 3 内 容           | 延 伸                             |                     |  |
|                 | 足助地区の地域核と駅を連絡する基幹バスの延伸          |                     |  |
| 4 運行開始<br>予 定 日 | 平成 20 年 1 月 4 日 金曜日 予定          |                     |  |
| 5 運行経路<br>の 概 要 | 百年草～足助病院～西中金～広瀬～猿投駅～愛環四郷駅～浄水駅   |                     |  |
| 6 運行距離          | 2 1 . 5 k m                     | 2 4 . 8 k m         |  |
| 7 運行時間帯         | 午前 6 時 ～ 午後 1 0 時 頃             |                     |  |
| 8 運 行 日         | 毎 日                             |                     |  |
| 9 運行本数          | 平日：4 0 片                        | 土休日：3 0 片           |  |
|                 |                                 |                     |  |
| 10 バス停数         | 6 7 箇所（上下別）                     |                     |  |
| 11 料金体系         | 基幹バス料金体系<br>料金（1 0 0 円～5 0 0 円） |                     |  |
| 12 運行事業者        | 登録番号：                           | 事業者名：豊田市生活交通運行事業者協会 |  |
|                 | 住 所：豊田市広久手町 2 - 2 8 - 1         | 電 話：3 2 - 2 5 3 1   |  |
| 13 市の関与         | 運行負担金                           |                     |  |

|                    |  |  |  |
|--------------------|--|--|--|
| 14 運行車両<br>（席数は目安） | 路線バス仕様小型バス（ノンステップ）：1 台<br>路線バス仕様小型バス（ツーステップ）：3 台   |  |  |
| 15 接続する<br>公共交通等   | 鉄 道  | <ul style="list-style-type: none"> <li>・名鉄三河線（猿投駅）</li> <li>・名鉄豊田線（浄水駅）</li> <li>・愛知環状鉄道線（四郷駅）</li> </ul>  |  |
|                    | 基幹バス   | <ul style="list-style-type: none"> <li>・旭・豊田線（広瀬）</li> <li>・稲武・足助線（足助ほか）</li> <li>・深見・豊田線（豊田高校南）</li> <li>・名鉄バス岡崎足助線、矢並線（足助ほか）</li> <li>・名鉄バス保見団地線（浄水駅）</li> <li>・名鉄バス藤岡線（四郷）</li> </ul> |  |
|                    | 地域バス等  | <ul style="list-style-type: none"> <li>・福祉バスささゆりコース（広瀬）</li> <li>・福祉バス石野交流館コース（広瀬）</li> <li>・足助地域バス（あいま～る）（足助ほか）</li> </ul>  |  |
|                    | パークアンド<br>ライド駐車場   |  |  |
| 16 他路線との<br>競合区間   | <ul style="list-style-type: none"> <li>・足助～白鷺温泉口（名鉄バス矢並線、岡崎足助線）</li> <li>・足助～足助病院（稲武・足助線、旭・新盛線）</li> </ul> |  |  |

17 路線概要図



延伸区間

【既存路線等との重複区間】

- ・ 足助～白鷺温泉口（名鉄バス矢並線、岡崎足助線）
- ・ 足助～足助病院（稲武・足助線）

18 運行表

今後、地域等との調整による微修正あり。

さなげ・足助線(上):百年草 浄水駅 【平日】

Table with 38 columns (stations) and 20 rows (times). Columns include 百年草, 中之御所, 足助, 足助町, 足助学校下, 一の谷口, 香風溪, 足助大橋, 足助病院, 近岡, 白鷺温泉口, 井ノ口, 中切, 下野口, 野口, 東中金, 中金中, 西中金, 力石, 広瀬着, 広瀬発, 西広瀬, 枝下平岩, 枝下, 枝下坂上, 御船橋, 浄厳寺前, 運動公園, 西木町1丁目, 井上町3丁目, 猿投駅, 四郷, 香藤病院, 愛環四郷駅, 豊田高校南, 浄水町原山, 浄水駅北, 浄水駅.

さなげ・足助線(下):浄水駅 百年草 【平日】

Table with 38 columns (stations) and 20 rows (times). Columns include 浄水駅, 浄水駅北, 浄水町原山, 豊田高校南, 愛環四郷駅, 香藤病院, 四郷, 猿投駅, 井上町3丁目, 西木町1丁目, 運動公園, 浄厳寺前, 御船橋, 枝下坂上, 枝下, 枝下平岩, 西広瀬, 広瀬着, 広瀬発, 力石, 西中金, 中金中, 東中金, 野口, 下野口, 中切, 井ノ口, 白鷺温泉口, 近岡, 足助病院, 足助大橋, 香風溪, 一の谷口, 足助学校下, 足助町, 足助, 中之御所, 百年草.

さなげ・足助線(上):百年草 浄水駅 【土休日】

Table with 38 columns (stations) and 20 rows (times). Columns include 百年草, 中之御所, 足助, 足助町, 足助学校下, 一の谷口, 香風溪, 足助大橋, 足助病院, 近岡, 白鷺温泉口, 井ノ口, 中切, 下野口, 野口, 東中金, 中金中, 西中金, 力石, 広瀬着, 広瀬発, 西広瀬, 枝下平岩, 枝下, 枝下坂上, 御船橋, 浄厳寺前, 運動公園, 西木町1丁目, 井上町3丁目, 猿投駅, 四郷, 香藤病院, 愛環四郷駅, 豊田高校南, 浄水町原山, 浄水駅北, 浄水駅.

さなげ・足助線(下):浄水駅 百年草 【土休日】

Table with 38 columns (stations) and 20 rows (times). Columns include 浄水駅, 浄水駅北, 浄水町原山, 豊田高校南, 愛環四郷駅, 香藤病院, 四郷, 猿投駅, 井上町3丁目, 西木町1丁目, 運動公園, 浄厳寺前, 御船橋, 枝下坂上, 枝下, 枝下平岩, 西広瀬, 広瀬着, 広瀬発, 力石, 西中金, 中金中, 東中金, 野口, 下野口, 中切, 井ノ口, 白鷺温泉口, 近岡, 足助病院, 足助大橋, 香風溪, 一の谷口, 足助学校下, 足助町, 足助, 中之御所, 百年草.



## バス路線 概要書

|           |   |                     |             |
|-----------|---|---------------------|-------------|
| 1 種 別     | 地域バス  |                     |             |
| 2 路 線 名   | ふれあいバス 番路線                                  |                     |             |
| 3 内 容     | 路線の一部変更、バス停の廃止                              |                     |             |
|           | 高岡地域内を運行するふれあいバス(番路線)の、一部路線変更及びバス停廃止        |                     |             |
| 4 実施予定日   | 平成20年 1月 予定                                 |                     |             |
| 5 運行経路の概要 | 知立～駒場金塚～中田～高岡公園～星ヶ丘～前林交流館～西岡町～本田町～堤本町～高岡町竹後 |                     |             |
| 6 運行距離    | 20.0 km                                     | 20.0 km             |             |
| 7 運行時間帯   | 午前6時台 ～ 午後 9時台                              |                     |             |
| 8 運 行 日   | 毎 日   |                     |             |
| 9 運行本数    | 平日：28片                                      | 土休日：22片             |             |
| 10 バス停数   | 60箇所 58箇所(上下別)                              |                     |             |
| 11 料金体系   | 地域バス等料金<br>200円/1乗車                         |                     |             |
| 12 運行事業者  | 登録番号：                                       | 事業者名：豊田市生活交通運行事業者協会 |             |
|           | 住 所：  | 豊田市広久手町2-28-1       | 電 話：32-2531 |
| 13 市の関与   | 事業費補助                                       |                     |             |

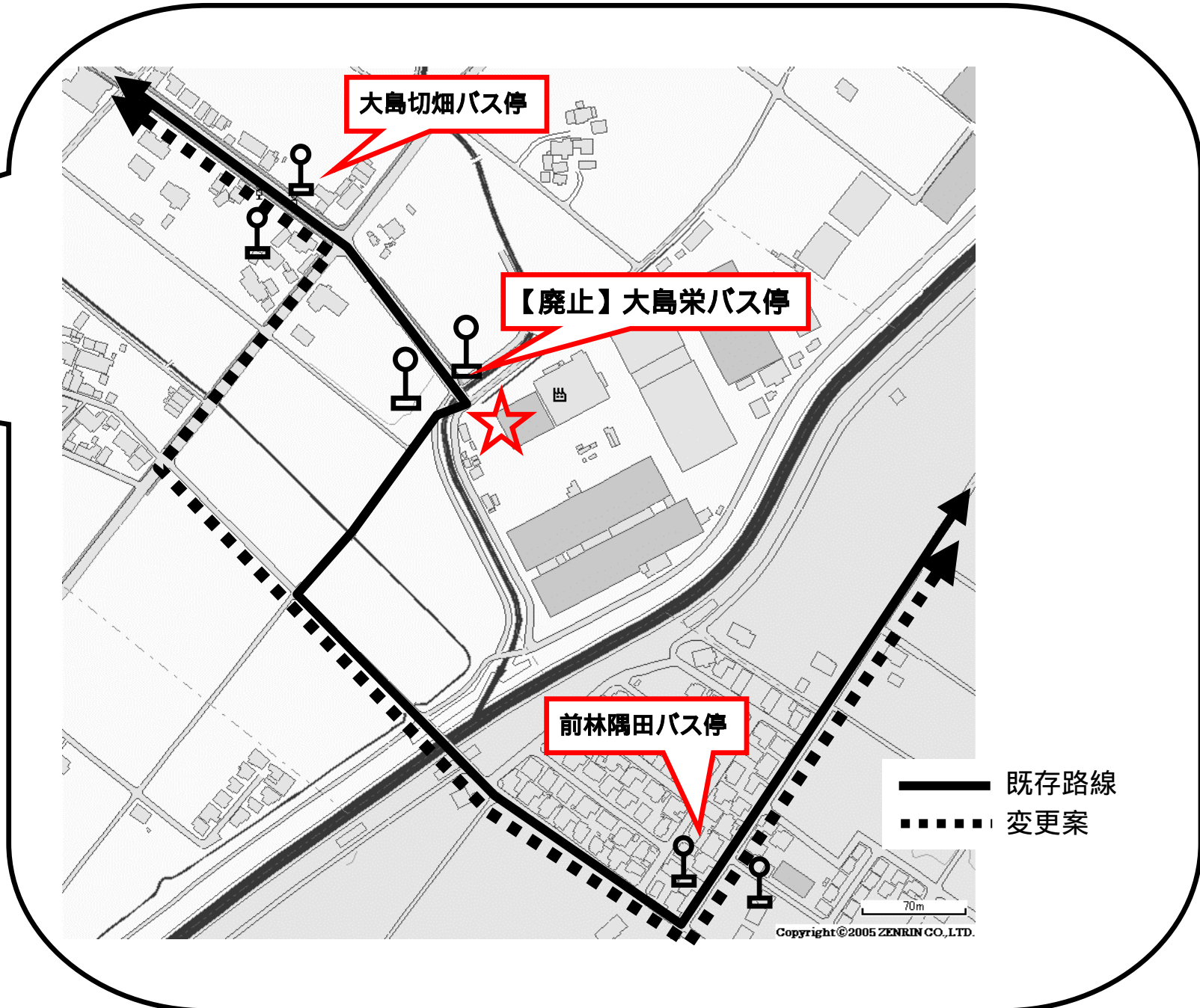
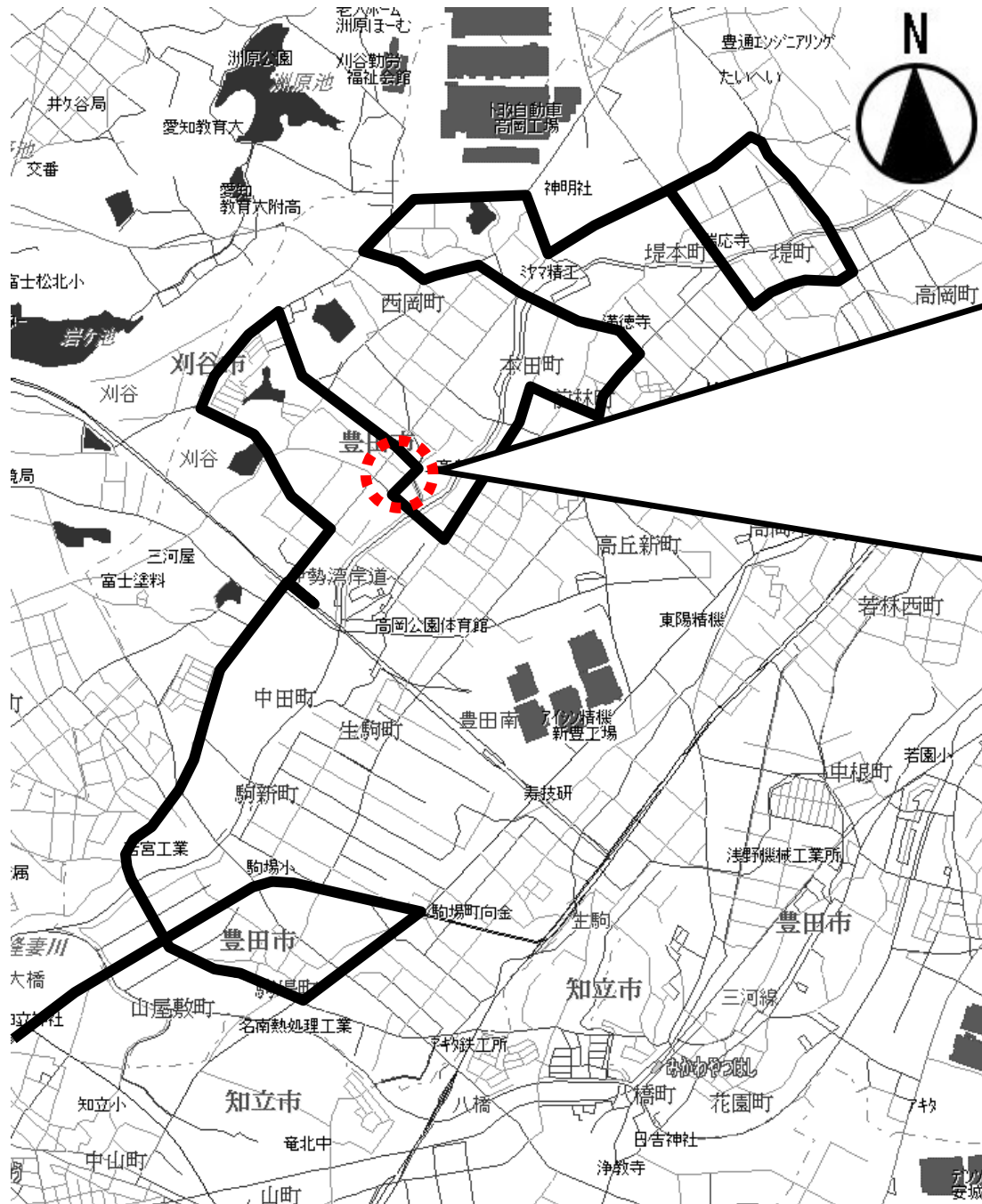
|                    |                    |                   |
|--------------------|--------------------|-------------------|
| 14 運行車両<br>(席数は目安) | 小型バス：1台<br>中型バス：1台 |                   |
| 15 接続する<br>公共交通等   | 鉄 道                | ・名鉄三河線、名古屋本線(知立駅) |
|                    | 基幹バス               |                   |
|                    | 地域バス等              | ・ふれあいバス 番路線       |
|                    | パークアンド<br>ライド駐車場   |                   |
| 16 他路線との<br>競合区間   |                    |                   |

**【変更内容】**

**運行ルートの一部変更  
バス停の廃止**

**【路線変更理由】**

下図の 印の箇所は鋭角に右左折する必要があり、バス車両では危険が伴う。  
工場出入口付近で、車両の通行が頻繁なためバスの通行及び乗降に危険が伴う。  
対象となる「大島栄」バス停（利用者数：3～4人/日）の廃止後は、隣のバス  
停（大島切畑、前林隅田）で対応可能と考える。



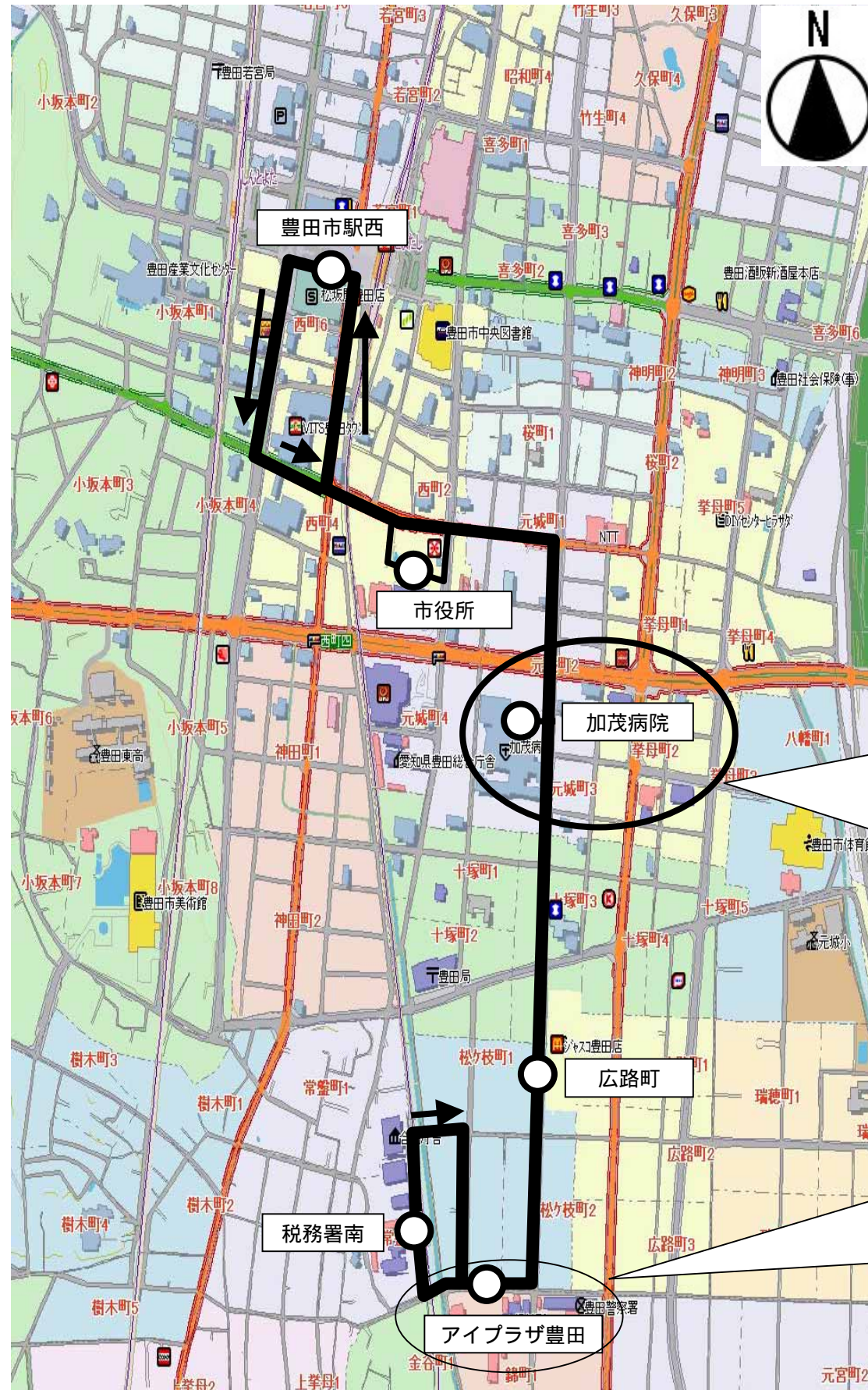
## バス路線 概要書

|             |  |                     |  |
|-------------|--|---------------------|--|
| 1 種 別       | 公共施設連絡バス   |                     |  |
| 2 路 線 名     | 中心市街地玄関口バス   |                     |  |
| 3 内 容       | バス停の廃止、バス停名称の変更  |                     |  |
|             | 中心市街地の駅、商業施設、公共施設等を相互に連絡するバス路線のバス停（1箇所）の廃止、バス停名称の変更（1箇所） |                     |  |
| 4 廃 止 予 定 日 | 平成20年 1月 1日 火曜日  |                     |  |
| 5 運行経路の概要   | 豊田市駅西口～市役所～広路町～豊田市福祉センター～税務署南                            |                     |  |
| 6 運行距離      | 1.9km  |                     |  |
| 7 運行時間帯     | 午前8時 ～ 午後6時 頃  |                     |  |
| 8 運 行 日     | 毎 日  |                     |  |
| 9 運行本数      | 平日：46片   | 休日：41片              |  |
|             |  |                     |  |
| 10 バス停数     | 6箇所 → 5箇所  |                     |  |
| 11 料金体系     | 基幹バス料金体系<br>料金（100円）                                     |                     |  |
| 12 運行事業者    | 登録番号：  | 事業者名：豊田市生活交通運行事業者協会 |  |
|             | 住 所：豊田市広久手町2-28-1  | 電 話：32-2531         |  |
| 13 市の関与     | 事業費補助  |                     |  |

|                    |                       |  |  |
|--------------------|-----------------------|--|--|
| 14 運行車両<br>(席数は目安) | 路線バス仕様小型バス（ノンステップ）：1台 |  |  |
| 15 接続する<br>公共交通等   | 鉄 道                   | <ul style="list-style-type: none"> <li>・愛知環状鉄道線（新豊田駅）</li> <li>・名鉄三河線（豊田市駅）</li> <li>・名鉄豊田線（豊田市駅）</li> </ul>   |  |
|                    | 基幹バス                  | <ul style="list-style-type: none"> <li>・藤岡線 ・矢並線 ・東山住宅線 ・豊田渋谷線</li> <li>・豊田東市内線 ・九久平線 ・豊田西市内線</li> <li>・豊田市内線 ・豊田北市内線 ・保見団地線</li> <li>・星ヶ丘・豊田線</li> <li>・都市間高速バス名古屋・豊田線</li> <li>・空港バス豊田・空港線</li> <li>・高速バスドリームとよた号</li> </ul> |  |
|                    | 地域バス等                 |  |  |
|                    | パークアンド<br>ライド駐車場      |  |  |
| 16 他路線との<br>競合区間   |                       |  |  |



17 路線概要図、運行表、料金表



運賃表  
(単位：¥)

|       |     |     |      |      |
|-------|-----|-----|------|------|
| 豊田市駅西 | 市役所 | 広路町 | ザイプラ | 税務署南 |
|       |     |     | アイプラ | 100  |
|       |     |     | 100  | 100  |
|       |     |     | 100  | 100  |

加茂病院バス停：廃止

→加茂病院の移転により、関係者以外の病院敷地内への立ち入りが不可能になるため。

【今後の予定について】

→病院移転後の利用状況等を確認した後、運行ルート及びバス停の変更案を検討し、平成20年度に路線を再編する。

バス停名称変更

【旧名称】  
アイプラザ豊田市

↓

【新名称】  
豊田市福祉センター

時刻表

|    | 豊田市駅西 | 市役所   | 広路町   | アイプラザ豊田 | 税務署南  |
|----|-------|-------|-------|---------|-------|
| 1  | 8:00  | 8:04  | 8:08  | 8:09    | 8:09  |
| 2  | 8:20  | 8:24  | 8:28  | 8:29    | 8:29  |
| 3  | 8:50  | 8:54  | 8:58  | 8:59    | 8:59  |
| 4  | 9:20  | 9:24  | 9:28  | 9:29    | 9:29  |
| 5  | 9:40  | 9:44  | 9:48  | 9:49    | 9:49  |
| 6  | 10:00 | 10:04 | 10:08 | 10:09   | 10:09 |
| 7  | 10:30 | 10:34 | 10:38 | 10:39   | 10:39 |
| 8  | 11:00 | 11:04 | 11:08 | 11:09   | 11:09 |
| 9  | 11:30 | 11:34 | 11:38 | 11:39   | 11:39 |
| 10 | 12:00 | 12:04 | 12:08 | 12:09   | 12:09 |
| 11 | 12:20 | 12:24 | 12:28 | 12:29   | 12:29 |
| 12 | 12:50 | 12:54 | 12:58 | 12:59   | 12:59 |
| 13 | 13:20 | 13:24 | 13:28 | 13:29   | 13:29 |
| 14 | 13:40 | 13:44 | 13:48 | 13:49   | 13:49 |
| 15 | 14:00 | 14:04 | 14:08 | 14:09   | 14:09 |
| 16 | 14:30 | 14:34 | 14:38 | 14:39   | 14:39 |
| 17 | 15:00 | 15:04 | 15:08 | 15:09   | 15:09 |
| 18 | 15:30 | 15:34 | 15:38 | 15:39   | 15:39 |
| 19 | 16:00 | 16:04 | 16:08 | 16:09   | 16:09 |
| 20 | 16:30 | 16:34 | 16:38 | 16:39   | 16:39 |
| 21 | 17:00 | 17:04 | 17:08 | 17:09   | 17:09 |
| 22 | 17:30 | 17:34 | 17:38 | 17:39   | 17:39 |
| 23 | 18:00 | 18:04 | 18:08 | 18:09   | 18:09 |

|    | 税務署南  | アイプラザ豊田 | 広路町   | 市役所   | 豊田市駅西 |
|----|-------|---------|-------|-------|-------|
| 1  | 8:10  | 8:10    | 8:12  | 8:17  | 8:19  |
| 2  | 8:40  | 8:40    | 8:42  | 8:47  | 8:49  |
| 3  | 9:10  | 9:10    | 9:12  | 9:17  | 9:19  |
| 4  | 9:30  | 9:30    | 9:32  | 9:37  | 9:39  |
| 5  | 9:50  | 9:50    | 9:52  | 9:57  | 9:59  |
| 6  | 10:20 | 10:20   | 10:22 | 10:27 | 10:29 |
| 7  | 10:50 | 10:50   | 10:52 | 10:57 | 10:59 |
| 8  | 11:20 | 11:20   | 11:22 | 11:27 | 11:29 |
| 9  | 11:50 | 11:50   | 11:52 | 11:57 | 11:59 |
| 10 | 12:10 | 12:10   | 12:12 | 12:17 | 12:19 |
| 11 | 12:40 | 12:40   | 12:42 | 12:47 | 12:49 |
| 12 | 13:10 | 13:10   | 13:12 | 13:17 | 13:19 |
| 13 | 13:30 | 13:30   | 13:32 | 13:37 | 13:39 |
| 14 | 13:50 | 13:50   | 13:52 | 13:57 | 13:59 |
| 15 | 14:20 | 14:20   | 14:22 | 14:27 | 14:29 |
| 16 | 14:50 | 14:50   | 14:52 | 14:57 | 14:59 |
| 17 | 15:20 | 15:20   | 15:22 | 15:27 | 15:29 |
| 18 | 15:50 | 15:50   | 15:52 | 15:57 | 15:59 |
| 19 | 16:20 | 16:20   | 16:22 | 16:27 | 16:29 |
| 20 | 16:50 | 16:50   | 16:52 | 16:57 | 16:59 |
| 21 | 17:20 | 17:20   | 17:22 | 17:27 | 17:29 |
| 22 | 17:50 | 17:50   | 17:52 | 17:57 | 17:59 |
| 23 | 18:10 | 18:10   | 18:12 | 18:17 | 18:19 |

# **( 6 ) 地域バス等路線の新設、再編について**

**藤岡地域バス  
松平ともえ号**

## バス路線 概要書

|                 |  |         |                      |                           |         |         |
|-----------------|--|---------|----------------------|---------------------------|---------|---------|
| 1 種 別           | 地域バス   |         |                      |                           |         |         |
| 2 路 線 名         | 藤岡地域バス   |         |                      |                           |         |         |
| 3 内 容           | 新 設  |         |                      |                           |         |         |
|                 | 藤岡地域の公共交通空白地域の住民の生活交通手段を確保するため、基幹バスと接続する地域バスを運行する。   |         |                      |                           |         |         |
| 4 運行開始<br>予 定 日 | 平成20年 4月 1日 火曜日 予定   |         |                      |                           |         |         |
| 5 運行経路<br>の 概 要 | <p>【三箇線】 慶昌寺～白川～石畳広場～上渡合北～藤岡飯野～田茂平～ふかみ台（一部）～メグリア藤岡店</p> <p>【西市野々線】 西市野々生活改善センター～白川～石畳広場～折平～藤岡飯野～田茂平～ふかみ台（一部）～メグリア藤岡店</p> |         |                      |                           |         |         |
| 6 運行距離          | 三箇線（17.1km）西市野々線（18.3km）   |         |                      |                           |         |         |
| 7 運行時間帯         | 午前6時 ～ 午後6時 頃  |         |                      |                           |         |         |
| 8 運 行 日         | 毎 日  |         |                      |                           |         |         |
| 9 運行本数          | 【平日】三箇線（8本）<br>西市野々（8本）  |         |                      | 【土休日】三箇線（4本）<br>西市野々線（4本） |         |         |
| 10 バス停数         | 42箇所（上下別）  |         |                      |                           |         |         |
| 11 料金体系         | 地域バス料金体系 1乗車200円<br>定期券料金  |         |                      |                           |         |         |
|                 | 通勤定期   |         |                      | 通学定期                      |         |         |
|                 | 1ヶ月  | 3ヶ月     | 6ヶ月                  | 1ヶ月                       | 3ヶ月     | 6ヶ月     |
|                 | 8,000円   | 22,800円 | 43,200円              | 4,000円                    | 11,400円 | 21,600円 |
| 12 運行事業者        | 登録番号：  |         | 事業者名：未定（平成20年1月決定予定） |                           |         |         |
|                 | 住 所：   |         |                      | 電 話：                      |         |         |
| 13 市の関与         | 運行負担金  |         |                      |                           |         |         |

|                    |                  |  |
|--------------------|------------------|--|
| 14 運行車両<br>（席数は目安） | ジャンボタクシー（9人乗り）3台 |  |
| 15 接続する<br>公共交通等   | 鉄 道              |  |
|                    | 基幹バス             | <ul style="list-style-type: none"> <li>・ 藤岡・豊田線（飯野・ふかみ台団地）</li> <li>・ 小原・豊田線（飯野・ふかみ台団地）</li> <li>・ 川口・飯野線（飯野）</li> </ul> |
|                    | 地域バス等            |  |
|                    | パークアンド<br>ライド駐車場 | 豊田市役所藤岡支所  |
| 16 他路線との<br>競合区間   |                  |  |



# 藤岡地域生活交通バス運行社会実験について

## 目的

今回、藤岡地区でバス運行を計画している地域はバス運行が廃止され長い年月を経ており、バスに対する地域の需要がどれくらいあるのか実態を把握するのが難しく、需要の実態調査を目的として社会実験を行っている。また、この地域は集落が散在しており、運行ルートの設定に際し、どの地区をどう運行すればよいかを調査することも目的としている。

実験については2回行い、第1回目は地域の需要を調べるため運行時間帯を長く設定し、運行本数も多くして行った。また、第2回目については、1回目の調査結果にもとづきルート、運行形態を整理し、本運行に近い形で運行し、利用動向を調査することとしている。

## 第1回社会実験について

### 実験期間

平成19年10月15日(月)から11月4日(日)までの21日間

### 実験ルート

- ・三箇ルート(慶昌寺~白川~石畳広場~上渡合北~石飛~藤岡飯野~田茂平~メグリア藤岡店)  
運行距離 17.1Km
- ・西市野々ルート(西市野々生活改善センター~白川~折平~ファーツリー~北一色~藤岡飯野~田茂平~メグリア藤岡店)  
運行距離 18.3Km

\*三箇、西市野々ルートともに朝の時間帯のみメグリア藤岡店ではなくふかみ台へ運行

### バス運行台数

各ルートマイクロバス1台ずつ運行

### 運行時間及び運行本数

- ・三箇ルート 慶昌寺始発(5時40分) 慶昌寺終着(19時56分)  
毎日11往復運行
- ・西市野々ルート 西市野々生活改善センター始発(6時00分) メグリア終着(19時43分)  
毎日11.5往復運行

### 運賃

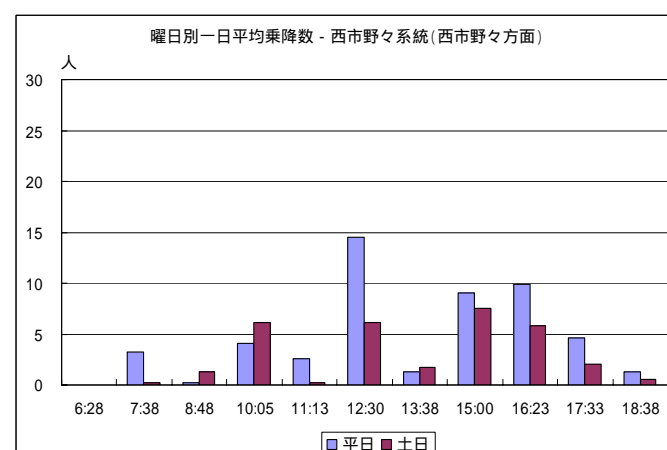
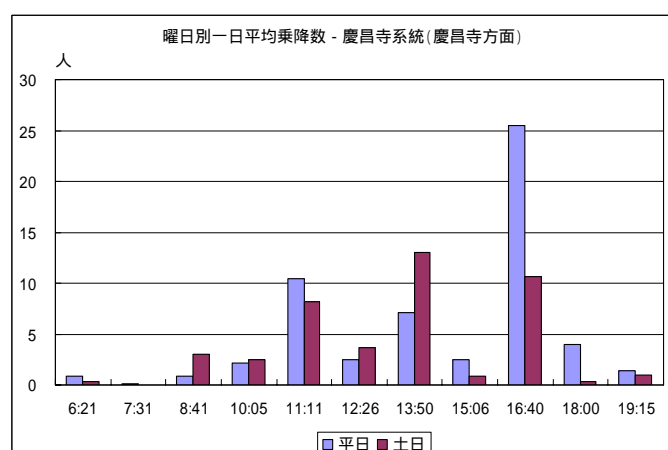
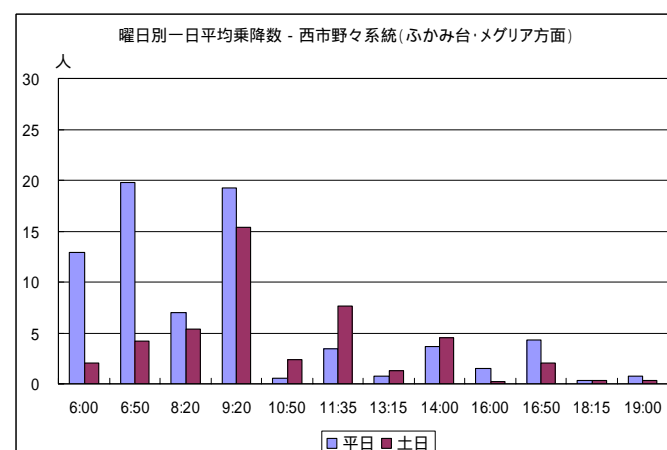
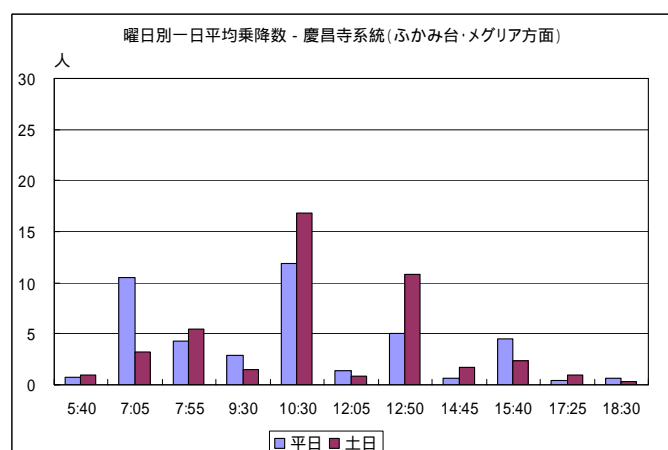
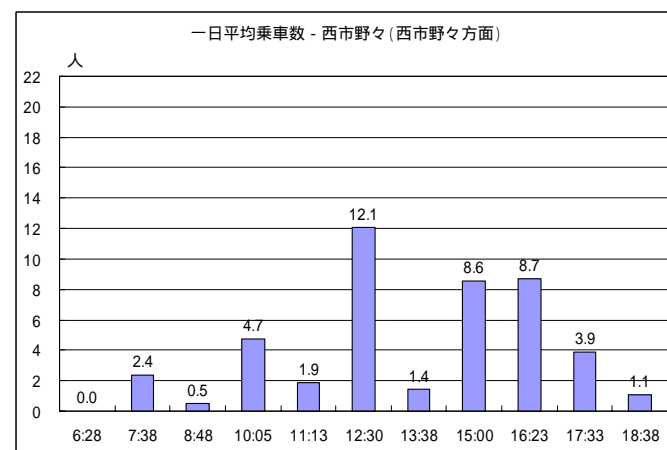
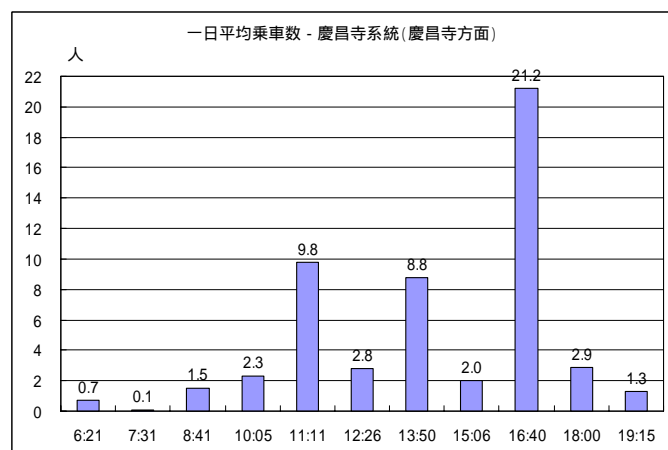
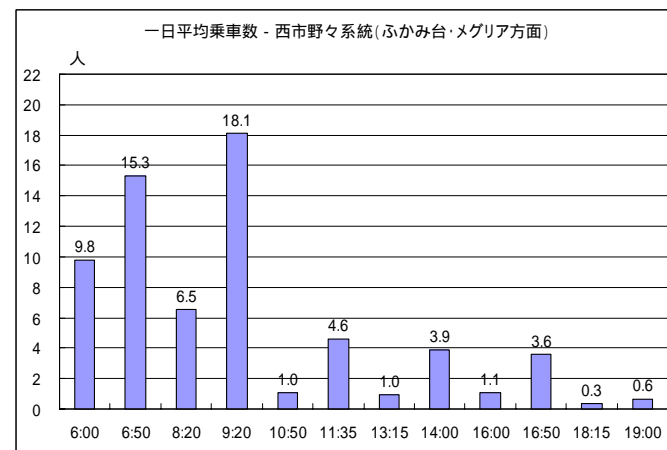
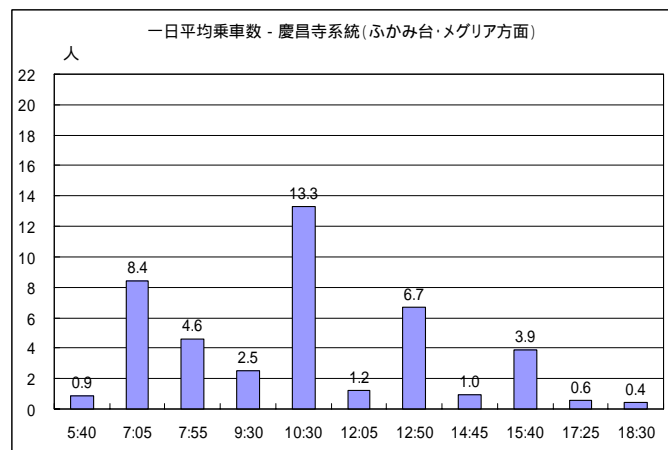
無料

## ■藤岡地域生活交通バス運行社会実験

石畳・北曾木地区

平成19年  
第1回 10月15日(月) ~ 11月4日(日)  
第2回(予定) 平成19年12月1日(土) ~ 12月21日(金)





### 系統別一日平均乗車数

朝 6時から7時30分頃までの、三箇・西市野々から藤岡飯野方面行きと、夕方16時頃から18時頃までの藤岡飯野から三箇・西市野々方面のバスが、中学生の登下校利用で満車になるほどの利用がある。

また、午前中の三箇・西市野々からメグリア方面へのバスは、買物目的の利用で満車に近い状態になることが多い。

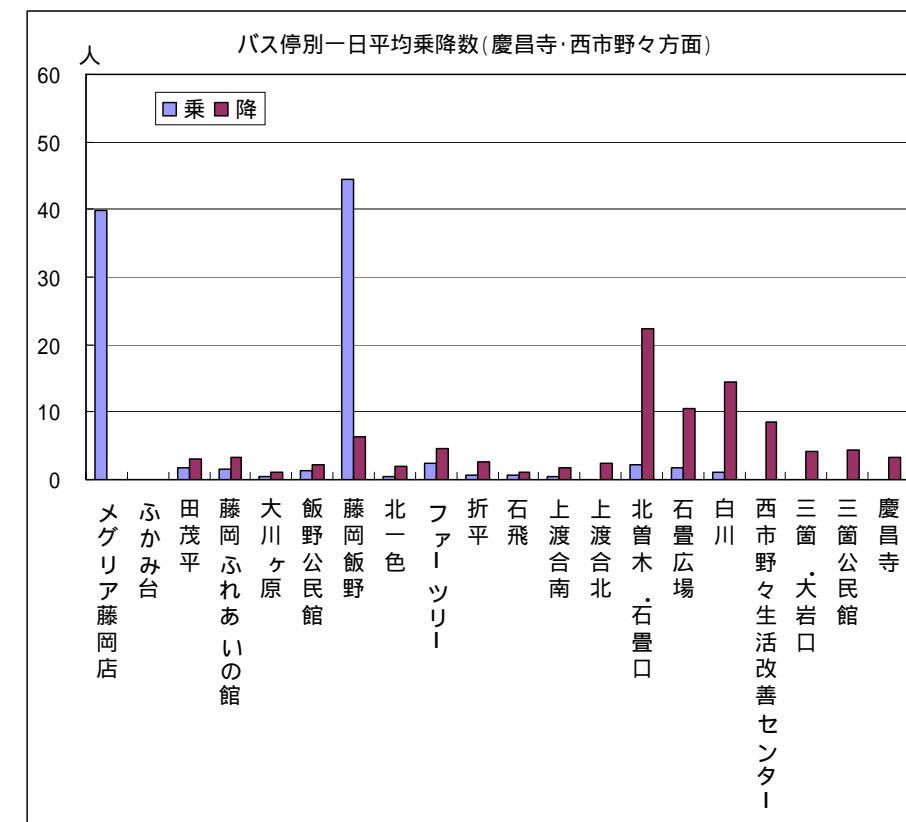
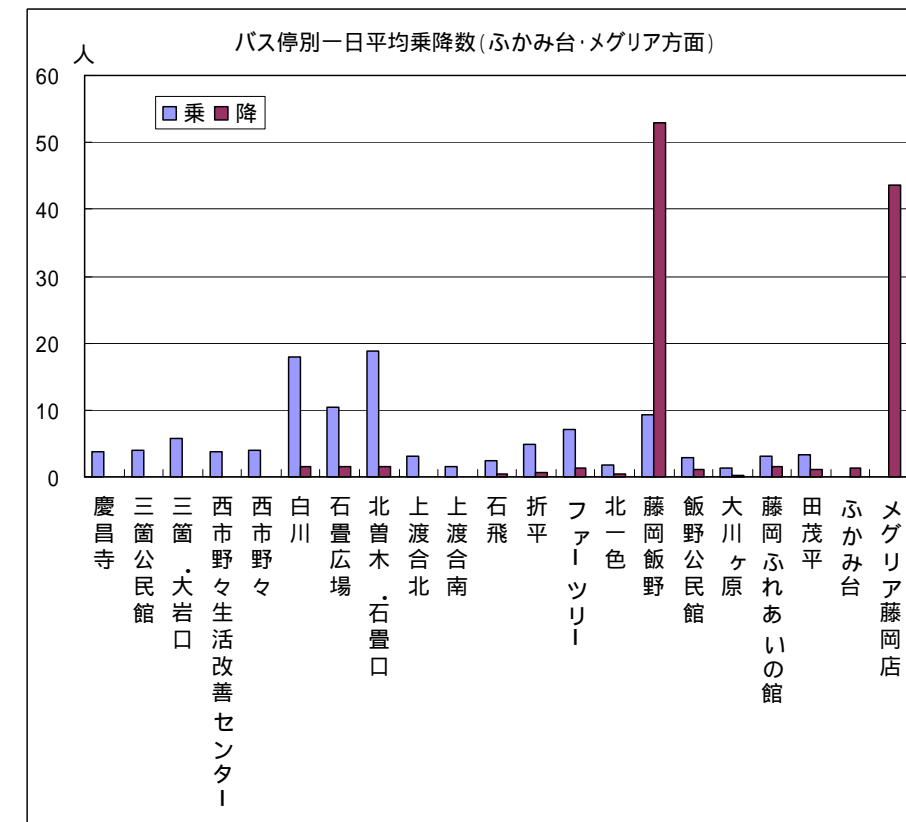
正午前後の便と、夕方18時以降の便は利用が非常に少ない。

### 曜日別乗車数

平日と土日で分けて見ると、朝の混雑は平日だけであることが明らかになる。

一方、メグリアに向かう利用は慶昌寺発10時30分の便では土日の方が多くなるなど、平日土日ともに多くなっている。

土日は9時までと17時以降の利用が少ない。



バス停別に乗降数を見ると、目的地の大半が藤岡飯野とメグリア藤岡店であることが分かる。

出発地については両ルートの利用が可能な北曾木・石畳口、白川、石畳広場の利用が多い。折平・ファーツリーは上渡合・石飛に比べてやや利用が多い。三箇と西市野々では大きな違いは見受けられない。

## バス路線 概要書

|                 |  |                    |  |
|-----------------|--|--------------------|--|
| 1 種 別           | 地域バス等  |                    |  |
| 2 路 線 名         | 日明ジュリナ線、 松平東照宮そだめ線、 長沢八ツ表線   |                    |  |
| 3 内 容           | 再編   |                    |  |
|                 | 松平地区の地域内を運行し、基幹公共交通に接続する地域バスの新設  |                    |  |
| 4 運行開始<br>予 定 日 | 平成20年 4月 1日 火曜日 予定   |                    |  |
| 5 運行経路<br>の 概 要 | 日明上～松平コミセン～Aコープ～ジュリナ～Aコープ～松平コミセンバス停<br>松平東照宮～松平コミセン～Aコープ～そだめ～Aコープ～松平コミセンバス停<br>長沢～松平コミセン～Aコープ～八ツ表～Aコープ～松平コミセンバス停 |                    |  |
| 6 運行距離          | 日明ジュリナ線  | 22.2 km            |  |
|                 | 松平東照宮そだめ線  | 29.6 km            |  |
|                 | 長沢八ツ表線   | 37.4 km            |  |
| 7 運行時間帯         | 午前7時台 ～ 午後6時台  |                    |  |
| 8 運 行 日         | 運行日限定(月・火・水・木・金・土・日)   |                    |  |
| 9 運行本数          | 定時定路線運行：午前8時～8時台、午後1時～2時台<br>定時運行時間以外は電話予約バス運行   |                    |  |
| 10 バス停数         | 日明ジュリナ線  | 34箇所(上下別、定時定路線運行時) |  |
|                 | 松平東照宮そだめ線  | 37箇所(上下別、定時定路線運行時) |  |
|                 | 長沢八ツ表線   | 64箇所(上下別、定時定路線運行時) |  |
| 11 料金体系         | 大人100円、小学生50円、未就学児無料   |                    |  |
| 12 運行事業者        | 登録番号：  | 事業者名：未定            |  |
|                 | 住 所：   | 電 話：               |  |
| 13 市の関与         | 運行負担金  |                    |  |

|                  |                               |   |
|------------------|-------------------------------|---|
| 14 運行車両          | 9人乗りジャンボタクシー：1台               |   |
| 15 接続する<br>公共交通等 | 鉄 道                           |   |
|                  | 基幹バス                          | <ul style="list-style-type: none"> <li>・名鉄バス九久平線(六ツ木ほか)</li> <li>・名鉄バス岡崎足助線(松平支所前ほか)</li> </ul> |
|                  | 地域バス等                         | <ul style="list-style-type: none"> <li>・水源東バス(岩倉西区民会館)</li> </ul>                               |
|                  | パークアンド<br>ライド駐車場              |   |
| 16 他路線との<br>競合区間 | 電話予約バス運行時は、地区内の各路線と重複する場合がある。 |   |

日明ジュリナ線(火曜日運行)

(日明上 - 松平コミセン)

| 番号 | バス停名    |      |
|----|---------|------|
| 58 | 日明上     | 8:10 |
| 57 | 日明下     | 8:11 |
| 56 | 南篠平     | 8:14 |
| 55 | 真垣内     | 8:15 |
| 54 | 坂上町公民館前 | 8:16 |
| 53 | 杉ノ木     | 8:17 |
| 52 | 豊栄橋     | 8:18 |
| 51 | 椿木      | 8:22 |
| 50 | 歌石      | 8:25 |
| 42 | 大内      | 8:30 |
| 27 | 九久平     | 8:34 |
| 28 | 松平コミセン  | 8:35 |
| 11 | 柿田      | 8:36 |
| 10 | 巴団地     | 8:37 |
| 9  | 松平志賀団地  | 8:38 |
| 8  | Aコープ    | 8:40 |
| 7  | 井山      | 8:42 |
| 6  | 新屋      | 8:44 |
| 5  | 重田和     | 8:46 |
| 4  | 幸穂台     | 8:47 |
| 3  | 皆福寺口    | 8:48 |
| 2  | 幸海町集会所  | 8:49 |
| 1  | ジュリナ    | 8:50 |
| 2  | 幸海町集会所  | 8:51 |
| 3  | 皆福寺口    | 8:52 |
| 4  | 幸穂台     | 8:53 |
| 5  | 重田和     | 8:54 |
| 6  | 新屋      | 8:56 |
| 7  | 井山      | 8:58 |
| 8  | Aコープ    | 9:00 |
| 9  | 松平志賀団地  | 9:01 |
| 10 | 巴団地     | 9:02 |
| 11 | 柿田      | 9:03 |
| 28 | 松平コミセン  | 9:05 |

(松平コミセン - 日明上)

| 番号 | バス停名    |       |
|----|---------|-------|
| 28 | 松平コミセン  | 13:05 |
| 11 | 柿田      | 13:06 |
| 10 | 巴団地     | 13:07 |
| 9  | 松平志賀団地  | 13:08 |
| 8  | Aコープ    | 13:10 |
| 7  | 井山      | 13:12 |
| 6  | 新屋      | 13:14 |
| 5  | 重田和     | 13:16 |
| 4  | 幸穂台     | 13:17 |
| 3  | 皆福寺口    | 13:18 |
| 2  | 幸海町集会所  | 13:19 |
| 1  | ジュリナ    | 13:20 |
| 2  | 幸海町集会所  | 13:31 |
| 3  | 皆福寺口    | 13:32 |
| 4  | 幸穂台     | 13:33 |
| 5  | 重田和     | 13:34 |
| 6  | 新屋      | 13:36 |
| 7  | 井山      | 13:38 |
| 8  | Aコープ    | 13:40 |
| 9  | 松平志賀団地  | 13:41 |
| 10 | 巴団地     | 13:42 |
| 11 | 柿田      | 13:43 |
| 28 | 松平コミセン  | 13:45 |
| 27 | 九久平     | 13:46 |
| 42 | 大内      | 13:50 |
| 50 | 歌石      | 13:55 |
| 51 | 椿木      | 13:58 |
| 52 | 豊栄橋     | 14:02 |
| 53 | 杉ノ木     | 14:03 |
| 54 | 坂上町公民館前 | 14:04 |
| 55 | 真垣内     | 14:05 |
| 56 | 南篠平     | 14:06 |
| 57 | 日明下     | 14:09 |
| 58 | 日明上     | 14:10 |

発13:30

松平東照宮 そだめ線(木曜日運行)

(松平東照宮 - 松平コミセン)

| 番号 | バス停名   |      |
|----|--------|------|
| 47 | 松平東照宮  | 8:05 |
| 46 | 羽明     | 8:07 |
| 48 | 東宮口下   | 8:11 |
| 49 | 東宮口    | 8:12 |
| 48 | 東宮口下   | 8:13 |
| 45 | 二口     | 8:16 |
| 44 | 大津     | 8:19 |
| 43 | 大田     | 8:20 |
| 42 | 大内     | 8:23 |
| 27 | 九久平    | 8:27 |
| 28 | 松平コミセン | 8:28 |
| 11 | 柿田     | 8:29 |
| 10 | 巴団地    | 8:30 |
| 9  | 松平志賀団地 | 8:31 |
| 8  | Aコープ   | 8:33 |
| 59 | 二本木神社前 | 8:37 |
| 60 | 薬師堂前   | 8:38 |
| 61 | たきほ橋   | 8:39 |
| 62 | 王滝     | 8:40 |
| 63 | 石楠公民館前 | 8:43 |
| 64 | 石楠中    | 8:45 |
| 65 | 所石     | 8:47 |
| 66 | 下屋敷    | 8:48 |
| 67 | そだめ    | 8:49 |
| 66 | 下屋敷    | 8:50 |
| 65 | 所石     | 8:51 |
| 64 | 石楠中    | 8:53 |
| 63 | 石楠公民館前 | 8:55 |
| 62 | 王滝     | 8:58 |
| 61 | たきほ橋   | 8:59 |
| 60 | 薬師堂前   | 9:00 |
| 59 | 二本木神社前 | 9:01 |
| 8  | Aコープ   | 9:05 |
| 9  | 松平志賀団地 | 9:07 |
| 10 | 巴団地    | 9:08 |
| 11 | 柿田     | 9:09 |
| 28 | 松平コミセン | 9:10 |

(松平コミセン - 松平東照宮)

| 番号 | バス停名   |       |
|----|--------|-------|
| 28 | 松平コミセン | 13:05 |
| 11 | 柿田     | 13:06 |
| 10 | 巴団地    | 13:07 |
| 9  | 松平志賀団地 | 13:08 |
| 8  | Aコープ   | 13:10 |
| 59 | 二本木神社前 | 13:14 |
| 60 | 薬師堂前   | 13:15 |
| 61 | たきほ橋   | 13:16 |
| 62 | 王滝     | 13:17 |
| 63 | 石楠公民館前 | 13:20 |
| 64 | 石楠中    | 13:22 |
| 65 | 所石     | 13:24 |
| 66 | 下屋敷    | 13:25 |
| 67 | そだめ    | 13:26 |
| 66 | 下屋敷    | 13:27 |
| 65 | 所石     | 13:28 |
| 64 | 石楠中    | 13:30 |
| 63 | 石楠公民館前 | 13:32 |
| 62 | 王滝     | 13:35 |
| 61 | たきほ橋   | 13:36 |
| 60 | 薬師堂前   | 13:37 |
| 59 | 二本木神社前 | 13:38 |
| 8  | Aコープ   | 13:42 |
| 9  | 松平志賀団地 | 13:44 |
| 10 | 巴団地    | 13:45 |
| 11 | 柿田     | 13:46 |
| 28 | 松平コミセン | 13:47 |
| 27 | 九久平    | 13:48 |
| 42 | 大内     | 13:52 |
| 43 | 大田     | 13:55 |
| 44 | 大津     | 13:56 |
| 45 | 二口     | 13:59 |
| 48 | 東宮口下   | 14:02 |
| 49 | 東宮口    | 14:03 |
| 48 | 東宮口下   | 14:04 |
| 46 | 羽明     | 14:08 |
| 47 | 松平東照宮  | 14:10 |

長沢ハツ表線(金曜日運行)

(松平東照宮 - 松平コミセン)

| 番号 | バス停名     |      |
|----|----------|------|
| 41 | 長沢       | 8:15 |
| 40 | 長沢区民会館   | 8:17 |
| 39 | 法徳寺      | 8:18 |
| 38 | 滝脇       | 8:22 |
| 37 | 七売       | 8:25 |
| 36 | 林添上      | 8:26 |
| 35 | 林添児童館    | 8:27 |
| 34 | 林添駐在所    | 8:28 |
| 33 | 山中       | 8:30 |
| 32 | 大給口      | 8:32 |
| 31 | 菅沼上      | 8:33 |
| 30 | 菅沼下      | 8:34 |
| 29 | 日向       | 8:35 |
| 28 | 松平コミセン   | 8:36 |
| 11 | 柿田       | 8:37 |
| 10 | 巴団地      | 8:38 |
| 9  | 松平志賀団地   | 8:39 |
| 8  | Aコープ     | 8:41 |
| 9  | 松平志賀団地   | 8:43 |
| 10 | 巴団地      | 8:44 |
| 11 | 柿田       | 8:45 |
| 12 | 岩倉東      | 8:46 |
| 13 | 吉ヶ入口     | 8:48 |
| 14 | 岩倉南      | 8:49 |
| 15 | 平藪       | 8:50 |
| 16 | 倉平口      | 8:51 |
| 17 | 大峯口      | 8:52 |
| 18 | 岩倉西区民会館前 | 8:53 |
| 17 | 大峯口      | 8:54 |
| 16 | 倉平口      | 8:55 |
| 15 | 平藪       | 8:56 |
| 19 | 中垣内      | 8:57 |
| 20 | 桂野下      | 9:00 |
| 21 | 桂野上      | 9:01 |
| 22 | 萩平       | 9:03 |
| 23 | 加茂川下切    | 9:05 |
| 24 | 加茂川防災倉庫前 | 9:07 |
| 25 | 加茂川上切    | 9:08 |
| 26 | ハツ表      | 9:10 |
| 25 | 加茂川上切    | 9:12 |
| 24 | 加茂川防災倉庫前 | 9:13 |
| 23 | 加茂川下切    | 9:15 |
| 22 | 萩平       | 9:17 |
| 21 | 桂野上      | 9:19 |
| 20 | 桂野下      | 9:20 |
| 19 | 中垣内      | 9:23 |
| 15 | 平藪       | 9:24 |
| 16 | 倉平口      | 9:25 |
| 17 | 大峯口      | 9:26 |
| 18 | 岩倉西区民会館前 | 9:27 |
| 17 | 大峯口      | 9:28 |
| 16 | 倉平口      | 9:29 |
| 15 | 平藪       | 9:30 |
| 14 | 岩倉南      | 9:31 |
| 13 | 吉ヶ入口     | 9:32 |
| 12 | 岩倉東      | 9:34 |
| 11 | 柿田       | 9:35 |
| 10 | 巴団地      | 9:36 |
| 9  | 松平志賀団地   | 9:37 |
| 8  | Aコープ     | 9:39 |
| 9  | 松平志賀団地   | 9:41 |
| 10 | 巴団地      | 9:42 |
| 11 | 柿田       | 9:43 |
| 28 | 松平コミセン   | 9:44 |

(松平コミセン - 松平東照宮)

| 番号 | バス停名     |       |
|----|----------|-------|
| 28 | 松平コミセン   | 13:05 |
| 11 | 柿田       | 13:06 |
| 10 | 巴団地      | 13:07 |
| 9  | 松平志賀団地   | 13:08 |
| 8  | Aコープ     | 13:10 |
| 9  | 松平志賀団地   | 13:12 |
| 10 | 巴団地      | 13:13 |
| 11 | 柿田       | 13:14 |
| 12 | 岩倉東      | 13:15 |
| 13 | 吉ヶ入口     | 13:17 |
| 14 | 岩倉南      | 13:18 |
| 15 | 平藪       | 13:19 |
| 16 | 倉平口      | 13:20 |
| 17 | 大峯口      | 13:21 |
| 18 | 岩倉西区民会館前 | 13:22 |
| 17 | 大峯口      | 13:23 |
| 16 | 倉平口      | 13:24 |
| 15 | 平藪       | 13:25 |
| 19 | 中垣内      | 13:26 |
| 20 | 桂野下      | 13:29 |
| 21 | 桂野上      | 13:30 |
| 22 | 萩平       | 13:32 |
| 23 | 加茂川下切    | 13:34 |
| 24 | 加茂川防災倉庫前 | 13:36 |
| 25 | 加茂川上切    | 13:37 |
| 26 | ハツ表      | 13:39 |
| 25 | 加茂川上切    | 13:58 |
| 24 | 加茂川防災倉庫前 | 13:59 |
| 23 | 加茂川下切    | 14:01 |
| 22 | 萩平       | 14:03 |
| 21 | 桂野上      | 14:05 |
| 20 | 桂野下      | 14:06 |
| 19 | 中垣内      | 14:09 |
| 15 | 平藪       | 14:10 |
| 16 | 倉平口      | 14:11 |
| 17 | 大峯口      | 14:12 |
| 18 | 岩倉西区民会館前 | 14:13 |
| 17 | 大峯口      | 14:14 |
| 16 | 倉平口      | 14:15 |
| 15 | 平藪       | 14:16 |
| 14 | 岩倉南      | 14:17 |
| 13 | 吉ヶ入口     | 14:18 |
| 12 | 岩倉東      | 14:20 |
| 11 | 柿田       | 14:21 |
| 10 | 巴団地      | 14:22 |
| 9  | 松平志賀団地   | 14:23 |
| 8  | Aコープ     | 14:25 |
| 9  | 松平志賀団地   | 14:27 |
| 10 | 巴団地      | 14:28 |
| 11 | 柿田       | 14:29 |
| 28 | 松平コミセン   | 14:30 |
| 29 | 日向       | 14:31 |
| 30 | 菅沼下      | 14:32 |
| 31 | 菅沼上      | 14:33 |
| 32 | 大給口      | 14:34 |
| 33 | 山中       | 14:36 |
| 34 | 林添駐在所    | 14:38 |
| 35 | 林添児童館    | 14:39 |
| 36 | 林添上      | 14:40 |
| 37 | 七売       | 14:41 |
| 38 | 滝脇       | 14:44 |
| 39 | 法徳寺      | 14:48 |
| 40 | 長沢区民会館   | 14:49 |
| 41 | 長沢       | 14:51 |

発13:57



# 松平ともえ号 路線図

<松平ともえ号>  
日明ジュリナ線



松平東照宮そだめ線



長沢ハツ表線



<名鉄バス路線>

