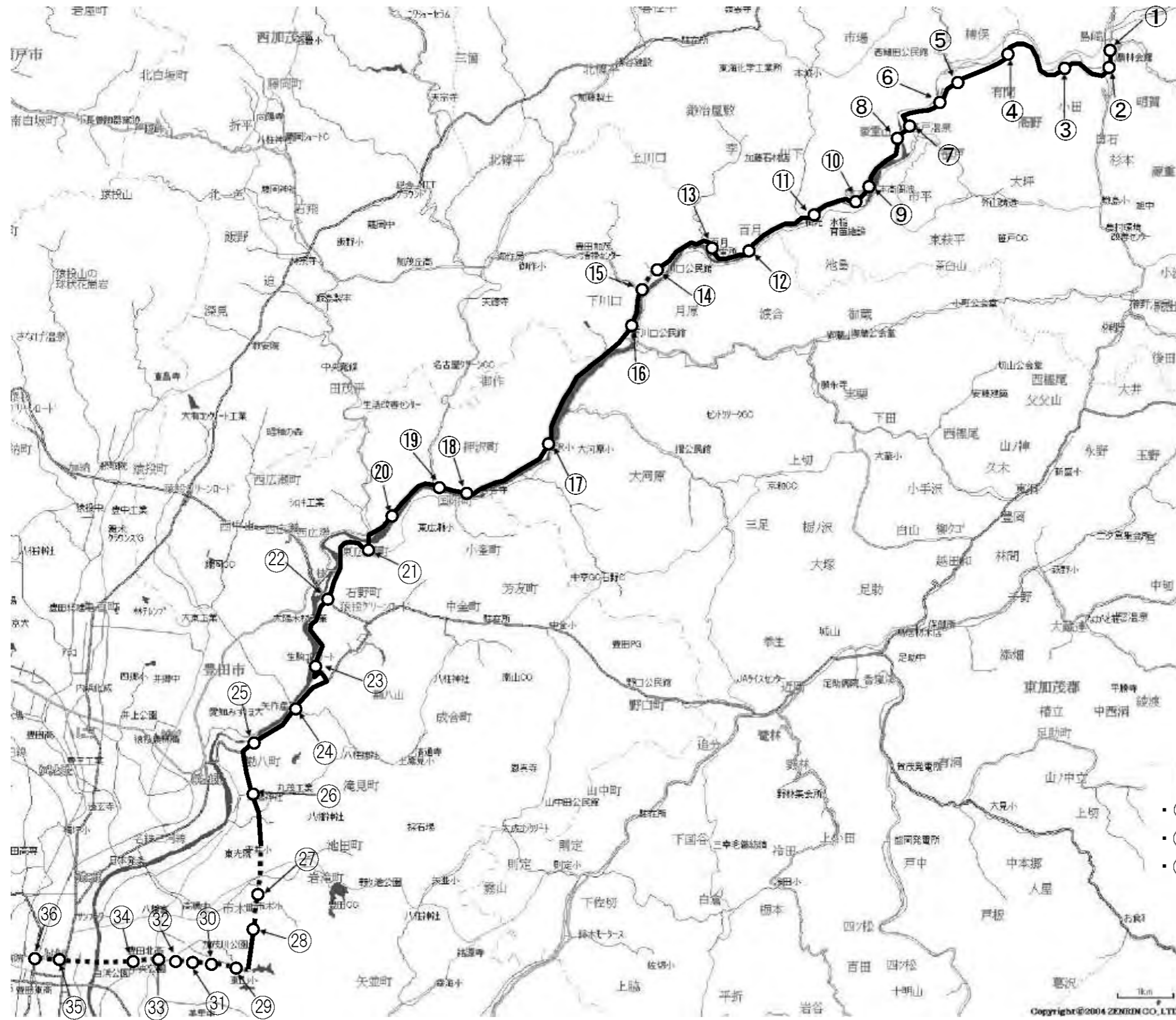


## バス路線 概要書

1 種 別	基幹バス		
2 路 線 名	旭 豊 田 線		
3 内 容	新設		
	旭地区の地域核と都心を連絡する基幹バスの新設		
4 運行開始 予 定 日	平成19年11月 1日 木曜日 予定		
5 運行経路 の 概 要	小渡～笹戸～上川口～藤沢～広瀬～勘八～市木町～渋谷町～豊田市		
6 運行距離	32.1km		
7 運行時間帯	午前6時 ～ 午後10時 頃		
8 運 行 日	毎 日		
9 運行本数	平日：24片		土休日：20片
10 バス停数	68箇所（上下別）		
11 料金体系	基幹バス料金体系 料金（100円～600円）		
12 運行事業者	登録番号：	事業者名：未定（6月決定予定）	
	住 所：	電 話：	
13 市の関与	運 行 委 託		

14 運行車両 (席数は目安)	路線バス仕様（椅子席26、立席31）：2台 路線バス仕様（椅子席11、立席24）：1台	
15 接続する 公共交通等	鉄 道	<ul style="list-style-type: none"> <li>・名鉄三河線、豊田線（豊田市駅）</li> <li>・愛知環状鉄道（新豊田駅）</li> </ul>
	基幹バス	<ul style="list-style-type: none"> <li>・旭新盛線（小渡）</li> <li>・川口飯野線（梨の木）</li> <li>・さなげ足助バス（広瀬）</li> <li>・矢並線（市木町5丁目）</li> <li>・その他（豊田市）</li> </ul>
	地域バス等	<ul style="list-style-type: none"> <li>・福祉バスささゆりコース（藤沢ほか）</li> <li>・福祉バス石野交流館コース（広瀬ほか）</li> <li>・旭地域バス（笹戸ほか）</li> </ul>
	パークアンド ライド駐車場	<ul style="list-style-type: none"> <li>・旭支所（小渡）</li> </ul>
16 他路線との 競合区間	<ul style="list-style-type: none"> <li>・上川口～梨の木（川口飯野線）</li> <li>・市木町5丁目（名鉄バス矢並線）</li> <li>・東山5丁目～豊田市（名鉄バス渋谷線）</li> </ul>	

17 路線概要図



- ..... 既存路線等との競合区間
- ・ ⑭上川口～⑮梨の木 (川口飯野線)
- ・ ⑳市木町5丁目 (名鉄バス矢並線)
- ・ ㉑東山5丁目～㉒豊田市 (名鉄バス渋谷線)

18 運行表

旭豊田線(小渡→豊田市) 【平日】

	1	2	3	4	5	6	7	8	9	10	11	12	13	14	15	16	17	18	19	20	21	22	23	24	25	26	27	28	29	30	31	32	33	34	35	36
	小渡	小渡西	小柳	宇内戸	平畑口	有間	笹戸	笹戸橋	日面口	榮平	川下	上百月	百月	上川口	梨の木	下川口	蔵沢	富田	犬伏橋	西広瀬町登り	広瀬	下谷下	勘八長根	勘八	勘八中根	扶桑町	市木町五丁目	市木町十丁目	東山五丁目	渋谷三丁目	渋谷二丁目	渋谷一丁目	広川七丁目	豊田スタジアム東	喜多町四丁目	豊田市
1	6:35	6:36	6:37	6:38	6:39	6:40	6:41	6:42	6:43	6:44	6:45	6:46	6:47	6:48	6:49	6:50	6:53	6:55	6:56	6:57	7:00	7:02	7:05	7:07	7:08	7:11	7:14	7:15	7:17	7:18	7:19	7:20	7:21	7:22	7:27	7:28
2	7:05	7:06	7:07	7:08	7:09	7:10	7:11	7:12	7:13	7:14	7:15	7:16	7:17	7:18	7:19	7:20	7:23	7:25	7:26	7:27	7:30	7:32	7:35	7:37	7:38	7:41	7:44	7:45	7:47	7:48	7:49	7:50	7:51	7:52	7:57	7:58
3	7:35	7:36	7:37	7:38	7:39	7:40	7:41	7:42	7:43	7:44	7:45	7:46	7:47	7:48	7:49	7:50	7:53	7:55	7:56	7:57	8:00	8:02	8:05	8:07	8:08	8:11	8:14	8:15	8:17	8:18	8:19	8:20	8:21	8:22	8:27	8:28
4	9:35	9:36	9:37	9:38	9:39	9:40	9:41	9:42	9:43	9:44	9:45	9:46	9:47	9:48	9:49	9:50	9:53	9:55	9:56	9:57	10:00	10:02	10:05	10:07	10:08	10:11	10:14	10:15	10:17	10:18	10:19	10:20	10:21	10:22	10:27	10:28
5	10:35	10:36	10:37	10:38	10:39	10:40	10:41	10:42	10:43	10:44	10:45	10:46	10:47	10:48	10:49	10:50	10:53	10:55	10:56	10:57	11:00	11:02	11:05	11:07	11:08	11:11	11:14	11:15	11:17	11:18	11:19	11:20	11:21	11:22	11:27	11:28
6	12:35	12:36	12:37	12:38	12:39	12:40	12:41	12:42	12:43	12:44	12:45	12:46	12:47	12:48	12:49	12:50	12:53	12:55	12:56	12:57	13:00	13:02	13:05	13:07	13:08	13:11	13:14	13:15	13:17	13:18	13:19	13:20	13:21	13:22	13:27	13:28
7	14:35	14:36	14:37	14:38	14:39	14:40	14:41	14:42	14:43	14:44	14:45	14:46	14:47	14:48	14:49	14:50	14:53	14:55	14:56	14:57	15:00	15:02	15:05	15:07	15:08	15:11	15:14	15:15	15:17	15:18	15:19	15:20	15:21	15:22	15:27	15:28
8	15:35	15:36	15:37	15:38	15:39	15:40	15:41	15:42	15:43	15:44	15:45	15:46	15:47	15:48	15:49	15:50	15:53	15:55	15:56	15:57	16:00	16:02	16:05	16:07	16:08	16:11	16:14	16:15	16:17	16:18	16:19	16:20	16:21	16:22	16:27	16:28
9	17:35	17:36	17:37	17:38	17:39	17:40	17:41	17:42	17:43	17:44	17:45	17:46	17:47	17:48	17:49	17:50	17:53	17:55	17:56	17:57	18:00	18:02	18:05	18:07	18:08	18:11	18:14	18:15	18:17	18:18	18:19	18:20	18:21	18:22	18:27	18:28
10	18:35	18:36	18:37	18:38	18:39	18:40	18:41	18:42	18:43	18:44	18:45	18:46	18:47	18:48	18:49	18:50	18:53	18:55	18:56	18:57	19:00	19:02	19:05	19:07	19:08	19:11	19:14	19:15	19:17	19:18	19:19	19:20	19:21	19:22	19:27	19:28
11	19:35	19:36	19:37	19:38	19:39	19:40	19:41	19:42	19:43	19:44	19:45	19:46	19:47	19:48	19:49	19:50	19:53	19:55	19:56	19:57	20:00	20:02	20:05	20:07	20:08	20:11	20:14	20:15	20:17	20:18	20:19	20:20	20:21	20:22	20:27	20:28
12	20:35	20:36	20:37	20:38	20:39	20:40	20:41	20:42	20:43	20:44	20:45	20:46	20:47	20:48	20:49	20:50	20:53	20:55	20:56	20:57	21:00	21:02	21:05	21:07	21:08	21:11	21:14	21:15	21:17	21:18	21:19	21:20	21:21	21:22	21:27	21:28

旭豊田線(豊田市→小渡) 【平日】

	36	35	34	33	32	31	30	29	28	27	26	25	24	23	22	21	20	19	18	17	16	15	14	13	12	11	10	9	8	7	6	5	4	3	2	1
	豊田市	喜多町四丁目	豊田スタジアム東	広川七丁目	渋谷一丁目	渋谷二丁目	渋谷三丁目	東山五丁目	市木町十丁目	市木町五丁目	扶桑町	勘八中根	勘八	勘八長根	下谷下	広瀬	西広瀬町登り	犬伏橋	富田	蔵沢	下川口	梨の木	上川口	百月	上百月	川下	榮平	日面口	笹戸橋	笹戸	有間	平畑口	宇内戸	小柳	小渡西	小渡
1	6:30	6:31	6:36	6:37	6:38	6:39	6:40	6:41	6:43	6:44	6:47	6:50	6:51	6:53	6:56	6:58	6:59	7:00	7:01	7:03	7:06	7:07	7:08	7:09	7:10	7:11	7:12	7:13	7:14	7:15	7:16	7:17	7:18	7:19	7:20	7:21
2	7:30	7:31	7:36	7:37	7:38	7:39	7:40	7:41	7:43	7:44	7:47	7:50	7:51	7:53	7:56	8:00	8:01	8:02	8:03	8:05	8:08	8:09	8:10	8:11	8:12	8:13	8:14	8:15	8:16	8:17	8:18	8:19	8:20	8:21	8:22	8:23
3	10:30	10:31	10:36	10:37	10:38	10:39	10:40	10:41	10:43	10:44	10:47	10:50	10:51	10:53	10:56	11:00	11:01	11:02	11:03	11:05	11:08	11:09	11:10	11:11	11:12	11:13	11:14	11:15	11:16	11:17	11:18	11:19	11:20	11:21	11:22	11:23
4	11:30	11:31	11:36	11:37	11:38	11:39	11:40	11:41	11:43	11:44	11:47	11:50	11:51	11:53	11:56	12:00	12:01	12:02	12:03	12:05	12:08	12:09	12:10	12:11	12:12	12:13	12:14	12:15	12:16	12:17	12:18	12:19	12:20	12:21	12:22	12:23
5	13:30	13:31	13:36	13:37	13:38	13:39	13:40	13:41	13:43	13:44	13:47	13:50	13:51	13:53	13:56	14:00	14:01	14:02	14:03	14:05	14:08	14:09	14:10	14:11	14:12	14:13	14:14	14:15	14:16	14:17	14:18	14:19	14:20	14:21	14:22	14:23
6	15:30	15:31	15:36	15:37	15:38	15:39	15:40	15:41	15:43	15:44	15:47	15:50	15:51	15:53	15:56	16:00	16:01	16:02	16:03	16:05	16:08	16:09	16:10	16:11	16:12	16:13	16:14	16:15	16:16	16:17	16:18	16:19	16:20	16:21	16:22	16:23
7	16:30	16:31	16:36	16:37	16:38	16:39	16:40	16:41	16:43	16:44	16:47	16:50	16:51	16:53	16:56	17:00	17:01	17:02	17:03	17:05	17:08	17:09	17:10	17:11	17:12	17:13	17:14	17:15	17:16	17:17	17:18	17:19	17:20	17:21	17:22	17:23
8	17:30	17:31	17:36	17:37	17:38	17:39	17:40	17:41	17:43	17:44	17:47	17:50	17:51	17:53	17:56	18:00	18:01	18:02	18:03	18:05	18:08	18:09	18:10	18:11	18:12	18:13	18:14	18:15	18:16	18:17	18:18	18:19	18:20	18:21	18:22	18:23
9	18:30	18:31	18:36	18:37	18:38	18:39	18:40	18:41	18:43	18:44	18:47	18:50	18:51	18:53	18:56	19:00	19:01	19:02	19:03	19:05	19:08	19:09	19:10	19:11	19:12	19:13	19:14	19:15	19:16	19:17	19:18	19:19	19:20	19:21	19:22	19:23
10	19:30	19:31	19:36	19:37	19:38	19:39	19:40	19:41	19:43	19:44	19:47	19:50	19:51	19:53	19:56	20:00	20:01	20:02	20:03	20:05	20:08	20:09	20:10	20:11	20:12	20:13	20:14	20:15	20:16	20:17	20:18	20:19	20:20	20:21	20:22	20:23
11	20:30	20:31	20:36	20:37	20:38	20:39	20:40	20:41	20:43	20:44	20:47	20:50	20:51	20:53	20:56	21:00	21:01	21:02	21:03	21:05	21:08	21:09	21:10	21:11	21:12	21:13	21:14	21:15	21:16	21:17	21:18	21:19	21:20	21:21	21:22	21:23
12	21:30	21:31	21:36	21:37	21:38	21:39	21:40	21:41	21:43	21:44	21:47	21:50	21:51	21:53	21:56	22:00	22:01	22:02	22:03	22:05	22:08	22:09	22:10	22:11	22:12	22:13	22:14	22:15	22:16	22:17	22:18	22:19	22:20	22:21	22:22	22:23

旭豊田線(小渡→豊田市) 【土・休日】

	1	2	3	4	5	6	7	8	9	10	11	12	13	14	15	16	17	18	19	20	21	22	23	24	25	26	27	28	29	30	31	32	33	34	35	36
	小渡	小渡西	小柳	宇内戸	平畑口	有間	笹戸	笹戸橋	日面口	榮平	川下	上百月	百月	上川口	梨の木	下川口	蔵沢	富田	犬伏橋	西広瀬町登り	広瀬	下谷下	勘八長根	勘八	勘八中根	扶桑町	市木町五丁目	市木町十丁目	東山五丁目	渋谷三丁目	渋谷二丁目	渋谷一丁目	広川七丁目	豊田スタジアム東	喜多町四丁目	豊田市
1	7:35	7:36	7:37	7:38	7:39	7:40	7:41	7:42	7:43	7:44	7:45	7:46	7:47	7:48	7:49	7:50	7:53	7:55	7:56	7:57	8:00	8:02	8:05	8:07	8:08	8:11	8:14	8:15	8:17	8:18	8:19	8:20	8:21	8:22	8:27	8:28
2	9:35	9:36	9:37	9:38	9:39	9:40	9:41	9:42	9:43	9:44	9:45	9:46	9:47	9:48	9:49	9:50	9:53	9:55	9:56	9:57	10:00	10:02	10:05	10:07	10:08	10:11	10:14	10:15	10:17	10:18	10:19	10:20	10:21	10:22	10:27	10:28
3	10:35	10:36	10:37	10:38	10:39	10:40	10:41	10:42	10:43	10:44	10:45	10:46	10:47	10:48	10:49	10:50	10:53	10:55	10:56	10:57	11:00	11:02	11:05	11:07	11:08	11:11	11:14	11:15	11:17	11:18	11:19	11:20	11:21	11:22	11:27	11:28
4	12:35	12:36	12:37	12:38	12:39	12:40	12:41	12:42	12:43	12:44	12:45	12:46	12:47	12:48	12:49	12:50	12:53	12:55	12:56	12:57	13:00	13:02	13:05	13:07	13:08	13:11	13:14	13:15	13:17	13:18	13:19	13:20	13:21	13:22	13:27	13:28
5																																				

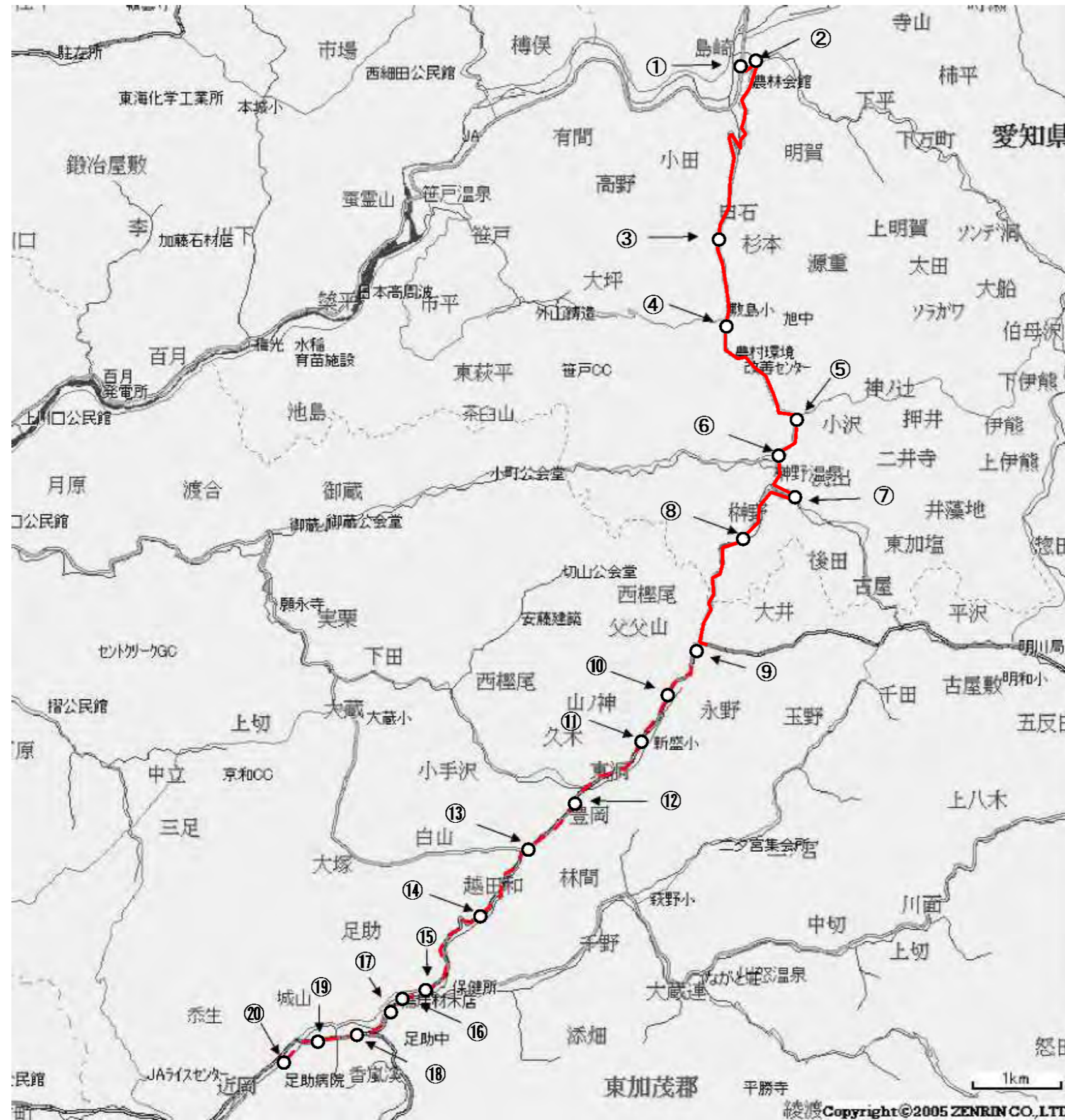


## バス路線 概要書

1 種 別	基幹バス	
2 路線名	旭 新 盛 線	
3 内 容	再編	
	旭地区の地域核と足助地区（稲武足助線）を連絡する基幹バスの再編	
4 運行開始 予 定 日	平成19年11月 1日 木曜日 予定	
5 運行経路 の 概 要	1	小渡～杉本～新盛
	2	小渡～杉本～新盛～足助～足助病院
6 運行距離	1	8.4km
	2	16.6Km
7 運行時間帯	午前6時 ～ 午後10時 頃	
8 運 行 日	毎 日	
9 運行本数	平日	土休日
	4片→24片	4片→20片
10 バス停数	16箇所（上下別）	
11 料金体系	基幹バス料金体系 料金（100円～600円）	

12 運行事業者	登録番号：	事業者名：株式会社 オーワ	
	住 所：岡崎市北野町字西河原58-1	電 話：	0564 34-1888
13 市の関与	事業費補助		
14 運行車両 (席数は目安)	路線バス仕様		
15 接続する 公共交通等	鉄 道		
	基幹バス	<ul style="list-style-type: none"> <li>・ 稲武足助線（新盛）</li> <li>・ 旭豊田線（小渡）</li> </ul>	
	地域バス等	<ul style="list-style-type: none"> <li>・ 旭地域バス（杉本ほか）</li> </ul>	
	パークアンド ライド駐車場	<ul style="list-style-type: none"> <li>・ 旭支所（小渡）</li> </ul>	
16 他路線との 競合区間	<ul style="list-style-type: none"> <li>・ 新盛～足助病院（稲武足助線）</li> </ul>		

17 路線概要図



..... 既存路線等との競合区間

18 運行表

旭新盛線（小渡→新盛）【平日】

	1	2	3	4	5	6	7	8	9	10	11	12	13	14	15	16	17	18	19	20
	小渡	小渡大橋	白石	杉本	押井口	榊野	加塩橋	鳥ノ巣	新盛	上八桑	八桑	久木	豊岡	林間	足助	足助田町	足助学校下	香嵐溪一の谷口	香嵐溪	足助病院前
①	6:15	6:16	6:21	6:23	6:26	6:27	6:28	6:30	6:33	—	—	—	—	—	—	—	—	—	—	—
②	7:00	7:01	7:06	7:08	7:11	7:12	7:13	7:15	7:18	7:19	7:20	7:22	7:23	7:24	7:27	7:28	7:29	7:30	7:31	7:32
③	7:40	7:41	7:46	7:48	7:51	7:52	7:53	7:55	7:58	—	—	—	—	—	—	—	—	—	—	—
④	9:00	9:01	9:06	9:08	9:11	9:12	9:13	9:15	9:18	—	—	—	—	—	—	—	—	—	—	—
⑤	9:50	9:51	9:56	9:58	10:01	10:02	10:03	10:05	10:08	—	—	—	—	—	—	—	—	—	—	—
⑥	12:00	12:01	12:06	12:08	12:11	12:12	12:13	12:15	12:18	—	—	—	—	—	—	—	—	—	—	—
⑦	14:00	14:01	14:06	14:08	14:11	14:12	14:13	14:15	14:18	—	—	—	—	—	—	—	—	—	—	—
⑧	16:00	16:01	16:06	16:08	16:11	16:12	16:13	16:15	16:18	—	—	—	—	—	—	—	—	—	—	—
⑨	18:05	18:06	18:11	18:13	18:16	18:17	18:18	18:20	18:23	—	—	—	—	—	—	—	—	—	—	—
⑩	18:55	18:56	19:01	19:03	19:06	19:07	19:08	19:10	19:13	—	—	—	—	—	—	—	—	—	—	—
⑪	20:25	20:26	20:31	20:33	20:36	20:37	20:38	20:40	20:43	—	—	—	—	—	—	—	—	—	—	—
⑫	21:25	21:26	21:31	21:33	21:36	21:37	21:38	21:40	21:43	—	—	—	—	—	—	—	—	—	—	—

旭新盛線（新盛→小渡）【平日】

	20	19	18	17	16	15	14	13	12	11	10	9	8	7	6	5	4	3	2	1
	足助病院前	香嵐溪	香嵐溪一の谷口	足助学校下	足助田町	足助	林間	豊岡	久木	八桑	上八桑	新盛	鳥ノ巣	加塩橋	榊野	押井口	杉本	白石	小渡大橋	小渡
①	—	—	—	—	—	—	—	—	—	—	—	6:40	6:43	6:45	6:46	6:47	6:50	6:52	6:57	6:58
②	7:40	7:41	7:42	7:43	7:44	7:45	7:48	7:49	7:50	7:52	7:53	7:54	7:57	7:59	8:00	8:01	8:04	8:06	8:11	8:12
③	—	—	—	—	—	—	—	—	—	—	—	8:10	8:13	8:15	8:16	8:17	8:20	8:22	8:27	8:28
④	—	—	—	—	—	—	—	—	—	—	—	9:20	9:23	9:25	9:26	9:27	9:30	9:32	9:37	9:38
⑤	—	—	—	—	—	—	—	—	—	—	—	10:45	10:48	10:50	10:51	10:52	10:55	10:57	11:02	11:03
⑥	—	—	—	—	—	—	—	—	—	—	—	13:10	13:13	13:15	13:16	13:17	13:20	13:22	13:27	13:28
⑦	—	—	—	—	—	—	—	—	—	—	—	15:10	15:13	15:15	15:16	15:17	15:20	15:22	15:27	15:28
⑧	—	—	—	—	—	—	—	—	—	—	—	16:55	16:58	17:00	17:01	17:02	17:05	17:07	17:12	17:13
⑨	—	—	—	—	—	—	—	—	—	—	—	18:25	18:28	18:30	18:31	18:32	18:35	18:37	18:42	18:43
⑩	—	—	—	—	—	—	—	—	—	—	—	19:50	19:53	19:55	19:56	19:57	20:00	20:02	20:07	20:08
⑪	—	—	—	—	—	—	—	—	—	—	—	20:50	20:53	20:55	20:56	20:57	21:00	21:02	21:07	21:08
⑫	—	—	—	—	—	—	—	—	—	—	—	21:45	21:48	21:50	21:51	21:52	21:55	21:57	22:02	22:03

旭新盛線（小渡→新盛）【土休日】

	1	2	3	4	5	6	7	8	9
	小渡	小渡大橋	白石	杉本	押井口	榊野	加塩橋	鳥ノ巣	新盛
①	7:00	7:01	7:06	7:08	7:11	7:12	7:13	7:15	7:18
②	7:40	7:41	7:46	7:48	7:51	7:52	7:53	7:55	7:58
③	9:00	9:01	9:06	9:08	9:11	9:12	9:13	9:15	9:18
④	9:50	9:51	9:56	9:58	10:01	10:02	10:03	10:05	10:08
⑤	12:00	12:01	12:06	12:08	12:11	12:12	12:13	12:15	12:18
⑥	14:00	14:01	14:06	14:08	14:11	14:12	14:13	14:15	14:18
⑦	16:00	16:01	16:06	16:08	16:11	16:12	16:13	16:15	16:18
⑧	18:05	18:06	18:11	18:13	18:16	18:17	18:18	18:20	18:23
⑨	18:55	18:56	19:01	19:03	19:06	19:07	19:08	19:10	19:13
⑩	20:25	20:26	20:31	20:33	20:36	20:37	20:38	20:40	20:43

旭新盛線（新盛→小渡）【土休日】

	9	8	7	6	5	4	3	2	1
	新盛	鳥ノ巣	加塩橋	榊野	押井口	杉本	白石	小渡大橋	小渡
①	7:20	7:23	7:25	7:26	7:27	7:30	7:32	7:37	7:38
②	8:05	8:08	8:10	8:11	8:12	8:15	8:17	8:22	8:23
③	9:20	9:23	9:25	9:26	9:27	9:30	9:32	9:37	9:38
④	10:45	10:48	10:50	10:51	10:52	10:55	10:57	11:02	11:03
⑤	13:10	13:13	13:15	13:16	13:17	13:20	13:22	13:27	13:28
⑥	15:10	15:13	15:15	15:16	15:17	15:20	15:22	15:27	15:28
⑦	16:55	16:58	17:00	17:01	17:02	17:05	17:07	17:12	17:13
⑧	18:25	18:28	18:30	18:31	18:32	18:35	18:37	18:42	18:43
⑨	19:50	19:53	19:55	19:56	19:57	20:00	20:02	20:07	20:08
⑩	20:50	20:53	20:55	20:56	20:57	21:00	21:02	21:07	21:08





## バス路線 概要書

1 種 別	基幹バス		
2 路 線 名	川 口 飯 野 線		
3 内 容	再編		
	藤岡地域の地域核及び加茂丘高校と旭豊田線を連絡する基幹バスの再編		
4 運行開始 予 定 日	平成19年11月 1日 木曜日 予定		
5 運行経路 の 概 要	上川口～御作～加茂丘高校～飯野		
6 運行距離	7.2km		
7 運行時間帯	午前6時 ～ 午後10時 頃		
8 運 行 日	毎 日		
9 運行本数	平日：3片→24片	土休日：3片→20片	
10 バス停数	9箇所（上下別）		
11 料金体系	基幹バス料金体系 料金（100円～300円）		
12 運行事業者	登録番号：	事業者名：株式会社 オーワ	
	住 所：岡崎市北野町字西河原58-1	電 話：	0564 34-1888
13 市の関与	事業費補助		

14 運行車両 (席数は目安)	路線バス仕様	
15 接続する 公共交通等	鉄 道	
	基幹バス	・旭豊田線（梨の木） ・藤岡線（加茂丘高校・飯野）
	地域バス等	
	パークアンド ライド駐車場	
16 他路線との 競合区間	・梨の木～上川口（旭豊田線） ・加茂丘～飯野（藤岡線）	

17 路線概要図



..... 既存路線等との競合区間  
 ・①上川口～②梨の木（旭豊田線）

18 運行表

川口飯野線 (川口→飯野) 【平日】

	1	2	3	4	5	6
	上川口	梨の木	御作農協前	御作辻	加茂丘高校	飯野
①	7:20	7:21	7:25	7:26	7:30	7:32
②	7:50	7:51	7:55	7:56	8:00	8:02
③	8:20	8:21	8:25	8:26	8:30	8:32
④	9:50	9:51	9:55	9:56	10:00	10:02
⑤	12:50	12:51	12:55	12:56	13:00	13:02
⑥	14:15	14:16	14:20	14:21	14:25	14:27
⑦	16:15	16:16	16:20	16:21	16:25	16:27
⑧	17:15	17:16	17:20	17:21	17:25	17:27
⑨	18:15	18:16	18:20	18:21	18:25	18:27
⑩	19:15	19:16	19:20	19:21	19:25	19:27
⑪	20:15	20:16	20:20	20:21	20:25	20:27
⑫	21:15	21:16	21:20	21:21	21:25	21:27

川口飯野線 (川口→飯野) 【土休日】

	1	2	3	4	5	6
	上川口	梨の木	御作農協前	御作辻	加茂丘高校	飯野
①	7:48	7:49	7:53	7:54	7:58	8:00
②	8:15	8:16	8:20	8:21	8:25	8:27
③	9:50	9:51	9:55	9:56	10:00	10:02
④	12:50	12:51	12:55	12:56	13:00	13:02
⑤	14:15	14:16	14:20	14:21	14:25	14:27
⑥	16:15	16:16	16:20	16:21	16:25	16:27
⑦	17:15	17:16	17:20	17:21	17:25	17:27
⑧	18:15	18:16	18:20	18:21	18:25	18:27
⑨	19:15	19:16	19:20	19:21	19:25	19:27
⑩	20:15	20:16	20:20	20:21	20:25	20:27

飯野川口線 (飯野→川口) 【平日】

	6	5	4	3	2	1
	飯野	加茂丘高校	御作辻	御作農協前	梨の木	上川口
①	7:00	7:02	7:06	7:07	7:11	7:12
②	7:35	7:37	7:41	7:42	7:46	7:47
③	8:05	8:07	8:11	8:12	8:16	8:17
④	9:30	9:32	9:36	9:37	9:41	9:42
⑤	12:30	12:32	12:36	12:37	12:41	12:42
⑥	13:55	13:57	14:01	14:02	14:06	14:07
⑦	15:55	15:57	16:01	16:02	16:06	16:07
⑧	16:55	16:57	17:01	17:02	17:06	17:07
⑨	17:55	17:57	18:01	18:02	18:06	18:07
⑩	18:55	18:57	19:01	19:02	19:06	19:07
⑪	19:55	19:57	20:01	20:02	20:06	20:07
⑫	20:55	20:57	21:01	21:02	21:06	21:07

川口飯野線 (飯野→川口) 【土休日】

	6	5	4	3	2	1
	飯野	加茂丘高校	御作辻	御作農協前	梨の木	上川口
①	7:35	7:37	7:41	7:42	7:46	7:47
②	8:00	8:02	8:06	8:07	8:11	8:12
③	9:30	9:32	9:36	9:37	9:41	9:42
④	12:30	12:32	12:36	12:37	12:41	12:42
⑤	13:55	13:57	14:01	14:02	14:06	14:07
⑥	15:55	15:57	16:01	16:02	16:06	16:07
⑦	16:55	16:57	17:01	17:02	17:06	17:07
⑧	17:55	17:57	18:01	18:02	18:06	18:07
⑨	18:55	18:57	19:01	19:02	19:06	19:07
⑩	19:55	19:57	20:01	20:02	20:06	20:07

19 料金表

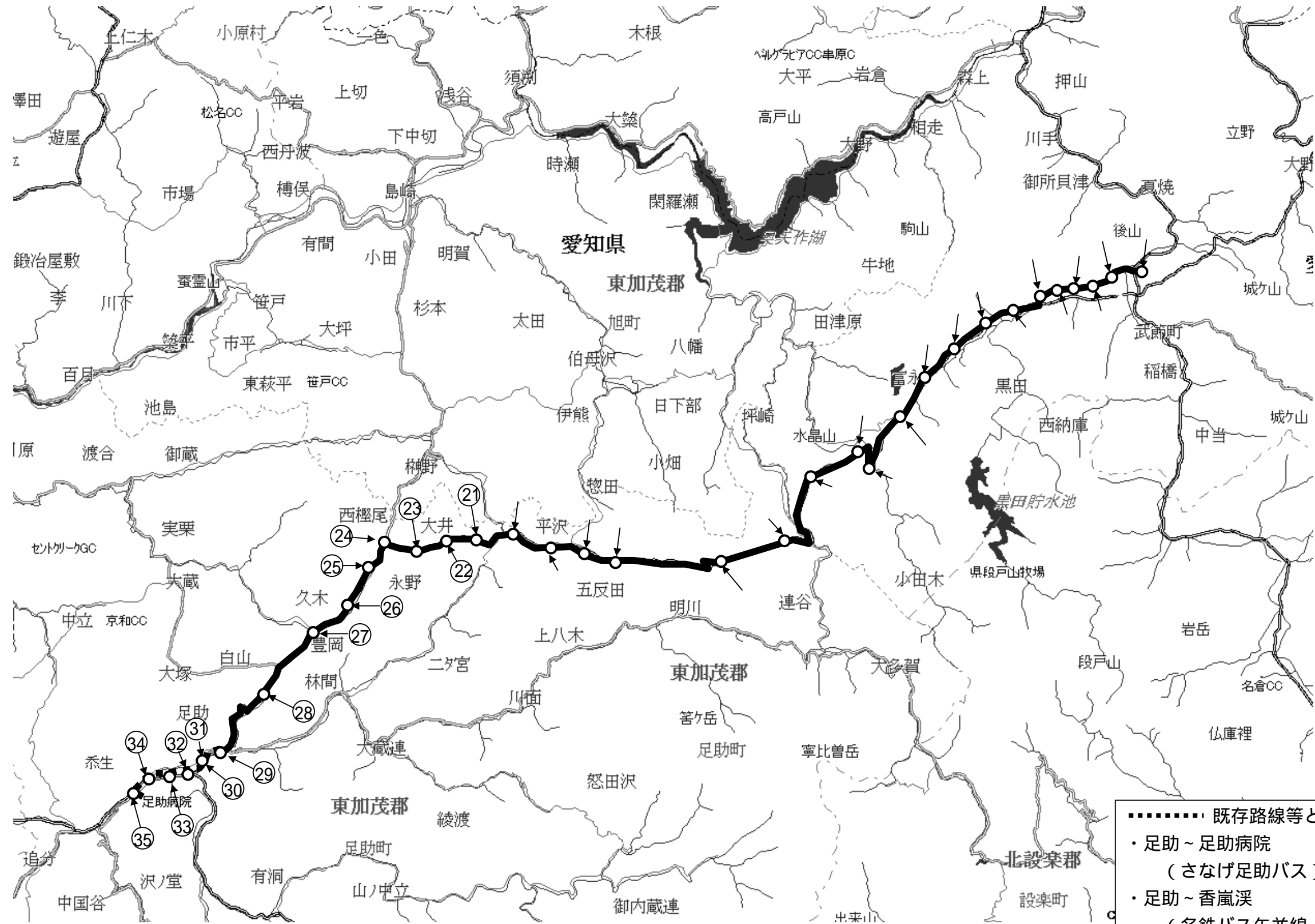
		3		4		5		6	
		協前		御作辻		加茂丘高校		飯野	
1		2		3		4		5	
上川口		梨の木		協前		御作辻		加茂丘高校	
									200
								100	200
					100			100	200
			200		200			200	300
	100		200		200			200	300

## バス路線 概要書

1 種 別	基幹バス	
2 路 線 名	稲 武 足 助 線	
3 内 容	増便	
	稲武地区の地域核と足助地区の地域核を連絡する基幹バスの新設	
4 運行開始 予 定 日	平成19年 11月 1日 木曜日 予定	
5 運行経路 の 概 要	稲武～黒田～小田木～明川～新盛～豊岡～足助～足助病院	
6 運行距離	28.2 km	
7 運行時間帯	午前6時 ~ 午後10時 頃	
8 運 行 日	毎 日	
9 運行本数	平日、土曜日：12片 24片	休日：6片 20片
10 バス停数	70箇所（上下別）	
11 料金体系	基幹バス料金体系 料金（100円～600円）	
12 運行事業者	登録番号：	事業者名：未定（6月決定予定）
	住 所：	電 話：
13 市の関与	運 行 委 託	

14 運行車両 (席数は目安)	路線バス仕様	
15 接続する 公共交通等	鉄 道	
	基幹バス	<ul style="list-style-type: none"> <li>・旭新盛線（新盛）</li> <li>・さなげ足助バス（足助）</li> <li>・矢並線（足助）</li> </ul>
	地域バス等	<ul style="list-style-type: none"> <li>・稲武バス根羽線</li> <li>・稲武バス押山線</li> <li>・稲武バス名倉線</li> </ul>
	パークアンド ライド駐車場	<ul style="list-style-type: none"> <li>・稲武支所（稲武）</li> </ul>
16 他路線との 競合区間	<ul style="list-style-type: none"> <li>・足助～足助病院 （さなげ足助バス）</li> <li>・足助～香嵐渓 （名鉄バス矢並線、岡崎足助線）</li> </ul>	

17 路線概要図



- ..... 既存路線等との競合区間
- ・ 足助～足助病院  
（さなげ足助バス）
- ・ 足助～香嵐溪  
（名鉄バス矢並線、岡崎足助線）

18 運行表

稲武足助線（稲武 足助病院前）【平日】

稲武	武節町	どんぐりの湯前	中学校前	笹平口	御所津	黒田	下黒田	上黒田	北水別	水別	高田木	小田木中	小田木	郡界橋	伊勢神	上明川	明川	明川局前	平沢	北小田	北小田宮前	細田口	新盛	上八桑	八桑	久木	豊岡	林間	足助	足助田	足助町	足助学校下	香嵐溪一の谷口	香嵐溪	足助病院前	
6:05	6:06	6:06	6:07	6:07	6:08	6:10	6:11	6:12	6:14	6:15	6:17	6:18	6:20	6:22	6:25	6:29	6:30	6:31	6:32	6:33	6:34	6:35	6:36	6:37	6:38	6:40	6:41	6:42	6:45	6:46	6:47	6:48	6:48	6:48	6:49	6:50
6:50	6:51	6:51	6:52	6:52	6:53	6:55	6:56	6:57	6:59	7:00	7:02	7:03	7:05	7:07	7:10	7:14	7:15	7:16	7:17	7:18	7:19	7:20	7:21	7:22	7:23	7:25	7:26	7:27	7:30	7:31	7:32	7:32	7:33	7:34	7:35	
7:30	7:31	7:31	7:32	7:32	7:33	7:35	7:36	7:37	7:39	7:40	7:42	7:43	7:45	7:47	7:50	7:54	7:55	7:56	7:57	7:58	7:59	8:00	8:01	8:02	8:03	8:05	8:06	8:07	8:10	8:11	8:12	8:13	8:14	8:15		
7:50	7:51	7:51	7:52	7:52	7:53	7:55	7:56	7:57	7:59	8:00	8:02	8:03	8:05	8:07	8:10	8:14	8:15	8:16	8:17	8:18	8:19	8:20	8:21	8:22	8:23	8:25	8:26	8:27	8:30	8:31	8:32	8:33	8:34	8:35		
8:50	8:51	8:51	8:52	8:52	8:53	8:55	8:56	8:57	8:59	9:00	9:02	9:03	9:05	9:07	9:10	9:14	9:15	9:16	9:17	9:18	9:19	9:20	9:21	9:22	9:23	9:25	9:26	9:27	9:30	9:31	9:32	9:33	9:34	9:35		
9:40	9:41	9:41	9:42	9:42	9:43	9:45	9:46	9:47	9:49	9:50	9:52	9:53	9:55	9:57	10:00	10:04	10:05	10:06	10:07	10:08	10:09	10:10	10:11	10:12	10:13	10:15	10:16	10:17	10:20	10:21	10:22	10:23	10:24	10:25		
11:50	11:51	11:51	11:52	11:52	11:53	11:55	11:56	11:57	11:59	12:00	12:02	12:03	12:05	12:07	12:10	12:14	12:15	12:16	12:17	12:18	12:19	12:20	12:21	12:22	12:23	12:25	12:26	12:27	12:30	12:31	12:32	12:33	12:34	12:35		
13:50	13:51	13:51	13:52	13:52	13:53	13:55	13:56	13:57	13:59	14:00	14:02	14:03	14:05	14:07	14:10	14:14	14:15	14:16	14:17	14:18	14:19	14:20	14:21	14:22	14:23	14:25	14:26	14:27	14:30	14:31	14:32	14:33	14:34	14:35		
15:50	15:51	15:51	15:52	15:52	15:53	15:55	15:56	15:57	15:59	16:00	16:02	16:03	16:05	16:07	16:10	16:14	16:15	16:16	16:17	16:18	16:19	16:20	16:21	16:22	16:23	16:25	16:26	16:27	16:30	16:31	16:32	16:33	16:34	16:35		
16:50	16:51	16:51	16:52	16:52	16:53	16:55	16:56	16:57	16:59	17:00	17:02	17:03	17:05	17:07	17:10	17:14	17:15	17:16	17:17	17:18	17:19	17:20	17:21	17:22	17:23	17:25	17:26	17:27	17:30	17:31	17:32	17:33	17:34	17:35		
17:55	17:56	17:56	17:57	17:57	17:58	18:00	18:01	18:02	18:04	18:05	18:07	18:08	18:10	18:12	18:15	18:19	18:20	18:21	18:22	18:23	18:24	18:25	18:26	18:27	18:28	18:30	18:31	18:32	18:35	18:36	18:37	18:38	18:39	18:40		
18:45	18:46	18:46	18:47	18:47	18:48	18:50	18:51	18:52	18:54	18:55	18:57	18:58	19:00	19:02	19:05	19:09	19:10	19:11	19:12	19:13	19:14	19:15	19:16	19:17	19:18	19:20	19:21	19:22	19:25	19:26	19:27	19:28	19:29	19:30		

稲武足助線（足助病院前 稲武）【平日】

足助病院前	香嵐溪	香嵐溪一の谷口	足助学校下	足助田	足助	林間	豊岡	久木	八桑	上八桑	新盛	細田口	北小田宮前	北小田	平沢	明川局前	明川	上明川	伊勢神	郡界橋	小田木	小田木中	高田木	水別	北水別	上黒田	下黒田	黒田	御所津	笹平口	中学校前	どんぐりの湯前	武節町	稲武
7:50	7:51	7:52	7:53	7:54	7:55	7:58	7:59	8:00	8:02	8:03	8:04	8:05	8:06	8:07	8:08	8:09	8:10	8:11	8:15	8:18	8:20	8:22	8:23	8:25	8:26	8:28	8:29	8:30	8:32	8:33	8:33	8:34	8:34	8:35
9:25	9:26	9:27	9:28	9:29	9:30	9:33	9:34	9:35	9:37	9:38	9:39	9:40	9:41	9:42	9:43	9:44	9:45	9:46	9:50	9:53	9:55	9:57	9:58	10:00	10:01	10:03	10:04	10:05	10:07	10:08	10:08	10:09	10:09	10:10
10:30	10:31	10:32	10:33	10:34	10:35	10:38	10:39	10:40	10:42	10:43	10:44	10:45	10:46	10:47	10:48	10:49	10:50	10:51	10:55	10:58	11:00	11:02	11:03	11:05	11:06	11:08	11:09	11:10	11:12	11:13	11:13	11:14	11:14	11:15
11:25	11:26	11:27	11:28	11:29	11:30	11:33	11:34	11:35	11:37	11:38	11:39	11:40	11:41	11:42	11:43	11:44	11:45	11:46	11:50	11:53	11:55	11:57	11:58	12:00	12:01	12:03	12:04	12:05	12:07	12:08	12:08	12:09	12:09	12:10
12:55	12:56	12:57	12:58	12:59	13:00	13:03	13:04	13:05	13:07	13:08	13:09	13:10	13:11	13:12	13:13	13:14	13:15	13:16	13:20	13:23	13:25	13:27	13:28	13:30	13:31	13:33	13:34	13:35	13:37	13:38	13:38	13:39	13:39	13:40
14:55	14:56	14:57	14:58	14:59	15:00	15:03	15:04	15:05	15:07	15:08	15:09	15:10	15:11	15:12	15:13	15:14	15:15	15:16	15:20	15:23	15:25	15:27	15:28	15:30	15:31	15:33	15:34	15:35	15:37	15:38	15:38	15:39	15:39	15:40
16:40	16:41	16:42	16:43	16:44	16:45	16:48	16:49	16:50	16:52	16:53	16:54	16:55	16:56	16:57	16:58	16:59	17:00	17:01	17:05	17:08	17:10	17:12	17:13	17:15	17:16	17:18	17:19	17:20	17:22	17:23	17:23	17:24	17:24	17:25
18:10	18:11	18:12	18:13	18:14	18:15	18:18	18:19	18:20	18:22	18:23	18:24	18:25	18:26	18:27	18:28	18:29	18:30	18:31	18:35	18:38	18:40	18:42	18:43	18:45	18:46	18:48	18:49	18:50	18:52	18:53	18:53	18:54	18:54	18:55
18:50	18:51	18:52	18:53	18:54	18:55	18:58	18:59	19:00	19:02	19:03	19:04	19:05	19:06	19:07	19:08	19:09	19:10	19:11	19:15	19:18	19:20	19:22	19:23	19:25	19:26	19:28	19:29	19:30	19:32	19:33	19:33	19:34	19:34	19:35
19:35	19:36	19:37	19:38	19:39	19:40	19:43	19:44	19:45	19:47	19:48	19:49	19:50	19:51	19:52	19:53	19:54	19:55	19:56	20:00	20:03	20:05	20:07	20:08	20:10	20:11	20:13	20:14	20:15	20:17	20:18	20:18	20:19	20:19	20:20
20:35	20:36	20:37	20:38	20:39	20:40	20:43	20:44	20:45	20:47	20:48	20:49	20:50	20:51	20:52	20:53	20:54	20:55	20:56	21:00	21:03	21:05	21:07	21:08	21:10	21:11	21:13	21:14	21:15	21:17	21:18	21:18	21:19	21:19	21:20
21:30	21:31	21:32	21:33	21:34	21:35	21:38	21:39	21:40	21:42	21:43	21:44	21:45	21:46	21:47	21:48	21:49	21:50	21:51	21:55	21:58	22:00	22:02	22:03	22:05	22:06	22:08	22:09	22:10	22:12	22:13	22:13	22:14	22:14	22:15

稲武足助線（稲武 足助病院前）【土休日】

稲武	武節町	どんぐりの湯前	中学校前	笹平口	御所津	黒田	下黒田	上黒田	北水別	水別	高田木	小田木中	小田木	郡界橋	伊勢神	上明川	明川	明川局前	平沢	北小田	北小田宮前	細田口	新盛	上八桑	八桑	久木	豊岡	林間	足助	足助田	足助町	足助学校下	香嵐溪一の谷口	香嵐溪	足助病院前
6:50	6:51	6:51	6:52	6:52	6:53	6:55	6:56	6:57	6:59	7:00	7:02	7:03	7:05	7:07	7:10	7:14	7:15	7:16	7:17	7:18	7:19	7:20	7:21	7:22	7:23	7:25	7:26	7:27	7:30	7:31	7:32	7:33	7:34	7:35	
7:30	7:31	7:31	7:32	7:32	7:33	7:35	7:36	7:37	7:39	7:40	7:42	7:43	7:45	7:47	7:50	7:54	7:55	7:56	7:57	7:58	7:59	8:00	8:01	8:02	8:03	8:05	8:06	8:07	8:10	8:11	8:12	8:13	8:14	8:15	
7:50	7:51	7:51	7:52	7:52	7:53	7:55	7:56	7:57	7:59	8:00	8:02	8:03	8:05	8:07	8:10	8:14	8:15	8:16	8:17	8:18	8:19	8:20	8:21	8:22	8:23	8:25	8:26	8:27	8:30	8:31	8:32	8:33	8:34	8:35	
8:50	8:51	8:51	8:52	8:52	8:53	8:55	8:56	8:57	8:59	9:00	9:02	9:03	9:05	9:07	9:10	9:14	9:15	9:16	9:17	9:18	9:19	9:20	9:21	9:22	9:23	9:25	9:26	9:27	9:30	9:31	9:32	9:33	9:34	9:35	
9:40	9:41	9:41	9:42	9:42	9:43	9:45	9:46	9:47	9:49	9:50	9:52	9:53	9:55	9:57	10:00	10:04	10:05	10:06	10:07	10:08	10:09	10:10	10:11	10:12	10:13	10:15	10:16	10:17	10:20	10:21	10:22	10:23	10:24	10:25	
11:50	11:51	11:51	11:52	11:52	11:53	11:55	11:56	11:57	11:59	12:00	12:02	12:03	12:05	12:07	12:10	12:14	12:15	12:16	12:17	12:18	12:19	12:20	12:21	12:22	12:23	12:25	12:26	12:27	12:30	12:31	12:32	12:33	12:34	12:35	
13:50	13:51	13:51	13:52	13:52	13:53	13:55	13:56	13:57	13:59	14:00	14:02	14:03	14:05	14:07	14:10	14:14	14:15	14:16	14:17	14:18	14:19	14:20	14:21	14:22	14:23	14:25	14:26	14:27	14:30	14:31	14:32	14:33	14:34	14:35	
15:50	15:51	15:51	15:52	15:52	15:53	15:55	15:56	15:57	15:59	16:00	16:02	16:03	16:05	16:07	16:10	16:14	16:15	16:16	16:17	16:18	16:19	16:20	16:21	16:22	16:23	16:25	16:26	16:27	16:30	16:31	16:32	16:33	16:34	16:35	
16:50	16:51	16:51	16:52	16:52	16:53	16:55	16:56	16:57	16:59	17:00	17:02	17:03	17:05	17:07	17:10																				



## **( 4 ) 地域バス等路線の新設について**

**平井地区**

**下野見地区**

**保見地区**

**旭地区**

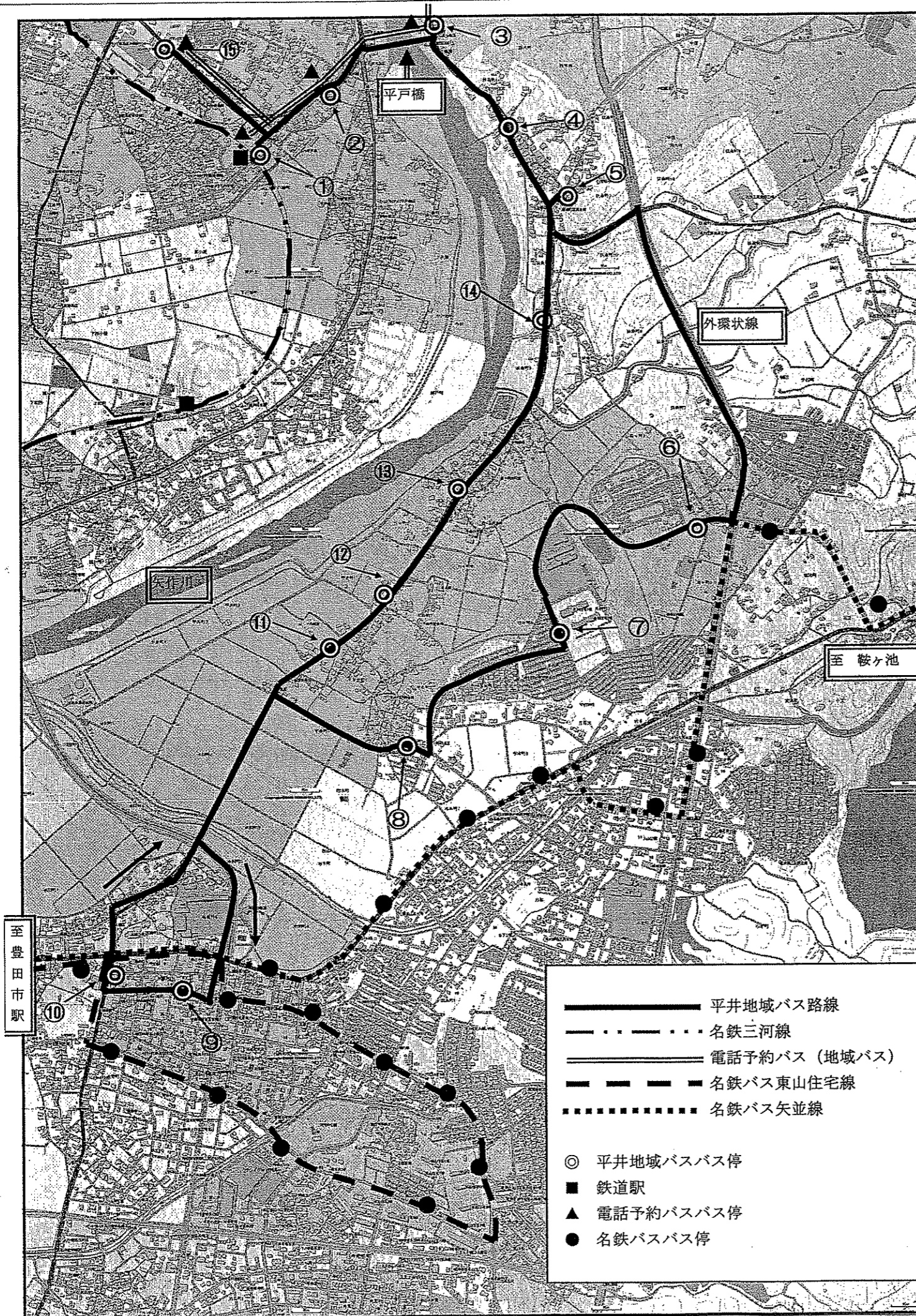


## バス路線 概要書

1 種 別	地域バス等		
2 路 線 名	平井バス		
3 内 容	新設		
	平井、百々、扶桑、美和地域内を運行し、基幹公共交通に接続する地域バス等の新設		
4 運行開始 予 定 日	平成19年 8月 予定		
5 運行経路 の 概 要	ハローフーズ～名鉄平戸橋駅～美和～扶桑～百々～平井～高橋町バス停		
6 運行距離	11.6 km		
7 運行時間帯	午前8時 ～ 午後6時 頃		
8 運 行 日	運行日限定(月・火・水・木・金・土・日)		
9 運行本数	定時定路線運行：午前8時～午前9時台 定時運行後、午後6時まで路線方式の電話予約バス運行		
10 バス停数	29箇所(定時定路線運行時)		
11 料金体系	地域バス運行日限定(1乗車100円)		
12 運行事業者	登録番号：	事業者名：未定(6月決定予定)	
	住 所：	電 話：	
13 市の関与	事業費補助		

14 運行車両 (席数は目安)	10人乗りジャンボタクシー：1台	
15 接続する 公共交通等	鉄 道	・名鉄三河線(平戸橋駅)
	基幹バス	・東山住宅線(高橋町バス停) ・矢並線(高橋町バス停)
	地域バス等	・電話予約バスつくばねコース(名鉄平戸橋駅ほか)
	パークアンド ライド駐車場	
16 他路線との 競合区間		

17 路線概要図



18 時刻表

1 便		
番号	バス停名	時刻
①	名鉄平戸橋駅	8:00
②	平戸橋医院	8:01
③	渋谷医院	8:04
④	扶桑町上	8:09
⑤	扶桑町区民会館	8:10
⑥	石川牧場	8:15
⑦	美和住宅	8:18
⑧	堂外戸	8:20
⑨	勇吉屋	8:25
⑩	Aコープ高橋店	8:27

2 便		
⑩	Aコープ高橋店	8:30
⑪	八幡宮前	8:33
⑫	関屋	8:34
⑬	百々町	8:35
⑭	木のこ	8:37
⑤	扶桑町区民会館	8:39
④	扶桑町上	8:41
③	渋谷医院	8:44
②	平戸橋医院	8:49
①	名鉄平戸橋駅	8:50

3 便		
①	名鉄平戸橋駅	9:00
②	平戸橋医院	9:01
③	渋谷医院	9:04
④	扶桑町上	9:09
⑤	扶桑町区民会館	9:10
⑭	木のこ	9:12
⑬	百々町	9:14
⑫	関屋	9:15
⑪	八幡宮前	9:16
⑨	勇吉屋	9:20
⑩	Aコープ高橋店	9:22

※ 上記3便の定時定路線運行終了後は、  
路線式の電話予約バス運行  
※ 路線概要図の番号⑮の「ハローフーズ」バス停は、  
電話予約バス運行時のみ運行

## バス路線 概要書

1 種 別	地域バス等	
2 路 線 名	下野見・渡合・岩倉西線	
3 内 容	新設	
	下野見・渡合・岩倉西自治区の地域バスの新設。 基幹バス路線（3本）医療機関（トヨタ記念病院、吉田整形外科）との 接続	
4 運行開始 予 定 日	平成19年 8月 予定	
5 運行経路 の 概 要	門立～渡合町5丁目～岩倉西区民会館～平山～トヨタ記念病院 ～室町3丁目～吉田整形外科～御立	
6 運行距離	16.0 km	
7 運行時間帯	午前9時 ～ 午後5時 頃	
8 運 行 日	運行日限定（月・火・水・木・金・土・日）	
9 運行本数	平日：8片（月・水のみ）	土休日：なし
10 バス停数	18箇所（上下同じ） 水源橋北のみ別	
11 料金体系	地域バス運行日限定（1乗車100円）	
12 運行事業者	登録番号：	事業者名：未定（6月決定予定）
	住 所：	電 話：
13 市の関与	事業費補助	

14 運行車両	10人乗りジャンボタクシー：1台	
15 接続する 公共交通等	鉄 道	なし
	基幹バス	<ul style="list-style-type: none"> <li>・名鉄バス 豊田東市内線（御立）</li> <li>・名鉄バス 九久平線（御立）</li> <li>・名鉄バス 豊田市内線（トヨタ記念病院）</li> <li>・名鉄バス 岡崎足助線（門立）</li> </ul>
	地域バス等	
	パークアンド ライド駐車場	
16 他路線との 競合区間	<ul style="list-style-type: none"> <li>・平山～トヨタ記念病院（名鉄バス 豊田市内線）</li> </ul>	

### 3 自治区検討案

- 運行経路
- - - 名鉄バス
- 回転経路

## 下野見・渡合・岩倉西 地域バス 運行路線及び運行ダイヤ (3自治区検討案)

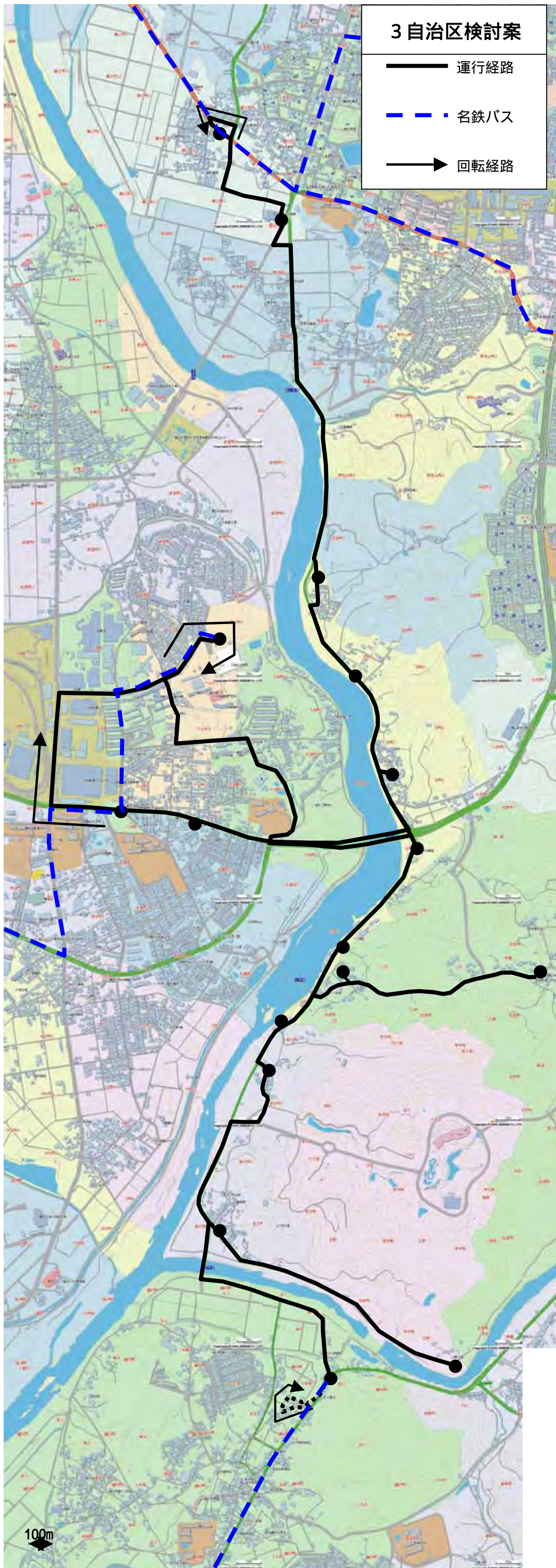
- 運行日 月曜日・水曜日 (週2日)  
 車両 ジャンボタクシー (乗客定員9名) 1台  
 結節点 門立バス停 (至 東岡崎)  
 平山バス停、トヨタ記念病院前バス停 (至 三河豊田)  
 御立バス停 (至 豊田市)  
 その他 下記ダイヤのとおり、 ~ の運行については上り・下りを問わず、同一の順番に運行する。

#### <上り> 門立 平山 御立 (運行日 月・水)

バス停	時刻	時刻	時刻	時刻
門立バス停	9:04	10:44	13:14	15:14
琴平町	9:08	10:48	13:18	15:18
渡合町5丁目	9:11	10:51	13:21	15:21
渡合町2丁目	9:13	10:53	13:23	15:23
ワイズアップ前	9:14	10:54	13:24	15:24
上室広場	9:15	10:55	13:25	15:25
岩倉西区民会館	9:17	10:57	13:27	15:27
水源橋北	9:19	10:59	13:29	15:29
室町6丁目	9:20	11:00	13:30	15:30
鈴木胃腸科外科	9:24	11:04	13:34	15:34
平山バス停	9:27	11:07	13:37	15:37
トヨタ記念病院	9:32	11:12	13:42	15:42
下野見児童館	9:38	11:18	13:48	15:48
室町2丁目	9:39	11:19	13:49	15:49
室町1丁目	9:40	11:20	13:50	15:50
吉田整形外科	9:43	11:23	13:53	15:51
御立バス停	9:44	11:24	13:54	15:54

#### <下り> 御立 平山 門立 (運行日 月・水)

バス停	時刻	時刻	時刻	時刻
御立バス停	9:55	12:25	14:10	16:10
吉田整形外科	9:56	12:26	14:11	16:11
室町1丁目	9:59	12:29	14:14	16:14
室町2丁目	10:00	12:30	14:15	16:15
下野見児童館	10:01	12:31	14:16	16:16
鈴木胃腸科外科	10:05	12:35	14:20	16:20
平山バス停	10:08	12:38	14:23	16:23
トヨタ記念病院	10:13	12:43	14:28	16:28
室町6丁目	10:19	12:49	14:34	16:34
水源橋北	10:21	12:51	14:36	16:36
上室広場	10:22	12:52	14:37	16:37
岩倉西区民会館	10:24	12:54	14:39	16:39
ワイズアップ前	10:25	12:55	14:40	16:40
渡合町2丁目	10:26	12:56	14:41	16:41
渡合町5丁目	10:28	12:58	14:43	16:43
琴平町	10:31	13:01	14:46	16:46
門立バス停	10:35	13:05	14:50	16:50



## バス路線 概要書

1 種 別	地域バス等		
2 路 線 名	保 見 地 域 バ ス		
3 内 容	新設		
	保見地域内を運行し、愛知環状鉄道及び基幹バスに接続する地域バスの新設		
4 運行開始 予 定 日	平成19年 8月 予定		
5 運行経路 の 概 要	篠原駅～広幡自治区～八草駅～大畑自治区～篠原駅～ 篠原自治区～篠原駅～田朮自治区～保見駅		
6 運行距離	19.5 km		
7 運行時間帯	午前8時 ～ 午後5時 頃		
8 運 行 日	運行日限定(月・火・水・木・金・土・日)		
9 運行本数	8片(火・金)		
10 バス停数	13箇所(上下別)		
11 料金体系	地域バス運行日限定料金体系 料金(1乗車100円)		
12 運行事業者	登録番号:	事業者名:未定(6月決定予定)	
	住 所:	電 話:	
13 市の関与	事業費補助		

14 運行車両 (席数は目安)	10人乗りジャンボタクシー:1台	
15 接続する 公共交通等	鉄 道	<ul style="list-style-type: none"> <li>・愛知環状鉄道(保見駅・篠原駅・八草駅)</li> <li>・愛知高速交通東部丘陵線(八草駅)</li> </ul>
	基幹バス	<ul style="list-style-type: none"> <li>・名鉄バス保見団地線(東保見バス停)</li> <li>・瀬戸市コミュニティバス(八草駅バス停)</li> </ul>
	地域バス等	
	パークアンド ライド駐車場	
16 他路線との 競合区間		

17 路線概要図



18 時刻表

篠原駅 保見駅

篠原駅	8:00	10:00	13:00	15:00
広幡下	8:04	10:04	13:04	15:04
広幡中	8:06	10:06	13:06	15:06
広幡上	8:08	10:08	13:08	15:08
広幡公民館	8:09	10:09	13:09	15:09
八草駅	8:14	10:14	13:14	15:14
大畑	8:16	10:16	13:16	15:16
大畑公民館	8:17	10:17	13:17	15:17
篠原駅	8:19	10:19	13:19	15:19
篠原東	8:21	10:21	13:21	15:21
篠原西	8:23	10:23	13:23	15:23
篠原駅	8:25	10:25	13:25	15:25
田初	8:30	10:30	13:30	15:30
Aコープ保見店	8:36	10:36	13:36	15:36
保見駅	8:40	10:40	13:40	15:40

保見駅 篠原駅

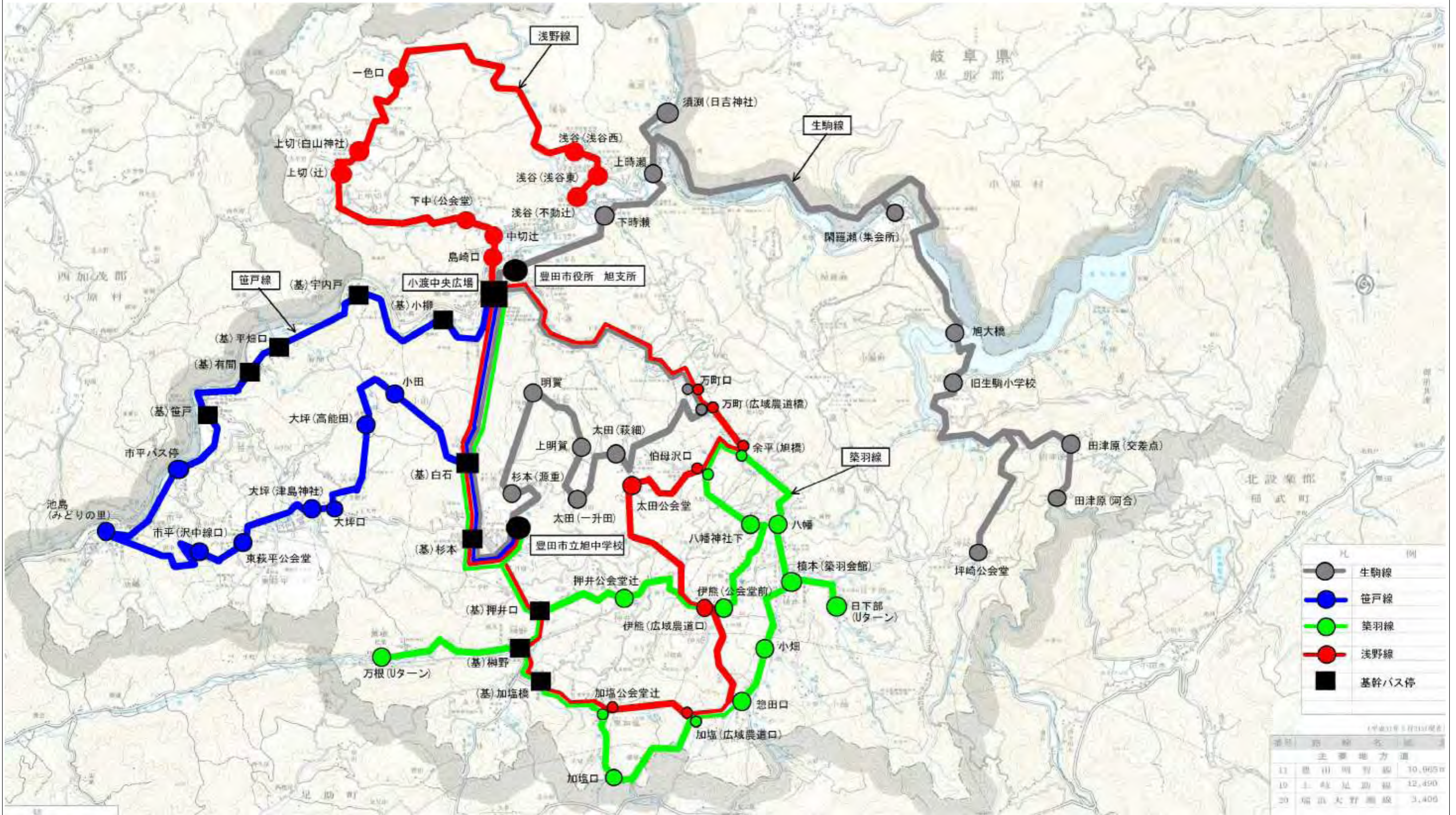
保見駅	9:15	11:15	14:15	16:15
Aコープ保見店	9:19	11:19	14:19	16:19
田初	9:25	11:25	14:25	16:25
篠原駅	9:30	11:30	14:30	16:30
篠原西	9:32	11:32	14:32	16:32
篠原東	9:34	11:34	14:34	16:34
篠原駅	9:36	11:36	14:36	16:36
大畑公民館	9:38	11:38	14:38	16:38
大畑	9:39	11:39	14:39	16:39
八草駅	9:41	11:41	14:41	16:41
広幡公民館	9:46	11:46	14:46	16:46
広幡上	9:47	11:47	14:47	16:47
広幡中	9:49	11:49	14:49	16:49
広幡下	9:51	11:51	14:51	16:51
篠原駅	9:55	11:55	14:55	16:55

## バス路線 概要書

1 種 別	地域バス等	
2 路線名	旭地域バス	
3 内 容	新設	
	旭地域内住民の生活交通利便の向上を図るため、中学校生徒の通学時に住民混乗し、スクールバスの空いた時間を利用し地域バスを運行する。	
4 運行開始 予定日	平成19年10月 1日 月曜日 予定	
5 運行経路 の概要	1 生駒線	(通学線)登下校 旭中学校～須淵(日吉神社)～閑羅瀬(集会所) (地域巡回線)週1日運行 小渡中央広場～万町口～余平(広域農道橋)～太田(萩細)～太田(一升田)～上明賀～明賀～杉本(源重)～杉本(基幹バス停)～白石(基幹バス停)～小渡中央広場～市役所旭支所～下時瀬～上時瀬～須淵(日吉神社)～閑羅瀬(集会所)～旧生駒小学校～坪崎(公会堂)～田津原(交差点)～田津原(河合)～下時瀬～市役所旭支所～小渡中央広場
	2 笹戸線	(通学線)登下校 旭中学校～小渡中央広場～笹戸(交差点)～市平(バス停) (地域巡回線)週1日運行 小渡中央広場～小柳(基幹バス停)～宇内戸(基幹バス停)～平畑口(基幹バス停)～有間(基幹バス停)～笹戸(基幹バス停)～市平(バス停)～池島(みどりの里)～市平(沢中線口)～東萩平(公会堂)～大坪(津島神社)～大坪(辻)～大坪(高能田)～小田～白石(基幹バス停)～小渡中央広場～市役所旭支所～小渡中央広場
	3 築羽線	(通学線)登下校 旭中学校～伊熊(公会堂前)～伯母沢口～榎本(築羽会館)～日下部(分岐)～加塩口 (地域巡回線)週1日運行 小渡中央広場～白石(基幹バス停)～杉本(基幹バス停)～押井口(基幹バス停)～押井(公会堂前)～伊熊(公会堂前)～旭八幡(八幡神社下)～伯母沢辻～伯母沢口～余平(旭橋)～築羽小学校口～榎本(築羽会館)～日下部分岐～小畑～惣田口～加塩(広域農道口)～加塩口～加塩(公会堂辻)～加塩橋(基幹バス停)～榎野(基幹バス停)～万根(ウターン)～榎野(基幹バス停)～押井口(基幹バス停)～杉本(基幹バス停)～白石(基幹バス停)～小渡中央広場～市役所旭支所～小渡中央広場
	4 浅野線	(通学線)登下校 旭中学校～島崎口～中切(辻)～下中(公会堂)～上切(辻)～上切(白山神社)～一色口～浅谷(浅谷西)～浅谷(浅谷東)～浅谷(不動辻) (地域巡回線)週1日運行 小渡中央広場～万町口～余平(旭橋)～伯母沢(大船)～太田(公会堂)～加塩(公会堂前)～加塩橋(基幹バス停)～榎野(基幹バス停)～押井口(基幹バス停)～杉本(基幹バス停)～白石(基幹バス停)～小渡中央広場～市役所旭支所～島崎口～中切(辻)～下中(公会堂)～上切(辻)～上切(白山神社)～一色口～浅谷西～浅谷東～浅谷(不動辻)～下中(辻)～島崎口～市役所旭支所～小渡中央広場
6 運行距離	1 生駒線	通学線 12.9Km 地域巡回線 50.7Km
	2 笹戸線	通学線 17.2Km 地域巡回線 27.7Km
	3 築羽線	通学線 11.1Km 地域巡回線 20.0Km
	4 浅野線	通学線 14.4Km 地域巡回線 32.3Km
7 運行時間帯	午前 7時 ～ 午後 5時 頃	
8 運行日	中学生徒登下校時及び週1日1路線(4路線を火～金曜日運行)	
9 運行本数	平日 5本	土休日 0本
10 バス停数	40箇所	
11 料金体系	地域バス 平日毎日運行(1乗車200円)	

12 運行事業者	登録番号: 1271	事業者名: 株式会社 オーワ
	住所: 豊田市上郷町市場67番地2	電話: 21-8400
13 市の関与	運行委託	
14 運行車両 (席数は目安)	29人乗り小型バス	スクールバス仕様(椅子席 29) 1台
	26人乗り小型バス	スクールバス仕様(椅子席 26) 2台
	15人乗り小型バス	スクールバス仕様(椅子席 15) 1台
15 接続する 公共交通等	鉄道	なし
	基幹バス	旭豊田線(小渡ほか) 旭新盛線(小渡ほか)
	地域バス等	なし
	パークアンド ライド駐車場	旭支所(小渡)
16 他路線との 競合区間	榎野	～ 小渡中央広場(足助線)
	笹戸	～ 小渡中央広場(豊田線)

17 路線概要図





# 18 運行表

## ■ 通学線（登校）

(生駒線)	月	火～金
関羅瀬（集会所）	8:04	7:19
須測（日吉神社）	8:11	7:26
小渡中央広場	8:21	7:36
旭中学校	8:30	7:45

(笹戸線)	月	火～金
市平（バス停）	8:09	7:14
笹戸（交差点）	8:11	7:16
小渡中央広場	8:21	7:36
旭中学校	8:30	7:45

(浅野線)	月	火～金
浅谷（不動辻）	7:58	7:13
浅谷（浅谷東）	7:59	7:14
浅谷（浅谷西）	8:00	7:15
一色口	8:06	7:21
上切（白山神社）	8:09	7:24
上切（辻）	8:10	7:25
下中（公会堂）	8:15	7:30
中切（辻）	8:16	7:31
島崎口	8:17	7:32
小渡中央広場	8:21	7:36
旭中学校	8:30	7:45

(築羽線)	月	火～金
加塩口	7:56	7:11
日下部（分岐）	8:07	7:22
槇本（築羽会館）	8:10	7:25
伯母沢口	8:15	7:30
伊熊（公会堂前）	8:22	7:37
旭中学校	8:30	7:45

## ■ 地域巡回線

(生駒線)	2便	3便	4便
小渡中央広場	8:45	11:00	13:00
万町口	52	7	7
余平（広域農道橋）	53	8	8
太田（菟畑）	57	12	12
太田（一升田）	58	13	13
上明賀	59	14	14
明賀	9:01	16	16
杉本（源重）	5	20	20
杉本（基幹バス停）	9	24	24
白石（基幹バス停）	11	26	26
小渡中央広場	9:17	11:32	13:32
豊田市役所 旭支所	19	34	34
下時瀬	22	37	37
上時瀬	24	39	39
須測（日吉神社）	26	41	41
関羅瀬（集会所）	33	48	48
旧生駒小学校	43	58	58
坪崎（公会堂）	50	12:05	14:05
田津原（交差点）	58	13	13
田津原（河合）	10:00	15	15
下時瀬	20	35	35
豊田市役所 旭支所	23	38	38
小渡中央広場	10:25	12:40	14:40

(笹戸線)	2便	3便	4便
小渡中央広場	8:45	11:00	13:00
小柳（基幹バス停）	48	3	3
宇内戸（基幹バス停）	50	5	5
平畑口（基幹バス停）	52	7	7
有間（基幹バス停）	53	8	8
笹戸（基幹バス停）	55	10	10
市平（バス停）	57	12	12
池島（みどりの里）	59	14	14
市平（沢中線口）	9:03	18	18
東萩平（公会堂）	9:05	20	20
大坪（津島神社）	7	22	22
大坪（辻）	10	25	25
大坪（高能田）	13	28	28
小田	15	30	30
白石（基幹バス停）	17	32	32
小渡中央広場	9:23	11:38	13:38
豊田市役所 旭支所	25	40	40
小渡中央広場	9:27	11:42	13:42

(浅野線)	2便	3便	4便
小渡中央広場	8:45	11:00	13:00
万町口	52	7	7
余平（旭橋）	54	9	9
伯母沢（大船）	57	12	12
太田（公会堂）	58	13	13
加塩（公会堂前）	9:07	22	22
加塩橋（基幹バス停）	9:10	25	25
榊野（基幹バス停）	11	26	26
押井口（基幹バス停）	12	27	27
杉本（基幹バス停）	14	29	29
白石（基幹バス停）	15	30	30
小渡中央広場	9:21	11:36	13:36
豊田市役所 旭支所	23	38	38
島崎口	24	39	39
中切（辻）	25	40	40
下中（公会堂）	26	41	41
上切（辻）	31	46	46
上切（白山神社）	32	47	47
一色口	35	50	50
浅谷西	41	56	56
浅谷東	42	57	57
浅谷（不動辻）	43	58	58
下中（辻）	45	12:00	14:00
島崎口	46	1	1
豊田市役所 旭支所	47	2	2
小渡中央広場	9:49	12:04	14:04

(築羽線)	2便	3便	4便
小渡中央広場	8:45	11:00	13:00
白石（基幹バス停）	51	6	6
杉本（基幹バス停）	53	8	8
押井口（基幹バス停）	54	9	9
押井（公会堂前）	57	12	12
伊熊（公会堂前）	9:00	15	15
旭八幡（八幡神社下）	2	17	17
伯母沢辻	4	19	19
伯母沢口	7	22	22
余平（旭橋）	9	24	24
築羽小学校口	11	26	26
槇本（築羽会館）	12	27	27
日下部（分岐）	15	30	30
小畑	18	33	33
惣田口	20	35	35
加塩（広域農道口）	21	36	36
加塩口	23	38	38
加塩（公会堂辻）	26	41	41
加塩橋（基幹バス停）	27	42	42
榊野（基幹バス停）	29	44	44
万根（Uターン）	33	48	48
榊野（基幹バス停）	37	52	52
押井口（基幹バス停）	38	53	53
杉本（基幹バス停）	40	55	55
白石（基幹バス停）	42	57	57
小渡中央広場	9:47	12:02	14:02
豊田市役所 旭支所	49	4	4
小渡中央広場	9:51	12:06	14:06

## ■ 通学線（下校）

旭中学校	16:30 (16:00～17:00)
小渡中央広場	16:39
須測（日吉神社）	16:49
関羅瀬（集会所）	16:56

旭中学校	16:30 (16:00～17:00)
小渡中央広場	16:39
笹戸（交差点）	16:49
市平（バス停）	16:51

旭中学校	16:30 (16:00～17:00)
小渡中央広場	16:39
島崎口	16:43
中切（辻）	16:44
下中（公会堂）	16:45
上切（辻）	16:50
上切（白山神社）	16:51
一色口	16:54
浅谷（浅谷西）	17:00
浅谷（浅谷東）	17:01
浅谷（不動辻）	17:02

旭中学校	16:30 (16:00～17:00)
伊熊（公会堂前）	16:38
伯母沢口	16:45
槇本（築羽会館）	16:50
日下部（分岐）	16:53
加塩口	17:04