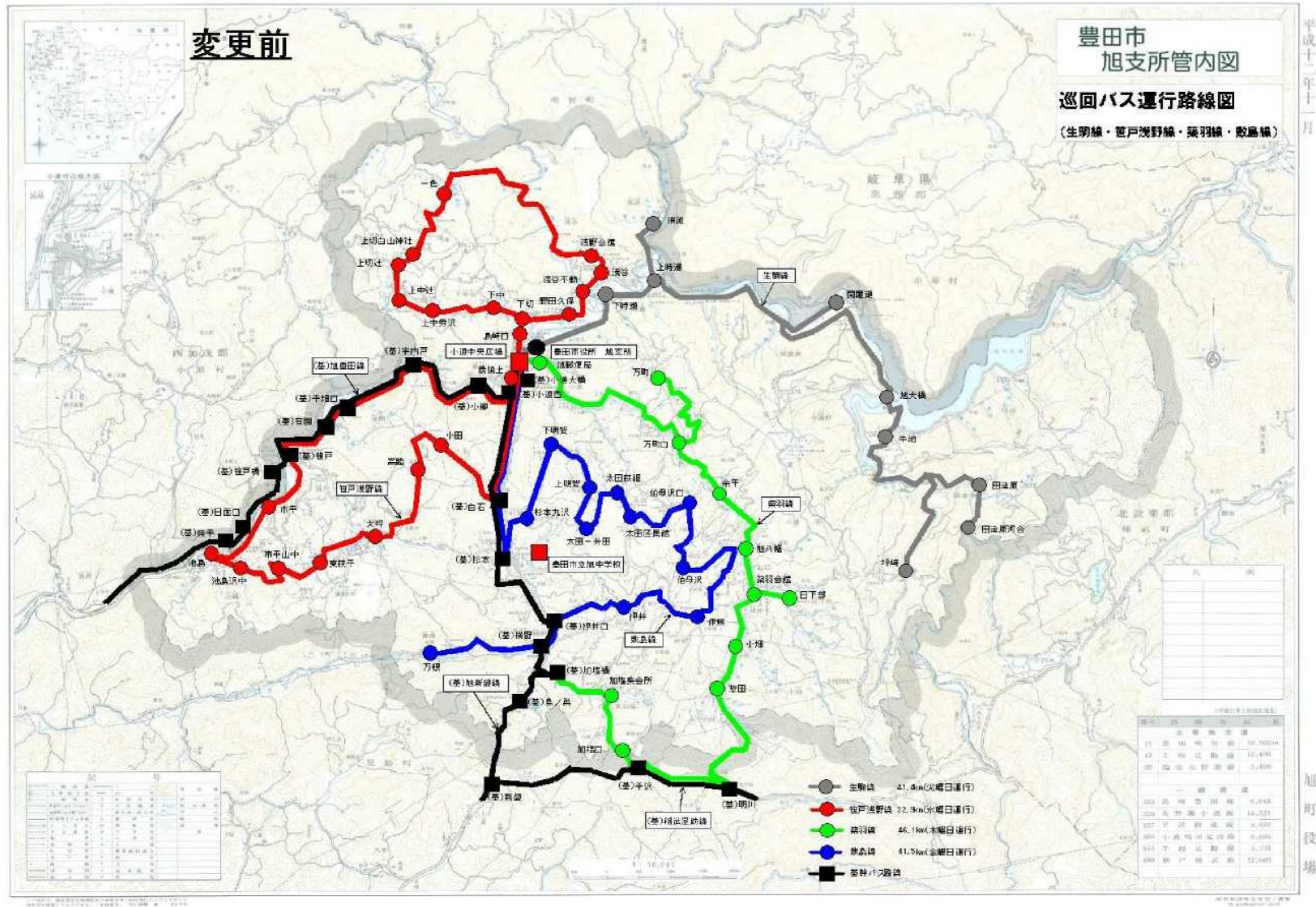
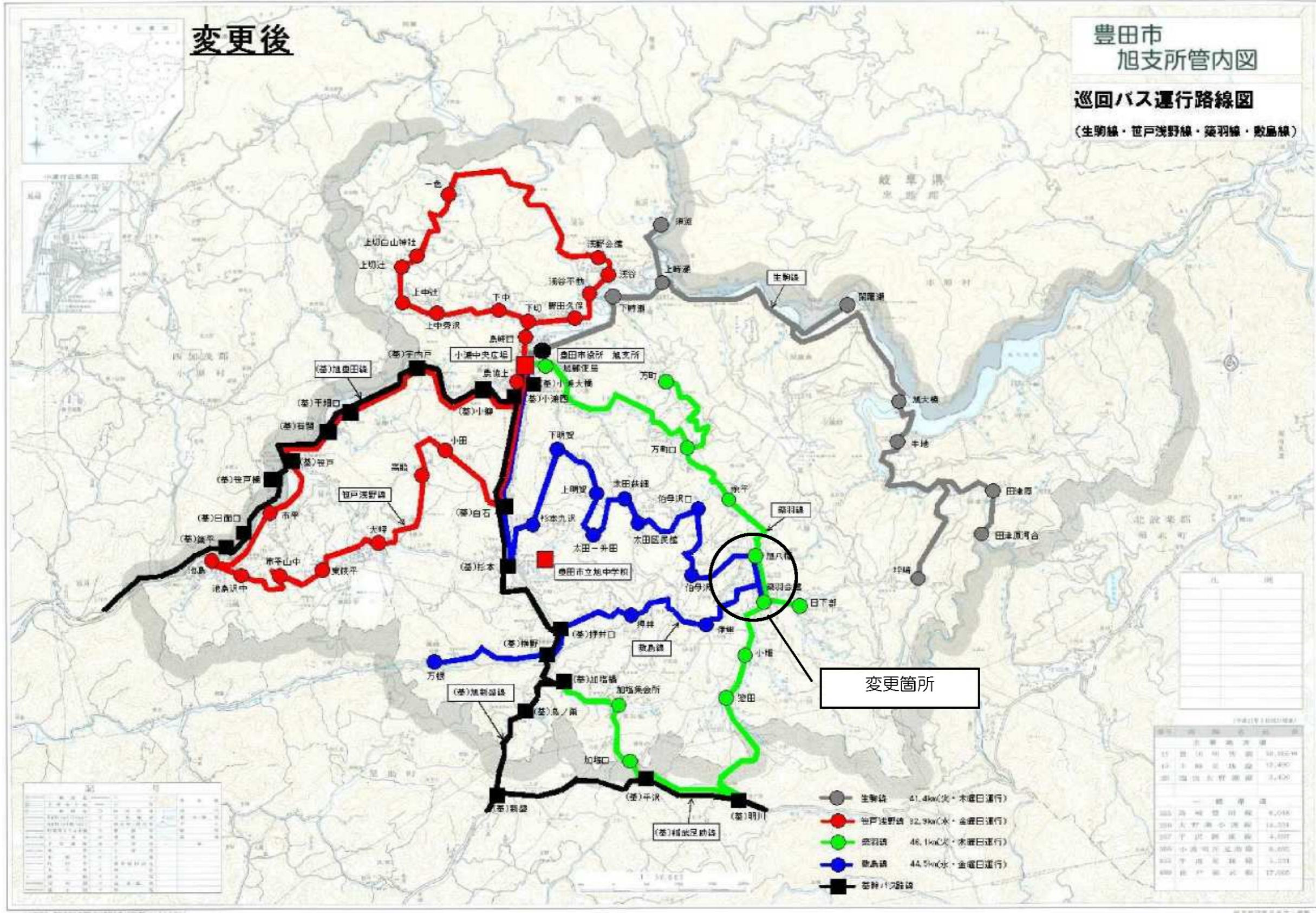


バス路線 概要書

1 種 別	地域バス	
2 路 線 名	旭地域バス 4路線	
3 内 容	変更	
	① 運行日の変更 地域巡回バス ・生駒線 火曜日運行 → 火・木曜日運行 ・笹戸浅野線 水曜日運行 → 水・金曜日運行 ・築羽線 木曜日運行 → 火・木曜日運行 ・敷島線 金曜日運行 → 水・金曜日運行	
	② 運行車両の追加 スクールバス4台 → スクールバス4台、ワゴン車1台	
	③ 運行経路の変更 地域巡回バス(敷島線) 41.5Km → 44.5km ④ ダイヤの変更(別添運行表のとおり)	
4 運行変更 予 定 日	平成21年 4月 1日 予定	
5 運行経路 の 概 要	別添路線概要図のとおり	
6 運行距離	地域巡回バス(別添路線概要図のとおり) ・生駒線 41.4Km ・笹戸浅野線 32.9Km ・築羽線 46.1Km ・敷島線 41.5Km → 44.5km	
7 運行時間帯	午前 7時 ~ 午後 5時 頃	
8 運 行 日	地域巡回バス ・生駒線 火曜日 → 火・木曜日 ・笹戸浅野線 水曜日 → 水・金曜日 ・築羽線 木曜日 → 火・木曜日 ・敷島線 金曜日 → 水・金曜日 スクールバス(住民混乗) 中学生徒登下校時(平日)	
9 運行本数	地域巡回バス 平日(火~金:各路線運行日) 3片 スクールバス(住民混乗) 平日(中学生徒登下校時) 2片	土休日 0片

10 バス停数	70箇所	
11 料金体系	地域バス運行日限定 料金 200円	
12 運行事業者	登録番号:	事業者名:株式会社 オーワ (H20.4.1~H21.3.31) ※H21.4.1以降は3月末までに競争指名入札にて決定予定
	住 所:岡崎市北野町字西河原58-1	電 話:0564-34-1888
13 市の関与	運 行 委 託	
14 運行車両 (席数は目安)	29人乗り小型バス スクールバス仕様(椅子席 29) 1台 26人乗り小型バス スクールバス仕様(椅子席 26) 2台 15人乗り小型バス スクールバス仕様(椅子席 15) 1台 (追加)10人乗りワゴン車 (椅子席 10) 1台	
15 接続する 公共交通等	鉄 道	なし
	基幹バス	旭・豊田線 (小渡~豊田市) 旭・新盛線 (小渡~新盛) 稲武・足助線 (稲武~足助病院前)
	地域バス	おばら桜バス(笹戸~平畑口)
	パークアンドライド駐車場	旭支所(小渡町)
16 他路線との 競合区間	笹戸~小渡中央広場 (旭・豊田線) 榊野~小渡中央広場 (旭・新盛線) 明川~平沢 (稲武・足助線)	





変更後

豊田市
旭支所管内図
巡回バス運行路線図
(生駒線・世戸浅野線・築羽線・敷島線)

変更箇所

- 生駒線 41.4km(水・木曜日運行)
- 世戸浅野線 92.9km(水・金曜日運行)
- 築羽線 46.1km(水・木曜日運行)
- 敷島線 44.5km(水・金曜日運行)
- 臨時バス路線

路線名	運行日	運行時間	乗車料
生駒線	水曜日	10:00~17:00	10,000円
世戸浅野線	水曜日	10:00~17:00	10,000円
築羽線	水曜日	10:00~17:00	10,000円
敷島線	水曜日	10:00~17:00	10,000円

18 運行表

■ 巡回バス

【生駒線】

火・木曜日運行(1日3便)

総運行距離:41.4Km
所要時間:89分

小渡中央広場	8:20	11:00	13:30
小渡大橋(基幹バス停)	8:21	11:01	13:31
旭郵便局	8:22	11:02	13:32
豊田市役所 旭支所	8:23	11:03	13:33
下時瀬	8:25	11:05	13:35
上時瀬	8:28	11:08	13:38
須 瀨	8:30	11:10	13:40
上時瀬	8:33	11:13	13:43
閑羅瀬	8:39	11:19	13:49
旭大橋	8:49	11:29	13:59
牛 地	8:51	11:31	14:01
坪 崎	8:59	11:39	14:09
田津原	9:06	11:46	14:16
田津原河合	9:08	11:48	14:18
田津原	9:10	11:50	14:20
牛地	9:15	11:55	14:25
旭大橋	9:17	11:57	14:27
閑羅瀬	9:26	12:06	14:36
上時瀬	9:34	12:14	14:44
須 瀨	9:36	12:16	14:46
上時瀬	9:40	12:20	14:50
下時瀬	9:41	12:21	14:51
豊田市役所 旭支所	9:45	12:25	14:55
旭郵便局	9:47	12:27	14:57
小渡大橋(基幹バス停)	9:48	12:28	14:58
小渡中央広場	9:49	12:29	14:59

【笹戸浅野線】

水・金曜日運行(1日3便)

総運行距離:32.9Km
所要時間:75分

小渡中央広場	8:20	11:00	13:30
小渡西(基幹バス停)	8:21	11:01	13:31
小 柳(基幹バス停)	8:22	11:02	13:32
宇内戸(基幹バス停)	8:24	11:04	13:34
平畑口(基幹バス停)	8:27	11:07	13:37
有 間(基幹バス停)	8:28	11:08	13:38
笹 戸(基幹バス停)	8:29	11:09	13:39
市 平	8:32	11:12	13:42
池 島	8:34	11:14	13:44
池島沢中	8:37	11:17	13:47
市平山中	8:40	11:20	13:50
東萩平	8:41	11:21	13:51
大 坪	8:44	11:24	13:54
高 能	8:48	11:28	13:58
小 田	8:50	11:30	14:00
白 石(基幹バス停)	8:52	11:32	14:02
小渡大橋(基幹バス停)	8:58	11:38	14:08
旭郵便局	8:59	11:39	14:09
豊田市役所 旭支所	9:00	11:40	14:10
農協上	9:01	11:41	14:11
小渡中央広場	9:02	11:42	14:12
小渡大橋(基幹バス停)	9:03	11:43	14:13
旭郵便局	9:04	11:44	14:14
豊田市役所 旭支所	9:05	11:45	14:15
島崎口	9:06	11:46	14:16
下 切	9:07	11:47	14:17
下 中	9:08	11:48	14:18
上中秀沢	9:11	11:51	14:21
上中辻	9:12	11:52	14:22
上切辻	9:14	11:54	14:24
上切白山神社	9:15	11:55	14:25
一 色	9:18	11:58	14:28
浅野会館	9:25	12:05	14:35
浅 谷	9:26	12:06	14:36
浅谷不動	9:27	12:07	14:37
野田久保	9:28	12:08	14:38
下 切	9:29	12:09	14:39
島崎口	9:30	12:10	14:40
豊田市役所 旭支所	9:31	12:11	14:41
旭郵便局	9:33	12:13	14:43
小渡大橋(基幹バス停)	9:34	12:14	14:44
小渡中央広場	9:35	12:15	14:45

【築羽線】

火・木曜日運行(1日3便)

総運行距離:46.1Km
所要時間:107分

小渡中央広場	8:15	11:00	13:10
小渡大橋(基幹バス停)	8:16	11:01	13:11
万町口	8:22	11:07	13:17
万 町	8:31	↓	13:26
万町口	8:37	↓	13:32
余 平	8:39	11:09	13:34
八 幡	8:41	11:11	13:36
築羽会館	8:42	11:12	13:37
日下部	8:44	11:14	13:39
築羽会館	8:46	11:16	13:41
小 畑	8:50	11:20	13:45
惣 田	8:52	11:22	13:47
明 川(基幹バス停)	8:57	11:27	13:52
平 沢(基幹バス停)	9:00	11:30	13:55
加塩口	9:01	11:31	13:56
加塩集会所	9:05	11:35	14:00
加塩橋(基幹バス停)	9:07	11:37	14:02
加塩集会所	9:08	11:38	14:03
加塩口	9:12	11:42	14:07
平 沢(基幹バス停)	9:13	11:43	14:08
明 川(基幹バス停)	9:16	11:46	14:11
惣 田	9:21	11:51	14:16
小 畑	9:23	11:53	14:18
築羽会館	9:25	11:55	14:20
日下部	9:29	11:59	14:24
築羽会館	9:31	12:01	14:26
八 幡	9:32	12:02	14:27
余 平	9:34	12:04	14:29
万町口	9:36	12:06	14:31
万 町	9:45	↓	14:40
万町口	9:51	↓	14:46
小渡大橋(基幹バス停)	9:57	12:12	14:52
旭郵便局	9:58	12:13	14:53
豊田市役所 旭支所	9:59	12:14	14:54
農協上	10:01	12:16	14:56
小渡中央広場	10:02	12:17	14:57

【敷島線】

水・金曜日運行(1日3便)

総運行距離:44.5Km
所要時間:90分

小渡中央広場	8:20	11:10	13:30
小渡大橋(基幹バス停)	8:21	11:11	13:31
白 石(基幹バス停)	8:28	11:18	13:38
杉 本(基幹バス停)	8:30	11:20	13:40
杉本九沢	8:32	11:22	13:42
下明賀	8:36	11:26	13:46
上明賀	8:38	11:28	13:48
太田一升田	8:39	11:29	13:49
太田萩細	8:41	11:31	13:51
太田区民館	8:42	11:32	13:52
伯母沢口	8:44	11:34	13:54
伯母沢	8:46	11:36	13:56
旭八幡	8:49	11:39	13:59
築羽会館	8:51	11:41	14:01
伊 熊	8:54	11:44	14:04
押 井	8:56	11:46	14:06
押井口(基幹バス停)	8:59	11:49	14:09
神 野(基幹バス停)	9:00	11:50	14:10
万 根	9:03	11:53	14:13
神 野(基幹バス停)	9:06	11:56	14:16
押井口(基幹バス停)	9:07	11:57	14:17
押 井	9:10	12:00	14:20
伊 熊	9:12	12:02	14:22
築羽会館	9:13	12:03	14:23
旭八幡	9:17	12:07	14:27
伯母沢	9:20	12:10	14:30
伯母沢口	9:23	12:13	14:33
太田区民館	9:25	12:15	14:35
太田萩細	9:26	12:16	14:36
太田一升田	9:28	12:18	14:38
上明賀	9:29	12:19	14:39
下明賀	9:31	12:21	14:41
杉本九沢	9:35	12:25	14:45
杉 本(基幹バス停)	9:37	12:27	14:47
白 石(基幹バス停)	9:39	12:29	14:49
小渡大橋(基幹バス停)	9:45	12:35	14:55
旭郵便局	9:46	12:36	14:56
豊田市役所 旭支所	9:47	12:37	14:57
農協上	9:49	12:39	14:59
小渡中央広場	9:50	12:40	15:00

■ スクールバス(住民混乗)

【生駒線】

(登校)

総運行距離:13.9Km
所要時間:28分

閑羅瀬	7:02
須 瀨	7:11
小渡中央広場	7:21
旭中学校	7:30

(下校)

旭中学校	17:30
小渡中央広場	17:39
須 瀨	17:49
閑羅瀬	17:58

【笹戸浅野線①】

(登校)

総運行距離:12.5Km
所要時間:23分

池 島	7:07
市 平	7:09
笹 戸(基幹バス停)	7:12
小渡中央広場	7:21
旭中学校	7:30

(下校)

旭中学校	17:30
小渡中央広場	17:39
笹 戸(基幹バス停)	17:48
市 平	17:51
池 島	17:53

【笹戸浅野線②】

(登校)

総運行距離:13.3Km
所要時間:28分

上切辻	7:02
上切白山神社	7:03
一 色	7:06
浅野会館	7:13
浅 谷	7:14
浅谷不動	7:15
下 切	7:17
島崎口	7:18
小渡中央広場	7:21
旭中学校	7:30

(下校)

旭中学校	17:30
小渡中央広場	17:39
島崎口	17:42
下 切	17:43
浅谷不動	17:45
浅 谷	17:46
浅野会館	17:47
一 色	17:54
上切白山神社	17:57
上切辻	17:58

【築羽線】

(登校)

総運行距離:18.3Km
所要時間:29分

加塩口	7:01
惣 田	7:03
小 畑	7:05
築羽会館	7:09
伯母沢口	7:15
伯母沢	7:18
伊 熊	7:22
旭中学校	7:30

(下校)

旭中学校	17:30
伊 熊	17:38
伯母沢	17:42
伯母沢口	17:45
築羽会館	17:51
小 畑	17:55
惣 田	17:57
加塩口	17:59

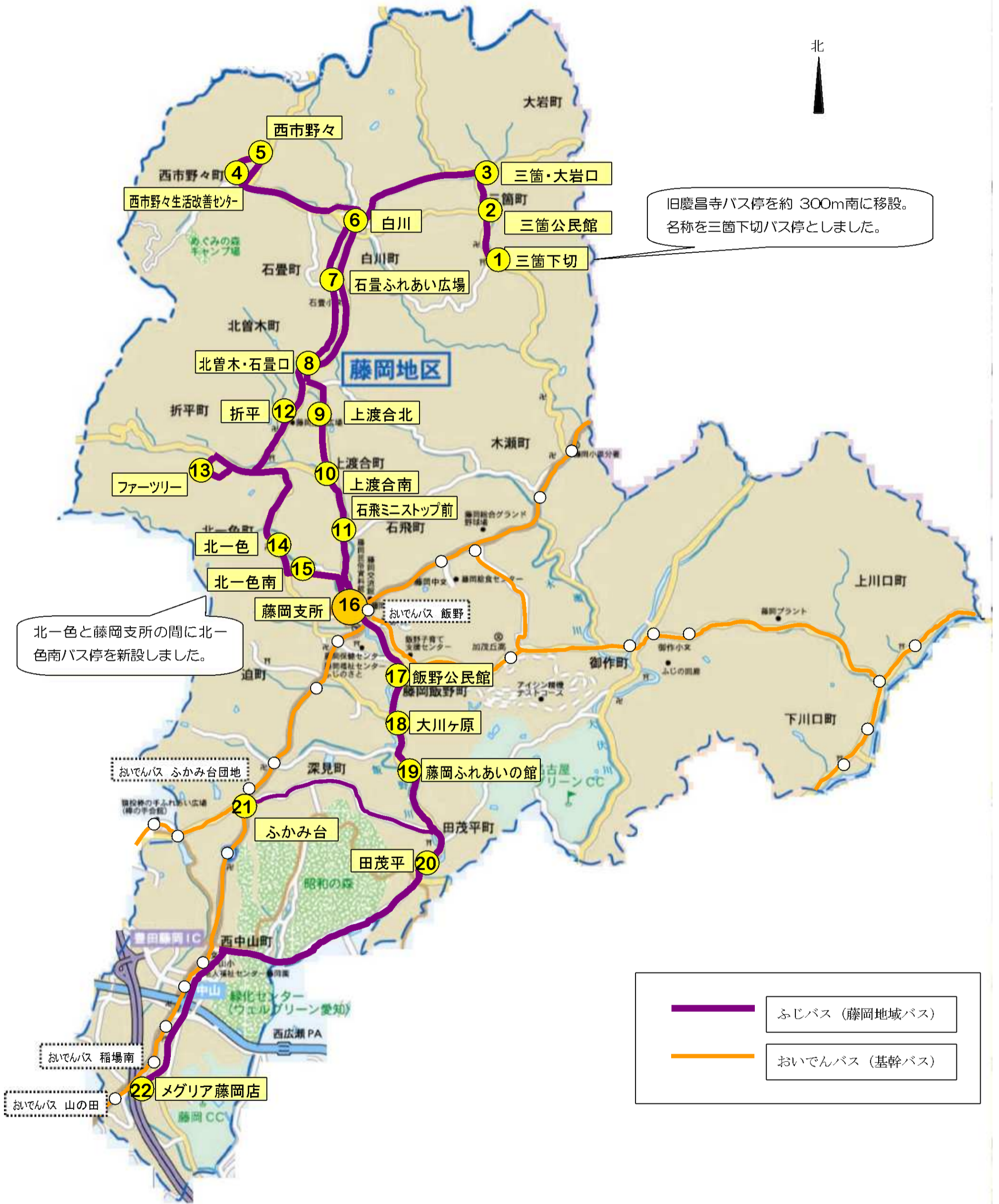
バス路線 概要書

1 種 別	地域バス		
2 路線名	藤 岡 地 域 バ ス (ふじバス)		
3 内 容	変 更		
	藤岡地域内を運行する藤岡地域バスの利便性を向上するため、バス停の追加及び変更、路線、車両及び時刻表を変更		
4 運行開始 予 定 日	平成21年 4月 1日 水曜日 予定		
5 運行経路 の 概 要	【三箇線】 <u>三箇下切(慶昌寺から変更)</u> ～白川～北曾木・石畳口～上渡 合北～藤岡支所～田茂平～ふかみ台(一部)～メグリア藤岡 店 【西市野々線】西市野々生活改善センター～白川～北曾木・石畳口～折 平～ <u>北一色南(新設)</u> ～藤岡支所～田茂平～ふかみ台(一部) ～メグリア藤岡店		
6 運行距離	(変更前) 三箇線 17.1km 西市野々線 18.3km (変更後) 三箇線 17.4km 西市野々線 18.3km(変更なし)		
7 運行時間帯	(変更前) 午前6時～午後5時台 (変更後) 午前6時～午後7時台		
8 運 行 日	毎 日		
9 運行本数	【平日】 三箇線 (8本) 西市野々線 (8本)	【土休日】 三箇線 (4本) 西市野々線 (4本)	
10 バス停数	(変更前) 42箇所(上下別) (変更後) 44箇所(上下別)		
11 料金体系	地域バス料金体系 1乗車200円		
12 運行事業者	登録番号:	事業者名: 豊栄交通株式会社	
	住 所:	豊田市深田町1丁目126番地1	電 話: 74-1110
13 市の関与	運行負担金		

14 運行車両 (席数は目安)	(変更前) ジャンボタクシー(9人乗り) 3台	
	(変更後) 路線バス仕様小型バス(36人乗り) 1台 ジャンボタクシー(9人乗り) 1台	
15 接続する 公共交通等	鉄 道	
	基幹バス	<ul style="list-style-type: none"> ・ 小原・豊田線(西中山経由) 飯野・ふかみ台 ・ 藤岡・豊田線(西中山経由) 飯野・ふかみ台 ・ 藤岡・豊田線(加納経由) 藤岡支所・飯野・ふかみ台 ・ 川口・飯野線 藤岡支所
	地域バス 等	
	パークア ンドライ ド駐車場	
16 他路線との 競合区間		



■ 藤岡地域バス ふじバス路線図

(平成21年4月1日～)



旧慶昌寺バス停を約 300m南に移設。
名称を三箇下切バス停としました。

北一色と藤岡支所の間に北一色南バス停を新設しました。

	ふじバス (藤岡地域バス)
	おいでんバス (基幹バス)

(仮) 小中学校通学困難者等支援特別定期券の新設等について

◆「(仮) 小中学校通学困難者等支援特別定期券」の新設について

1. 豊田市教育委員会が「通学困難者(※)」として認定した児童・生徒に限り使用可能な、「(仮) 小中学校通学困難者等支援特別定期券」を新設する。
2. 販売定期券の通用期間は、「1ヶ月」、「3ヶ月」、「6ヶ月」の3種類。
3. 販売金額は、小学生及び中学生の区分無く、一律下記のとおり。
【1ヶ月】 1,000円
【3ヶ月】 3,000円
【6ヶ月】 6,000円
4. 有効期間が各月の1日から末日までの月単位での販売とし、月の途中で購入した場合でも差額の返還等を行わない。
5. 転校等により不要となった場合の払戻し金額は、未使用月数分の金額とする。

※ 参考『通学困難者等として認定される児童・生徒』

- (1) 学校への片道の通学距離が、小学校にあっては4キロメートル、中学校にあっては6キロメートル以上となる者
- (2) 学校が指定する通学手段及び通学路を利用する場合において、片道の通学時間が60分以上となる者
- (3) 学校が従前から電車通学を認めていた校区に居住する者で、レールバスの廃止に伴い通学に要する経費が極端に増加するもの

◆「藤岡・豊田線(加納経由)」における運賃の特例について

- ① 当該路線の藤岡方面からの利用者の多くは、飯野周辺から豊田高校へと通学する利用者である。
- ② 『藤岡支所』から『豊田高校南』まで乗車した場合、対キロ運賃表に当てはめた料金では、「400円」となり、『飯野』からの場合と比較して100円の増額となることから、ほとんどの利用者は『飯野』バス停を利用している。
- ③ そのため、利用者の集中する朝時間帯において、『飯野』バス停にて乗車のための長時間停車が常態化しており、「藤岡飯野町交差点」付近での大渋滞の一因となっている。
- ④ 上記のような状況を解消し、交通事故等を避けるため、『飯野』と『藤岡支所』を同グループとして同一運賃とする。



【新しい運賃表は、裏面のとおりに】

