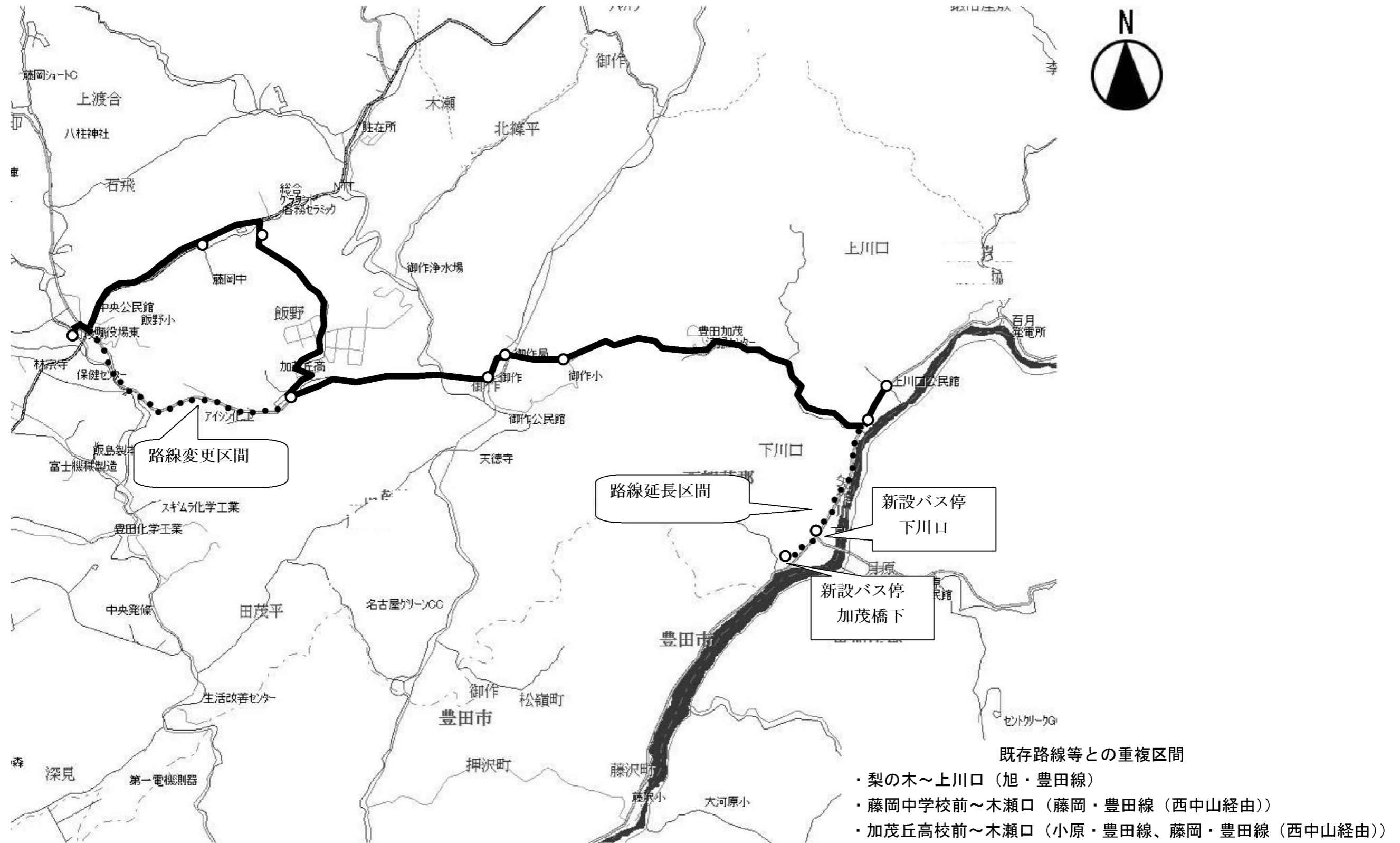


バス路線 概要書

1 種 別	基幹バス		
2 路 線 名	川 口 ・ 飯 野 線		
3 内 容	延伸、バス停増設、運行ルート変更、減便、ダイヤ改正		
4 変更理由	路線沿線の学校の通学利用者が多く利用実態に合わせるため。		
5 実施予定日	平成22年4月 1日 木曜日 予定		
6 運行経路の概要	【変更前】上川口～御作～加茂丘高校～藤岡中学校前～藤岡支所 【変更後】加茂橋下～上川口～御作～加茂丘高校～藤岡中学校前～藤岡支所		
7 運行距離	8.6km → 10.0km		
8 運行時間帯	午前6時台 ～ 午後7時 頃		
9 運 行 日	毎日運行 → 平日運行		
10 運行本数	平日	18片	土休日 【変更前】10片 ↓ 【変更後】運行なし
11 バス停数	12箇所 → 16箇所（上下別）		
12 料金体系	基幹バス料金体系		
13 運行事業者	登録番号：	事業者名：株式会社 オーワ	
	住 所：岡崎市北野町字西河原58-1	電 話：	0564 34-1888

14 市の関与	運行負担金	
15 運行車両	マイクロバス 1両	
16 接続する公共交通等	鉄 道	
	基幹バス	<ul style="list-style-type: none"> 旭・豊田線（上川口ほか） 小原・豊田線、藤岡・豊田線（西中山経由）（加茂丘高校前、木瀬口、藤岡中学校前） 藤岡・豊田線（加納経由）（藤岡支所）
	地域バス等	<ul style="list-style-type: none"> 藤岡地域バス（藤岡支所）
	パークアンドライド駐車場	<ul style="list-style-type: none"> 藤岡支所
17 他路線との重複区間	<ul style="list-style-type: none"> 梨の木～上川口（旭・豊田線） 藤岡中学校前～木瀬口（藤岡・豊田線（西中山経由）） 加茂丘高校前～木瀬口（小原・豊田線、藤岡・豊田線（西中山経由）） 	

18 路線概要図



19 運行表 (案)

川口・飯野線（上り：加茂橋下→藤岡支所） 【平日】

上り (藤岡支所方)	1	2	3	4	5	6	7	8	9	10	11
	加茂橋下	下川口	上川口	梨の木	ふじの回廊	御作日沢	御作辻	加茂前丘高校	木瀬口	藤岡前中学校	藤岡支所
1	6:30	6:31	6:34	6:35	6:39	6:40	6:41	6:44	6:47	6:48	6:51
2	7:37	7:38	7:41	7:42	7:46	7:47	7:48	7:51	7:54	7:55	7:58
3	8:55	8:56	8:59	9:00	9:04	9:05	9:06	9:09	9:12	9:13	9:16
4	11:55	11:56	11:59	12:00	12:04	12:05	12:06	12:09	12:12	12:13	12:16
5	14:00	14:01	14:04	14:05	14:09	14:10	14:11	14:14	14:17	14:18	14:21
6	15:20	15:21	→	→	15:27	15:28	15:29	15:32	15:35	15:36	15:39
7	16:10	16:11	→	→	16:17	16:18	16:19	16:22	16:25	16:26	16:29
8	17:00	17:01	17:04	17:05	17:09	17:10	17:11	17:14	17:17	17:18	17:21
9	18:55	18:56	18:59	19:00	19:04	19:05	19:06	19:09	19:12	19:13	19:16

川口・飯野線（下り：藤岡支所→加茂橋下） 【平日】

下り (加茂橋下方)	11	10	9	8	7	6	5	4	3	2	1
	藤岡支所	藤岡前中学校	木瀬口	加茂前丘高校	御作辻	御作日沢	ふじの回廊	梨の木	上川口	下川口	加茂橋下
1	7:00	7:03	7:04	7:07	7:10	7:11	7:12	7:16	7:17	7:20	7:21
2	8:30	→	→	8:34	8:37	8:38	8:39	8:43	8:44	8:47	8:48
3	11:30	11:33	11:34	11:37	11:40	11:41	11:42	11:46	11:47	11:50	11:51
4	13:20	13:23	13:24	13:27	13:30	13:31	13:32	13:36	13:37	13:40	13:41
5	14:55	14:58	14:59	15:02	15:05	15:06	15:07	15:11	15:12	15:15	15:16
6	15:43	15:46	15:47	15:50	15:53	15:54	15:55	15:59	16:00	16:03	16:04
7	16:35	16:38	16:39	16:42	16:45	16:46	16:47	16:51	16:52	16:55	16:56
8	18:10	18:13	18:14	18:17	18:20	18:21	18:22	18:26	18:27	18:30	18:31
9	19:20	19:23	19:24	19:27	19:30	19:31	19:32	19:36	19:37	19:40	19:41

※今後、地域等との調整による微修正あり。

20 料金表

単位：円

変更前											変更後										
1	2	3	4	5	6	7	8	9			1	2	3	4	5	6	7	8	9	10	11
上川口	梨の木	回ふ廊じの	御作日	御作辻	高加茂前丘	木瀬口	学藤岡前中	支藤岡			加茂橋下	下川口	上川口	梨の木	回ふ廊じの	御作日	御作辻	高加茂前丘	木瀬口	学藤岡前中	支藤岡
	100	200	200	200	200	300	300	300				100	100	100	200	200	200	300	300	300	300
		200	200	200	200	200	200	200	100	100		100	100	200	200	200	200	300	300	300	300
			100	100	100	200	200	200	100	100				200	200	200	200	200	300	300	300
				100	100	200	200	200	100	100					200	200	200	200	300	300	300
					100	200	200	200	100	100						200	200	200	300	300	300
						100	200	200	100	100							200	200	300	300	300
							100	200	100	100								200	300	300	300
								100	100	100									200	300	300
									100	100										200	300
										100											200
																					100

バス路線 概要書

資料 2 おぼら桜バス

1 種 別	地域バス	
2 路 線 名	小原地域バス（おぼら桜バス）	
3 内 容	運行曜日の変更、バス停の新設・移設	
4 変更理由	利便性向上のため。住民から要望がありバス停新設・移転が必要なため	
5 運行開始 予 定 日	平成22年 4月 1日 木曜日 予定	
6 運行経路 の 概 要	<p>運行区域－豊田市小原地区</p> <p>運行方法－エリアデマンド方式バス運行 決まった運行経路及び時刻表がなく、予約があった場合にのみ運行する方式。バス停での乗降。</p>	
7 運行距離	エリアデマンド方式のため、特定の運行距離はない。	
8 運行時間帯	午前 6時 ～ 午後 7時 頃	
9 運 行 日	<p>（変更前） 平日限定（祝日を除く月・火・水・金曜日の4日間）</p> <p>（変更後） 平日限定（祝日を除く火・水・木・金曜日の4日間）</p>	
10 運行本数	運行日の予約状況による。	土休日 0本

11 バス停数	<p>（変更前） 146箇所</p> <p>（変更後） 153箇所（新設：7箇所、既設の移設：2箇所）</p>	
12 料金体系	地域バス 平日限定運行（1乗車100円）	
13 運行事業者	登録番号：	事業者名： 豊栄・小原・豊田中央共同企業体
	住 所：豊田市深田町1丁目126番地1	電 話：28-7123
14 市の関与	運行負担金	
15 運行車両	6人乗り中型タクシー車両 （乗客用座席数 4） 2台	
16 接続する 公共交通等	鉄 道	なし
	基幹バス	小原・豊田線（下仁木、大草、大平口ほか） 旭・豊田線（平畑口、日面口、上百月ほか）
	地域バス等	旭地域バス 笹戸浅野線（平畑口） 藤岡地域バス 三箇線（大平ふじバス停）
	パークアンド ライド駐車場	なし
17 他路線との 競合区間	・大平口～上仁木（小原・豊田線）	

小原地域 生活交通

おばら桜バス停留所一覧表



バス停番号 バス停留所名

太平・道慈・西

- 1 大平町浜松
- 2 水野鉄工前
- 3 大平児童館
- 4 大平西洞団地
- 5 大平集会所
- 6 井桁屋商店
- 7 大平町猿楽
- 8 大平町上大屋敷
- 9 荷掛集会所
- 10 荷掛町丹波
- 11 寺平町神田
- 12 寺平集会所前
- 13 ミツ久保辻
- 14 乙ヶ林交差点
- 15 乙ヶ林集会所
- 16 道慈こども園
- 17 ミツ久保町川長
- 18 だるま寺
- 19 大洞白山神社前
- 20 大洞集会所
- 21 道慈小学校
- 22 干洗辻
- 23 沢田集会所
- 24 福祉ビレッジ
- 25 沢田町大野洞
- 26 福祉センター
- 27 西萩平集会所
- 28 喜佐平集会所
- 29 喜佐平町丸山
- 30 北篠平バス停
- 31 加藤美容室前
- 32 寺平口バス停
- 33 大平口バス停

- 51 大ヶ蔵連町隠屋
- 52 大ヶ蔵連町矢落
- 53 雄敷八柱神社下
- 54 北部生活改善センター
- 55 前洞町善道和
- 56 柏ヶ洞集会所
- 57 柏ヶ洞町郷
- 58 永江養鶏入り口
- 59 北町石田
- 60 北町柏田
- 61 北町大畑
- 62 北町大萩
- 63 北部老人憩の家
- 64 三宅豊店上
- 65 農業者健康管理センター
- 66 田代町ライノリ
- 67 田代町広畑
- 68 田代町八幡神社

中・東・栄

- 69 北大野口
- 70 大倉若宮神社
- 71 大倉町中堂ノ下
- 72 和紙のふるさと
- 73 和紙のふるさとバス停
- 74 小原交流館下
- 75 永太郎消防詰所
- 76 永太郎町宮前
- 77 永太郎町羽根
- 78 小原中学校前
- 79 宮口橋三叉路
- 80 松名集会所
- 81 松名町姫ノ内
- 82 松名町橋本
- 83 宮代町
- 84 菊堂町石田辻
- 85 菊堂町ザク石
- 86 菊堂町お堂前
- 87 平岩町中島
- 88 平岩町休石
- 89 西丹波集会所
- 90 東京寺前
- 91 岩下町下ノ前
- 92 下仁木バス停
- 93 北栄こども園
- 94 下仁木大沢
- 95 下仁木城ノ腰口
- 96 下仁木大門
- 97 遊屋カミヤ
- 98 遊屋お宮前
- 99 中部小学校

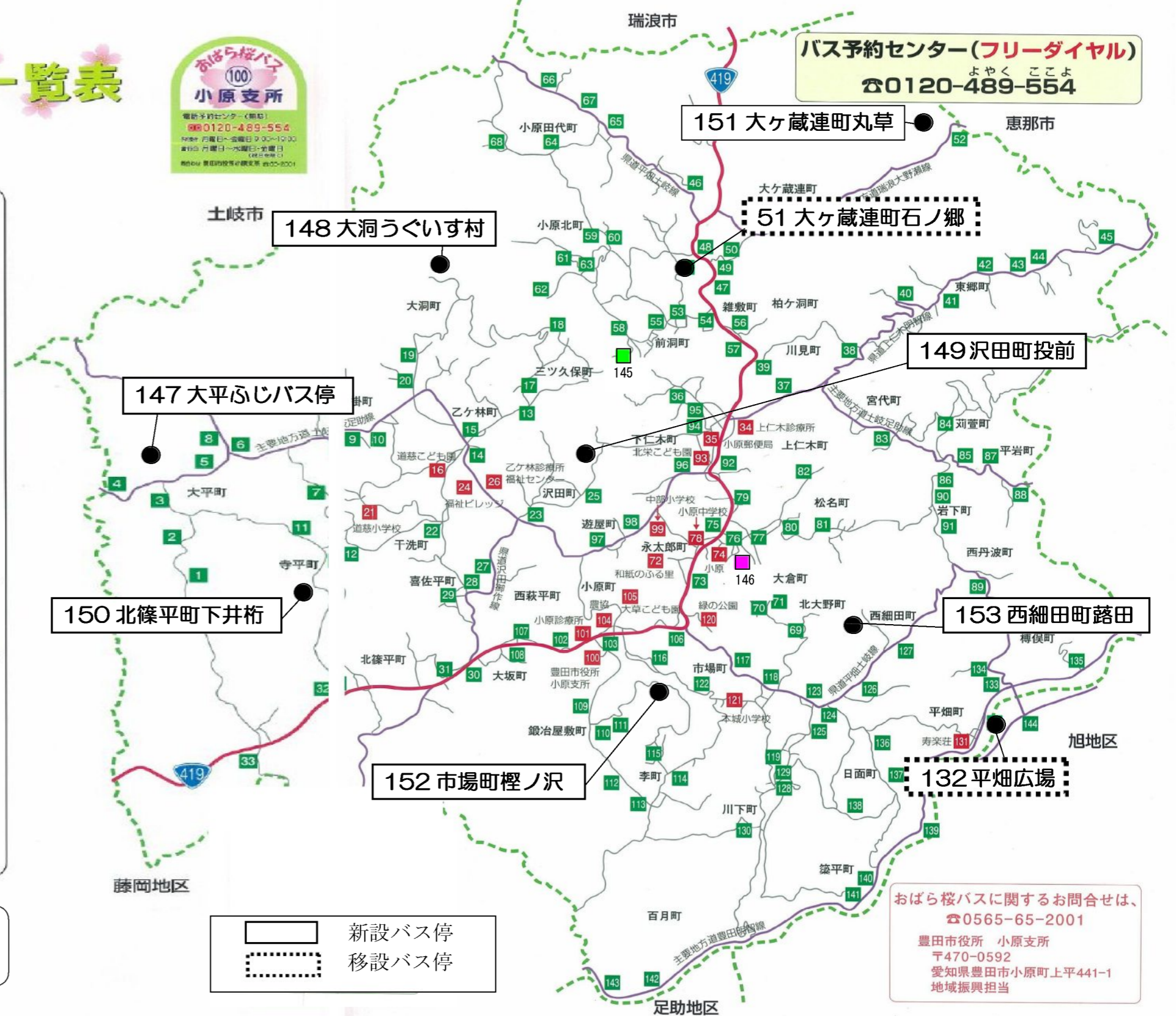
大草・城東・矢作

- 100 小原支所
- 101 小原診療所
- 102 小原町平岩
- 103 大草バス停
- 104 郷土館
- 105 大草こども園
- 106 市場口バス停
- 107 大坂集会所前
- 108 大坂町松月寺
- 109 鍛冶屋敷町露洞
- 110 鍛冶屋敷集会所
- 111 鍛冶屋敷町宮下
- 112 李町上平
- 113 李生活改善センター
- 114 李町札場
- 115 李町洞
- 116 西運寺入り口
- 117 市場町伊豆ヶ平
- 118 市場集会所下
- 119 市場町井ヶ根
- 120 緑の公園
- 121 本城小学校
- 122 広円寺
- 123 西細田町下貝戸
- 124 丸一商店前
- 125 西細田つくしヶ丘
- 126 西細田町釜洞
- 127 西細田町越多和
- 128 川下町西
- 129 川下町川田
- 130 川下町よしとぎ橋
- 131 寿楽荘
- 132 沢田屋辻北
- 133 有平橋辻
- 134 涼堂集会所前
- 135 博保集会所下
- 136 日面町二ツ田辻
- 137 日面町旧公民館
- 138 壺壺山
- 139 築平町西田
- 140 日面口バス停
- 141 鈴木商店前
- 142 上百月バス停
- 143 百月町神手
- 144 平畑口バス停

- 145 前洞橋北
- 146 小原交流館玄関前

上仁木・旭・高原

- 34 上仁木バス停
- 35 小原郵便局
- 36 上仁木町宇頭洞
- 37 上仁木諏訪神社下
- 38 上仁木町大柱
- 39 川見集会所
- 40 東郷町下小路
- 41 東郷集会所
- 42 東郷大辻集会所
- 43 東市野々バス停
- 44 東郷町五六上
- 45 東郷町五六下
- 46 大ヶ蔵連町神明堂
- 47 大ヶ蔵連集会所
- 48 大ヶ蔵連町入
- 49 大ヶ蔵連町南洞
- 50 大ヶ蔵連町粉野



新設バス停
 移設バス停

バス予約センター(フリーダイヤル)
よやく ここよ
☎0120-489-554

おばら桜バスに関するお問合せは、
☎0565-65-2001
豊田市役所 小原支所
〒470-0592
愛知県豊田市小原町上平441-1
地域振興担当

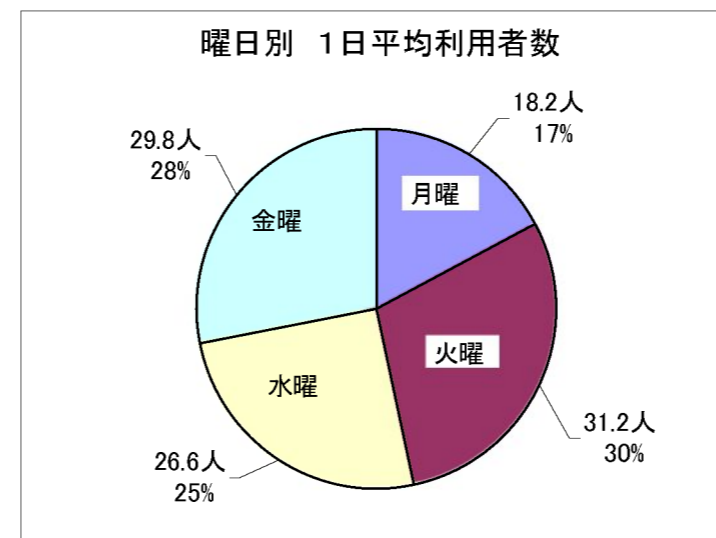
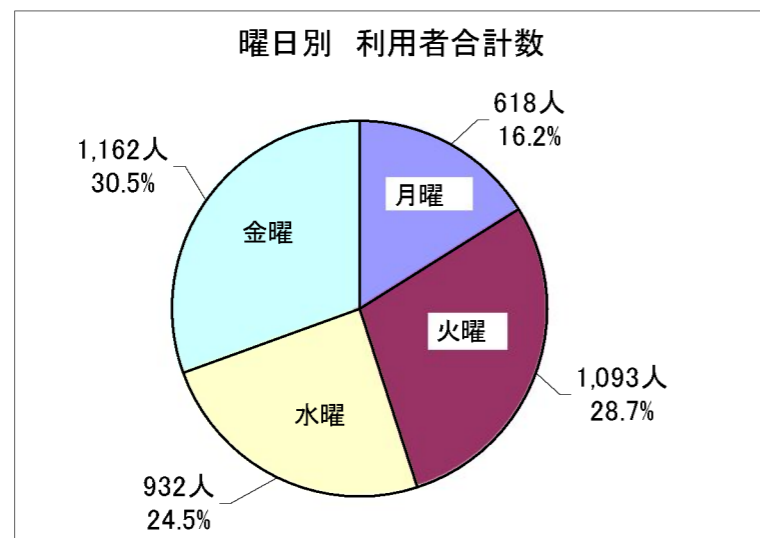
19 利用状況

(単位:人)

月	年齢別					性別		曜日別				合計	乗合
	幼児	小学生	中・高生	大人	老人	男	女	月	火	水	金		
4月	2	0	5	30	358	47	348	71	101	106	117	395	98
5月	1	0	11	15	379	39	367	46	98	86	176	406	92
6月	0	3	19	20	382	59	365	94	123	93	114	424	89
7月	0	3	17	25	378	56	367	45	104	127	147	423	102
8月	3	7	10	26	394	83	357	98	138	106	98	440	97
9月	0	1	9	7	395	48	364	47	127	134	104	412	106
10月	0	1	20	26	453	67	433	70	156	113	161	500	128
11月	2	0	2	16	360	34	346	86	99	90	105	380	96
12月	0	2	13	13	397	41	384	61	147	77	140	425	94
合計	8	17	106	178	3,496	474	3,331	618	1,093	932	1,162	3,805	902
割合	0.2%	0.4%	2.8%	4.7%	91.9%	12.5%	87.5%	16.2%	28.7%	24.5%	30.5%	100%	
運行日数 (単位:日)								34	35	35	39	143	
平均 利用者数								18.2	31.2	26.6	29.8	26.6	

(単位:回)

時間帯別運行回数		
時間帯	回数	割合
6時台	24	0.8%
7時台	280	8.8%
8時台	450	14.1%
9時台	369	11.5%
10時台	642	20.1%
11時台	447	14.0%
12時台	153	4.8%
13時台	212	6.6%
14時台	171	5.4%
15時台	178	5.6%
16時台	158	4.9%
17時台	67	2.1%
18時台	45	1.4%
合計	3,196	100.0%
午前	2,212	69.2%
午後	984	30.8%



広瀬バス停の位置変更及び路線延長について

1 変更バス停名	広瀬バス停		
2 該当路線名	1	さなげ・足助線	
	2	旭・豊田線	
	3	福祉バス（ささゆりコース、石野交流館コース）	
3 概要	バス停位置	次項図のとおり	
	運行距離	1	25.0 km → 25.1 km
		2	変更なし
		3	ささゆりコース 11.1 km → 11.2 km 石野交流館コース 変更なし
4 変更理由	<p>本バス停は、さなげ・足助線と旭・豊田線の結節点であるが、広瀬バス停を整備し、従来は離れていた各路線のバス停を1箇所に集約することで、スムーズかつ安全な乗り継ぎを実現する必要があるため。</p>		
5 変更年月日	平成22年3月15日 予定		
6 その他	時刻表及び料金表については変更なし		

7 バス停位置図

- ①さなげ・足助線 豊田厚生病院行き 乗り場
- ②さなげ・足助線 百年草行き 乗り場
- ③旭・豊田線 豊田市行き 乗り場
- ④旭・豊田線 小渡行き 乗り場
- ⑤福祉バス（ささゆりコース、石野交流館コース）乗り場

