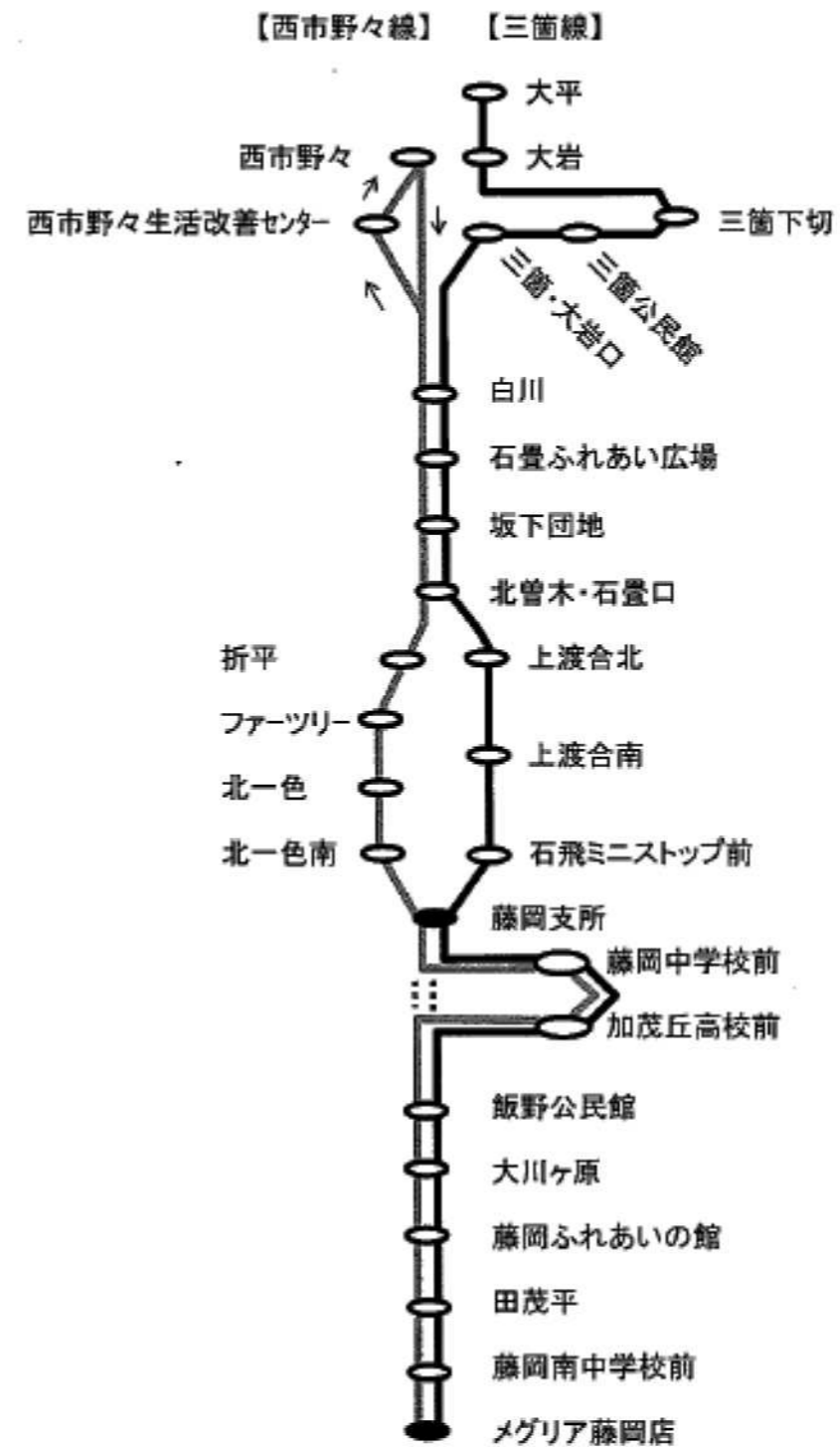
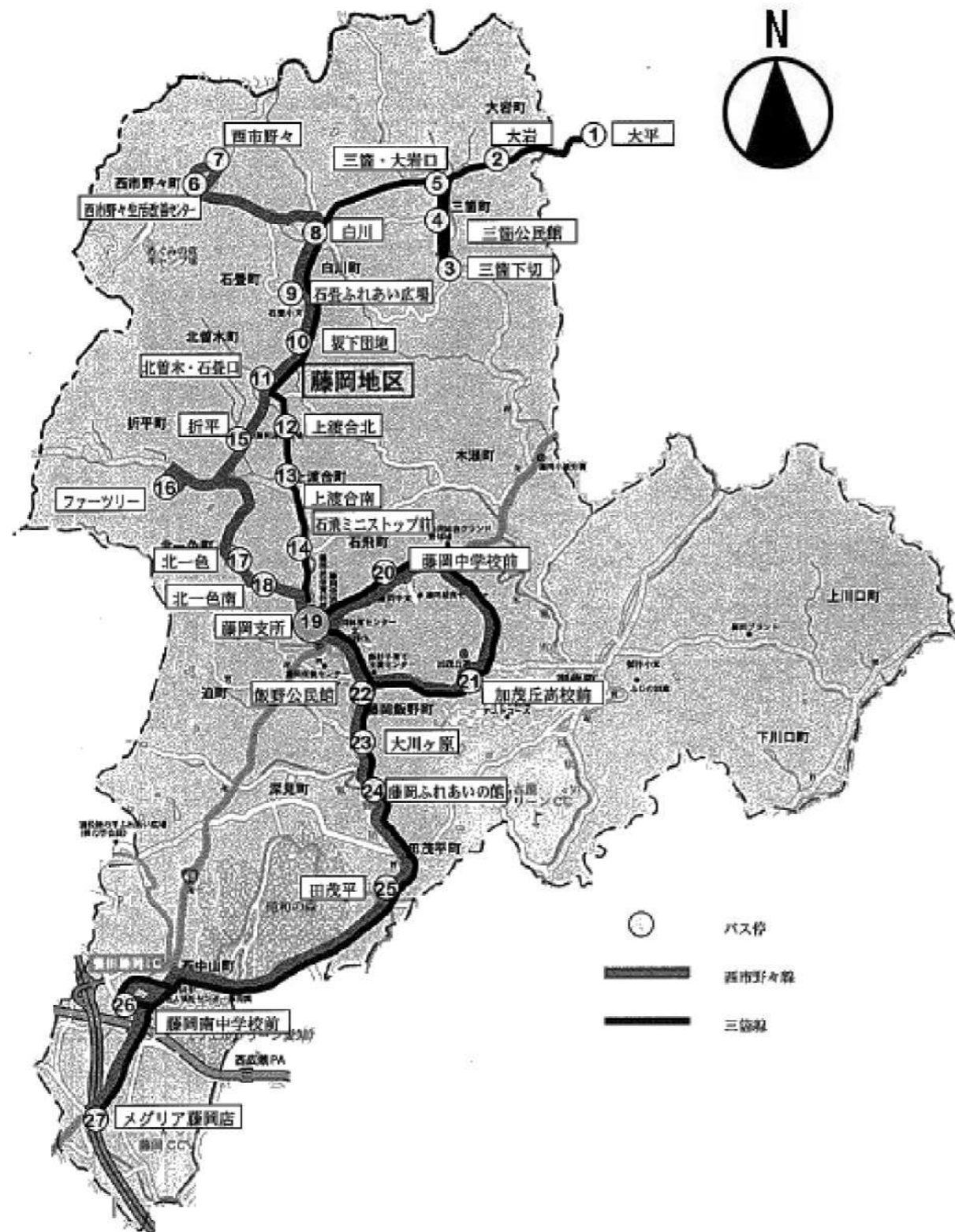


藤岡地域バス 概要書

1 種 別	地域バス	
2 路 線 名	藤岡地域バス（三箇線・西市野々線）	
3 内 容	運行本数の変更、ダイヤ改正、系統の新設及び廃止	
4 変更理由	運行の効率化及び利用者の利便性を向上させるため。	
5 実施予定日	平成24年4月1日（日）	
6 運行経路の概要	<p>【三箇線】大平～白川～坂下団地～上渡合北～藤岡支所～藤岡中学校前～加茂丘高校前～飯野公民館～田茂平～藤岡南中学校前～メグリア藤岡店</p> <p>【西市野々線】西市野々生活改善センター～白川～坂下団地～折平～北一色南～藤岡支所～藤岡中学校前～加茂丘高校前～飯野公民館～田茂平～藤岡南中学校前～メグリア藤岡店</p>	
7 運行距離	三箇線 26.6km	西市野々線 24.5km
8 運行時間帯	午前5時台 ～ 午後7時台	
9 運行日	毎日 (ただし、1月1日は運休)	
10 運行本数	変更前	変更後
	【平日】 三箇線 16便 西市野々線 15便	三箇線 14便 西市野々線 14便
	【土休日】 三箇線 8便 西市野々線 8便	三箇線 8便 西市野々線 8便
11 バス停数	27箇所	

12 料金体系	地域バス料金体系 1乗車200円	
13 運行事業者	豊栄交通株式会社	
	住所：豊田市深田町1丁目126番地1	電 話：74-1110
14 市の関与	運行負担金	
15 運行車両	路線バス仕様小型バス（ノンステップ）：三箇線1台／西市野々線1台	
16 接続する公共交通等	鉄 道	なし
	基幹バス	とよたおいでんバス ・小原・豊田線：（西中山経由）飯野・後田 ・藤岡・豊田線：（西中山経由）飯野・後田 ・藤岡・豊田線：（加納経由）藤岡支所・飯野
	地域バス等	藤岡地域バス ・川口飯野線：藤岡支所ほか ・おばら桜バス
	パークアンドライド駐車場	藤岡支所 石畳ふれあい広場
17 他路線との競合区間	とよたおいでんバス 藤岡・豊田線 加納経由ほか（藤岡支所～藤岡中学校前～加茂丘高校前）	
18 これまでの取り組み	藤岡地域バス運営協議会において、運行の効率化や基幹バスとの乗り継ぎ状況について改善策を検討し、運行本数やダイヤを改正しました。	

19 ふじバス路線図 三箇線・西市野々線 (平成23年4月1日～)



20運行表(案) 三箇線 平日(上り)

変更前	大平	大岩	三箇下切	三箇公民館	三箇大岩口	白川	石畳ふれあい広場	坂下団地	北曾木石畳口	上渡合北	上渡合南	石飛ミニストップ前	藤岡支所着	藤岡支所発	藤岡中学校前	加茂丘高校前	飯野公民館	大川ヶ原	藤岡ふれあいの館	田茂平	藤岡南中学校前	メグリア藤岡店	
			5:40	5:42	5:43	5:46	5:47	5:50	5:54	5:57	5:58	6:00	6:02										
	6:49	6:52	6:55	6:57	6:58	7:01	7:02	7:05	7:09	7:12	7:13	7:15	7:22	7:24	7:27	7:31	7:34	7:35	7:37	7:39	7:47		
	8:38	8:41	8:44	8:46	8:47	8:50	8:51	8:54	8:58	9:01	9:02	9:04	9:06										
	9:49	9:52	9:55	9:57	9:58	10:01	10:02	10:05	10:09	10:12	10:13	10:15	10:17	10:22			10:26	10:27	10:29	10:31			10:44
	12:12	12:15	12:18	12:20	12:21	12:24	12:25	12:28	12:32	12:35	12:36	12:38	12:40	12:45			12:49	12:50	12:52	12:54			13:07
	14:39	14:42	14:45	14:47	14:48	14:51	14:52	14:55	14:59	15:02	15:03	15:05	15:07	15:12			15:16	15:17	15:19	15:21			15:34
	17:14	17:17	17:20	17:22	17:23	17:26	17:27	17:30	17:34	17:37	17:38	17:40	17:42	17:47			17:51	17:52	17:54	17:56	18:04		
19:04	19:07	19:10	19:12	19:13	19:16	19:17	19:20	19:24	19:27	19:28	19:30	19:32											

変更後	大平	大岩	三箇下切	三箇公民館	三箇大岩口	白川	石畳ふれあい広場	坂下団地	北曾木石畳口	上渡合北	上渡合南	石飛ミニストップ前	藤岡支所着	藤岡支所発	藤岡中学校前	加茂丘高校前	飯野公民館	大川ヶ原	藤岡ふれあいの館	田茂平	藤岡南中学校前	メグリア藤岡店	
			5:40	5:42	5:43	5:46	5:49	5:52	5:54	5:57	5:58	6:00	6:02										
	6:49	6:52	6:55	6:57	6:58	7:01	7:04	7:07	7:09	7:12	7:13	7:15	7:22	7:24	7:27	7:31	7:34	7:35	7:37	7:39	7:47		
	8:38	8:41	8:44	8:46	8:47	8:50	8:53	8:56	8:58	9:01	9:02	9:04	9:06										
	9:51	9:54	9:57	9:59	10:00	10:03	10:06	10:09	10:11	10:14	10:15	10:17	10:19	10:21	10:24	10:28	10:31	10:32	10:34	10:36	10:44	10:50	
	12:16	12:19	12:22	12:24	12:25	12:28	12:31	12:34	12:36	12:39	12:40	12:42	12:44	12:46	12:49	12:53	12:56	12:57	12:59	13:01	13:09	13:15	
	14:56	14:59	15:02	15:04	15:05	15:08	15:11	15:14	15:16	15:19	15:20	15:22	15:24	15:26	15:29	15:33	15:36	15:37	15:39	15:41	15:49	15:55	
	17:26	17:29	17:32	17:34	17:35	17:38	17:41	17:44	17:46	17:49	17:50	17:52	17:54	17:56	17:59	18:03	18:06	18:07	18:09	18:11	18:19		

三箇線 平日(下り)

変更前	メグリア藤岡店	藤岡南中学校前	田茂平	藤岡ふれあいの館	大川ヶ原	飯野公民館	加茂丘高校前	藤岡中学校前	藤岡支所着	藤岡支所発	石飛ミニストップ前	上渡合南	上渡合北	北曾木石畳口	坂下団地	石畳ふれあい広場	白川	三箇大岩口	三箇公民館	三箇下切	大岩	大平	
									6:19	6:21	6:23	6:24	6:27	6:31	6:34	6:35	6:38	6:39	6:41	6:44	6:47		
		7:49	7:57	7:59	8:01	8:02			8:06	8:08	8:10	8:12	8:13	8:16	8:20	8:23	8:24	8:27	8:28	8:30	8:33	8:36	
										9:19	9:21	9:23	9:24	9:27	9:31	9:34	9:35	9:38	9:39	9:41	9:44	9:47	
	11:15		11:28	11:30	11:32	11:33			11:37	11:42	11:44	11:46	11:47	11:50	11:54	11:57	11:58	12:01	12:02	12:04	12:07	12:10	
	13:45		13:58	14:00	14:02	14:03			14:07	14:09	14:11	14:13	14:14	14:17	14:21	14:24	14:25	14:28	14:29	14:31	14:34	14:37	
	16:10	16:16	16:24	16:26	16:28	16:29	16:32	16:36	16:39	16:44	16:46	16:48	16:49	16:52	16:56	16:59	17:00	17:03	17:04	17:06	17:09	17:12	
		18:06	18:14	18:16	18:18	18:19	18:22	18:26	18:29	18:34	18:36	18:38	18:39	18:42	18:46	18:49	18:50	18:53	18:54	18:56	18:59	19:02	
									19:34	19:36	19:38	19:39	19:42	19:46	19:49	19:50	19:53	19:54	19:56				

変更後	メグリア藤岡店	藤岡南中学校前	田茂平	藤岡ふれあいの館	大川ヶ原	飯野公民館	加茂丘高校前	藤岡中学校前	藤岡支所着	藤岡支所発	石飛ミニストップ前	上渡合南	上渡合北	北曾木石畳口	坂下団地	石畳ふれあい広場	白川	三箇大岩口	三箇公民館	三箇下切	大岩	大平	
									6:19	6:21	6:23	6:24	6:27	6:29	6:32	6:35	6:38	6:39	6:41	6:44	6:47		
		7:49	7:57	7:59	8:01	8:02			8:06	8:08	8:10	8:12	8:13	8:16	8:18	8:21	8:24	8:27	8:28	8:30	8:33	8:36	
										9:21	9:23	9:25	9:26	9:29	9:31	9:34	9:37	9:40	9:41	9:43	9:46	9:49	
	11:15	11:21	11:29	11:31	11:33	11:34	11:37	11:41	11:44	11:46	11:48	11:50	11:51	11:54	11:56	11:59	12:02	12:05	12:06	12:08	12:11	12:14	
	13:55	14:01	14:09	14:11	14:13	14:14	14:17	14:21	14:24	14:26	14:28	14:30	14:31	14:34	14:36	14:39	14:42	14:45	14:46	14:48	14:51	14:54	
	16:25	16:31	16:39	16:41	16:43	16:44	16:47	16:51	16:54	16:56	16:58	17:00	17:01	17:04	17:06	17:09	17:12	17:15	17:16	17:18	17:21	17:24	
		18:21	18:29	18:31	18:33	18:34	18:37	18:41	18:44	18:46	18:48	18:50	18:51	18:54	18:56	18:59	19:02	19:05	19:06	19:08	19:11	19:14	

西市野々線 平日（上り）

変更前	西市野々生活改善	西市野々	白川	石畳ふれあい広場	坂下団地	北曾木石畳口	折平	ファーツリー	北一色	北一色南	藤岡支所着	藤岡支所発	藤岡中学校前	加茂丘高校前	飯野公民館	大川ヶ原	藤岡ふれあいの館	田茂平	藤岡南中学校前	メグリア藤岡店
	6:15	6:15	6:19	6:20	6:23	6:27	6:29	6:32	6:35	6:35	6:43	6:48	6:51	6:55	6:58	6:59	7:01	7:03	7:11	
	7:57	7:57	8:01	8:02	8:05	8:09	8:11	8:14	8:17	8:17	8:25									
	9:03	9:03	9:07	9:08	9:11	9:15	9:17	9:20	9:23	9:23	9:26	9:31			9:35	9:36	9:38	9:40		9:53
	11:34	11:34	11:38	11:39	11:42	11:46	11:48	11:51	11:54	11:54	11:57	12:02			12:06	12:07	12:09	12:11		12:24
	14:04	14:04	14:08	14:09	14:12	14:16	14:18	14:21	14:24	14:24	14:27	14:29			14:33	14:34	14:36	14:38		14:51
	16:28	16:28	16:32	16:33	16:36	16:40	16:42	16:45	16:48	16:48	16:51	16:56			17:00	17:01	17:03	17:05	17:13	
18:20	18:20	18:24	18:25	18:28	18:32	18:34	18:37	18:40	18:40	18:43										

変更後	西市野々生活改善	西市野々	白川	石畳ふれあい広場	坂下団地	北曾木石畳口	折平	ファーツリー	北一色	北一色南	藤岡支所着	藤岡支所発	藤岡中学校前	加茂丘高校前	飯野公民館	大川ヶ原	藤岡ふれあいの館	田茂平	藤岡南中学校前	メグリア藤岡店
	6:16	6:16	6:20	6:23	6:26	6:28	6:30	6:32	6:35	6:35	6:43	6:45	6:48	6:52	6:55	6:56	6:58	7:00	7:08	
	7:53	7:53	7:57	8:00	8:03	8:05	8:07	8:09	8:12	8:12	8:20	8:22	8:25	8:29						
	9:03	9:03	9:07	9:10	9:13	9:15	9:17	9:19	9:22	9:22	9:25	9:27	9:30	9:34	9:37	9:38	9:40	9:42	9:50	9:56
	11:40	11:40	11:44	11:47	11:50	11:52	11:54	11:56	11:59	11:59	12:02	12:04	12:07	12:11	12:14	12:15	12:17	12:19	12:27	12:33
	14:15	14:15	14:19	14:22	14:25	14:27	14:29	14:31	14:34	14:34	14:37	14:39	14:42	14:46	14:49	14:50	14:52	14:54	15:02	15:08
	16:45	16:45	16:49	16:52	16:55	16:57	16:59	17:01	17:04	17:04	17:07	17:09	17:12	17:16	17:20	17:21	17:23	17:25	17:33	
18:24	18:24	18:28	18:31	18:34	18:36	18:38	18:40	18:43	18:43	18:46										

西市野々線 平日（下り）

変更前	メグリア藤岡店	藤岡南中学校前	田茂平	藤岡ふれあいの館	大川ヶ原	飯野公民館	加茂丘高校前	藤岡中学校前	藤岡支所着	藤岡支所発	北一色南	北一色	ファーツリー	折平	北曾木石畳口	坂下団地	石畳ふれあい広場	白川	西市野々	西市野々生活改善
		7:12	7:20	7:24	7:26	7:27			7:31	7:33	7:36	7:36	7:39	7:42	7:44	7:46	7:49	7:52		7:56
										8:38	8:41	8:41	8:44	8:47	8:49	8:51	8:54	8:57		9:01
	10:40		10:53	10:57	10:59	11:00			11:04	11:09	11:12	11:12	11:15	11:18	11:20	11:22	11:25	11:28		11:32
	13:10		13:23	13:27	13:29	13:30			13:34	13:39	13:42	13:42	13:45	13:48	13:50	13:52	13:55	13:58		14:02
	15:30	15:36	15:44	15:48	15:50	15:51	15:53	15:58	16:01	16:03	16:06	16:06	16:09	16:12	16:14	16:16	16:19	16:22		16:26
		17:15	17:23	17:27	17:29	17:30	17:32	17:37	17:40											
									17:55	17:58	17:58	18:01	18:04	18:06	18:08	18:11	18:14		18:18	
									19:20	19:23	19:23	19:26	19:29	19:31	19:33	19:36	19:39		19:43	

変更後	メグリア藤岡店	藤岡南中学校前	田茂平	藤岡ふれあいの館	大川ヶ原	飯野公民館	加茂丘高校前	藤岡中学校前	藤岡支所着	藤岡支所発	北一色南	北一色	ファーツリー	折平	北曾木石畳口	坂下団地	石畳ふれあい広場	白川	西市野々	西市野々生活改善	
		7:10	7:18	7:20	7:22	7:23			7:27	7:29	7:32	7:32	7:35	7:37	7:39	7:41	7:44	7:47		7:51	
									8:29	8:34	8:37	8:39	8:42	8:42	8:45	8:47	8:49	8:51	8:54	8:57	9:01
	10:40	10:46	10:59	11:01	11:03	11:04	11:06	11:11	11:14	11:16	11:19	11:19	11:22	11:24	11:26	11:28	11:31	11:34		11:38	
	13:20	13:26	13:34	13:36	13:38	13:39	13:41	13:46	13:49	13:51	13:54	13:54	13:57	13:59	14:01	14:03	14:06	14:09		14:13	
	15:50	15:56	16:04	16:06	16:08	16:09	16:11	16:16	16:19	16:21	16:24	16:24	16:27	16:29	16:31	16:33	16:36	16:39		16:43	
		17:35	17:43	17:45	17:47	17:48	17:50	17:55	17:58	18:00	18:03	18:03	18:06	18:08	18:10	18:12	18:15	18:18		18:22	
									19:20	19:23	19:23	19:26	19:28	19:30	19:32	19:35	19:38		19:42		

三箇線 土休日（上り）

変更前	大平	大岩	三箇下切	三箇公民館	三箇大岩口	白川	石畳ふれあい広場	坂下団地	北曾木石畳口	上渡合北	上渡合南	石飛ミニストップ前	藤岡支所着	藤岡支所発	藤岡中学校前	加茂丘高校前	飯野公民館	大川ヶ原	藤岡ふれあいの館	田茂平	藤岡南中学校前	メグリア藤岡店
	7:30	7:33	7:36	7:38	7:39	7:42	7:43	7:46	7:50	7:53	7:54	7:56	7:58	8:03	8:06	8:10	8:13	8:14	8:16	8:18	8:26	
	9:20	9:23	9:26	9:28	9:29	9:32	9:33	9:36	9:40	9:43	9:44	9:46	9:48	9:53			9:57	9:58	10:00	10:02		10:15
	12:18	12:21	12:24	12:26	12:27	12:30	12:31	12:34	12:38	12:41	12:42	12:44	12:46	12:51			12:55	12:56	12:58	13:00		13:13
	14:42	14:45	14:48	14:50	14:51	14:54	14:55	14:58	15:02	15:05	15:06	15:08	15:10	15:15			15:19	15:20	15:22	15:24		15:37

変更後	大平	大岩	三箇下切	三箇公民館	三箇大岩口	白川	石畳ふれあい広場	坂下団地	北曾木石畳口	上渡合北	上渡合南	石飛ミニストップ前	藤岡支所着	藤岡支所発	藤岡中学校前	加茂丘高校前	飯野公民館	大川ヶ原	藤岡ふれあいの館	田茂平	藤岡南中学校前	メグリア藤岡店
	7:27	7:30	7:33	7:35	7:36	7:39	7:42	7:45	7:47	7:50	7:51	7:53	7:55	7:57	8:00	8:04	8:07	8:08	8:10	8:12	8:20	
	9:17	9:20	9:23	9:25	9:26	9:29	9:32	9:35	9:37	9:40	9:41	9:43	9:45	9:47	9:50	9:54	9:57	9:58	10:00	10:02	10:10	10:16
	12:01	12:04	12:07	12:09	12:10	12:13	12:16	12:19	12:21	12:24	12:25	12:27	12:29	12:31	12:34	12:38	12:41	12:42	12:44	12:46	12:54	13:00
	14:21	14:24	14:27	14:29	14:30	14:33	14:36	14:39	14:41	14:44	14:45	14:47	14:49	14:51	14:54	14:57	14:55	14:56	14:58	15:00	15:08	15:14

三箇線 土休日（下り）

変更前	メグリア藤岡店	藤岡南中学校前	田茂平	藤岡ふれあいの館	大川ヶ原	飯野公民館	加茂丘高校前	藤岡中学校前	藤岡支所着	藤岡支所発	石飛ミニストップ	上渡合南	上渡合北	北曾木石畳口	坂下団地	石畳ふれあい広場	白川	三箇大岩口	三箇公民館	三箇下切	大岩	大平
		8:28	8:36	8:38	8:40	8:41			8:45	8:50	8:52	8:54	8:55	8:58	9:02	9:05	9:06	9:09	9:10	9:12	9:15	9:18
	11:15	11:21	11:29	11:31	11:33	11:34	11:36	11:40	11:43	11:48	11:50	11:52	11:53	11:56	12:00	12:03	12:04	12:07	12:08	12:10	12:13	12:16
	13:45		13:58	14:00	14:02	14:03			14:07	14:12	14:14	14:16	14:17	14:20	14:24	14:27	14:28	14:31	14:32	14:34	14:37	14:40
	16:10	16:16	16:24	16:26	16:28	16:29	16:31	16:35	16:38	16:43	16:45	16:47	16:48	16:51	16:55	16:58	16:59	17:02	17:03	17:05	17:08	17:11

変更後	メグリア藤岡店	藤岡南中学校前	田茂平	藤岡ふれあいの館	大川ヶ原	飯野公民館	加茂丘高校前	藤岡中学校前	藤岡支所着	藤岡支所発	石飛ミニストップ	上渡合南	上渡合北	北曾木石畳口	坂下団地	石畳ふれあい広場	白川	三箇大岩口	三箇公民館	三箇下切	大岩	大平
		8:22	8:30	8:32	8:34	8:35	8:38	8:42	8:45	8:47	8:49	8:51	8:52	8:55	8:57	9:00	9:03	9:06	9:07	9:09	9:12	9:15
	11:00	11:06	11:14	11:16	11:18	11:19	11:22	11:26	11:29	11:31	11:33	11:35	11:36	11:39	11:41	11:44	11:47	11:50	11:51	11:53	11:56	11:59
	13:20	13:26	13:34	13:36	13:38	13:39	13:42	13:46	13:49	13:51	13:53	13:55	13:56	13:59	14:01	14:04	14:07	14:10	14:11	14:13	14:16	14:19
	15:29	15:35	15:43	15:45	15:47	15:48	15:51	15:55	15:58	16:00	16:02	16:04	16:05	16:08	16:10	16:13	16:16	16:19	16:20	16:22	16:25	16:28

西市野々線 土休日（上り）

変更前	西市野々生活改善	西市野々	白川	石畳ふれあい広場	坂下団地	北曾木石畳口	折平	ファーツリー	北一色	北一色南	藤岡支所着	藤岡支所発	藤岡中学校前	加茂丘高校前	飯野公民館	大川ヶ原	藤岡ふれあいの館	田茂平	藤岡南中学校前	メグリア藤岡店
	7:40	7:40	7:44	7:45	7:48	7:52	7:54	7:57	8:00	8:00	8:03	8:08	8:11	8:15	8:18	8:19	8:21	8:23	8:31	
	9:22	9:22	9:26	9:27	9:30	9:34	9:36	9:39	9:42	9:42	9:45	9:50			9:54	9:55	9:57	9:59		10:12
	11:39	11:39	11:43	11:44	11:47	11:51	11:53	11:56	11:59	11:59	12:02	12:07	12:10	12:14	12:17	12:18	12:20	12:22	12:30	12:36
	14:24	14:24	14:28	14:29	14:32	14:36	14:38	14:41	14:44	14:44	14:47	14:52			14:56	14:57	14:59	15:01		15:14

変更後	西市野々生活改善	西市野々	白川	石畳ふれあい広場	坂下団地	北曾木石畳口	折平	ファーツリー	北一色	北一色南	藤岡支所着	藤岡支所発	藤岡中学校前	加茂丘高校前	飯野公民館	大川ヶ原	藤岡ふれあいの館	田茂平	藤岡南中学校前	メグリア藤岡店
	8:05	8:05	8:09	8:12	8:15	8:17	8:19	8:22	8:25	8:25	8:28	8:30	8:33	8:37	8:40	8:41	8:43	8:45	8:53	8:59
	10:06	10:06	10:10	10:13	10:16	10:18	10:20	10:23	10:26	10:26	10:29	10:31	10:34	10:38	10:41	10:42	10:44	10:46	10:54	11:00
	13:06	13:06	13:10	13:13	13:16	13:18	13:20	13:23	13:26	13:26	13:29	13:31	13:34	13:38	13:41	13:42	13:44	13:46	13:54	14:00
	15:11	15:11	15:15	15:18	15:21	15:23	15:25	15:28	15:31	15:31	15:34	15:36	15:39	15:43	15:46	15:47	15:49	15:51	15:59	16:12

西市野々線 土休日（下り）

変更前	メグリア藤岡店	藤岡南中学校前	田茂平	藤岡ふれあいの館	大川ヶ原	飯野公民館	加茂丘高校前	藤岡中学校前	藤岡支所着	藤岡支所発	北一色南	北一色	ファーツリー	折平	北曾木石畳口	坂下団地	石畳ふれあい広場	白川	西市野々	西市野々生活改善
		8:33	8:41	8:45	8:47	8:48			8:52	8:57	9:00	9:00	9:03	9:06	9:08	9:10	9:13	9:16		9:20
	10:45		10:58	11:02	11:04	11:05			11:09	11:14	11:17	11:17	11:20	11:23	11:25	11:27	11:30	11:33		11:37
	13:30		13:43	13:47	13:49	13:50			13:54	13:59	14:02	14:02	14:05	14:08	14:10	14:12	14:15	14:18		14:22
	16:00	16:06	16:14	16:18	16:20	16:21	16:24	16:28	16:31	16:36	16:39	16:39	16:42	16:45	16:47	16:49	16:52	16:55		16:59

変更後	メグリア藤岡店	藤岡南中学校前	田茂平	藤岡ふれあいの館	大川ヶ原	飯野公民館	加茂丘高校前	藤岡中学校前	藤岡支所着	藤岡支所発	北一色南	北一色	ファーツリー	折平	北曾木石畳口	坂下団地	石畳ふれあい広場	白川	西市野々	西市野々生活改善
	9:10	9:16	9:24	9:26	9:28	9:29	9:32	9:36	9:39	9:41	9:44	9:44	9:47	9:50	9:52	9:54	9:57	10:00		10:04
	12:10	12:16	12:24	12:26	12:28	12:29	12:32	12:36	12:39	12:41	12:44	12:44	12:47	12:50	12:52	12:54	12:57	13:00		13:04
	14:15	14:21	14:29	14:31	14:33	14:34	14:37	14:41	14:44	14:46	14:49	14:49	14:52	14:55	14:57	14:59	15:02	15:05		15:09
	16:27	16:33	16:41	16:43	16:45	16:46	16:49	16:53	16:56	16:58	17:01	17:01	17:04	17:07	17:09	17:11	17:14	17:17		17:21

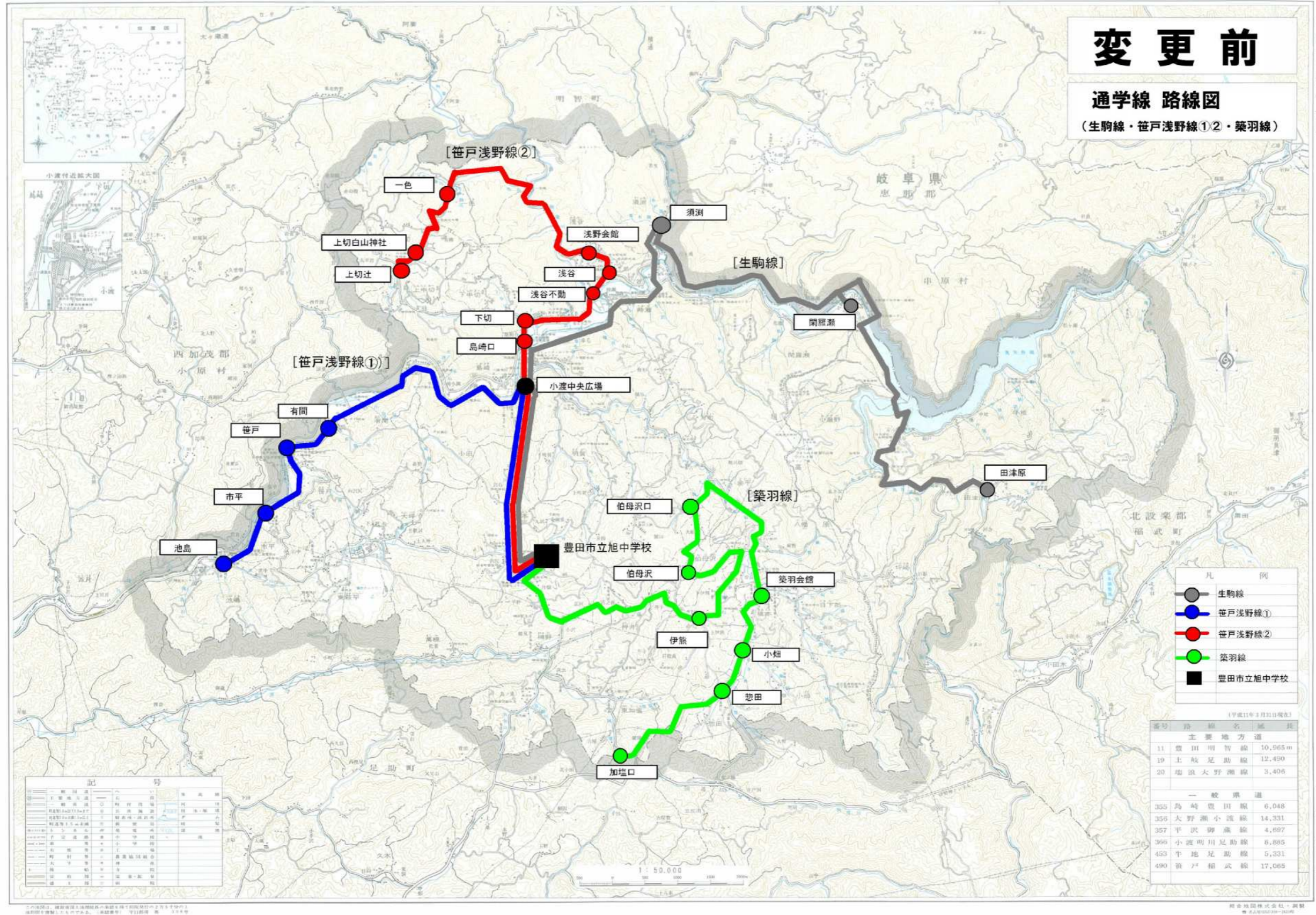
※ 今後、地域等との調整による微修正あり。

バス路線 概要書

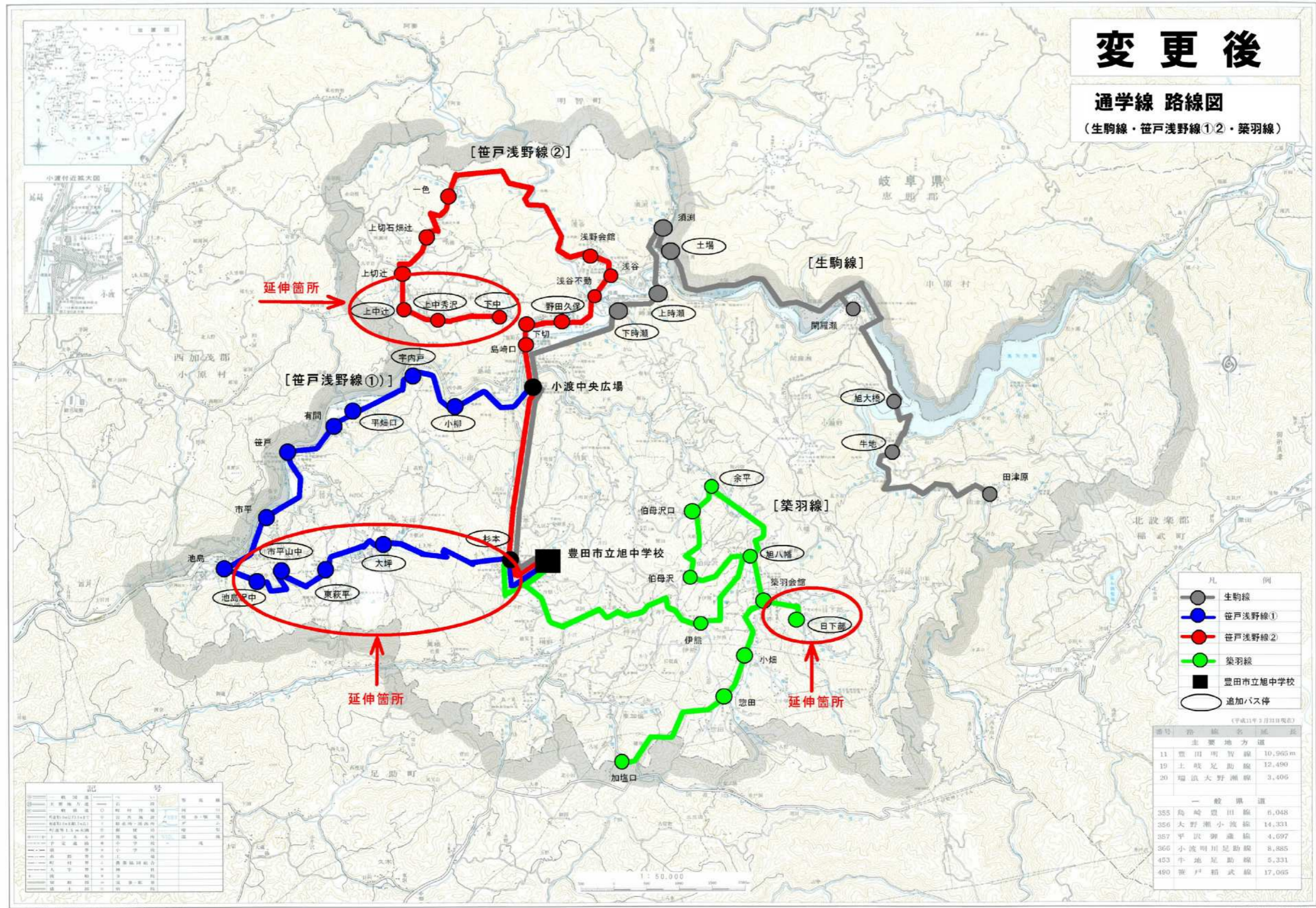
1 種 別	地域バス（道路運送法79条による市町村自家用有償運送）
2 地域バス名	旭地域バス
3 内 容	通学線の路線延伸、バス停追加 生駒線 バス停追加5箇所 笹戸浅野線① バス停追加7箇所、延伸4.3km 笹戸浅野線② バス停追加4箇所、延伸2.6km 築羽線 バス停追加4箇所 延伸1.9km
4 変更理由	通学線（中学校スクールバス住民混乗）を、新入生の通学に対応するため延伸するとともに、通学線ルートにある地域巡回線バス停を、通学線バス停として追加することにより、住民混乗の利用促進を図る。
5 運行変更予定日	平成24年 4月 2日（月）予定
6 運行経路の概要	【地域巡回線】 ○路線定期運行 ・生駒線 小渡～須淵～閑羅瀬～田津原～閑羅瀬～須淵～小渡 ・笹戸浅野線 小渡～笹戸～小渡～浅野会館～小渡 ・築羽線 小渡～築羽会館～加塩橋～築羽会館～小渡 ・敷島線 小渡～杉本～万根～杉本～小渡 ○路線不定期運行 ・旭線 小渡～旭地区各バス停～小渡 【通学線】 ・生駒線 田津原～閑羅瀬～小渡～旭中学校 ・笹戸浅野線① 小渡～笹戸～池島～大坪～旭中学校 ・笹戸浅野線② 下中～上切辻～浅野会館～小渡～旭中学校 ・築羽線 加塩口～築羽会館～伯母沢～旭中学校～杉本 （詳細は路線概要図のとおり）
7 運行距離	【地域巡回線】 ○路線定期運行 ・生駒線 38.0km ・笹戸浅野線 32.9km ・築羽線 50.9km ・敷島線 44.5km ○路線不定期運行 ・旭線 124.0km 【通学線】 ・生駒線 20.9km（変更なし） ・笹戸浅野線① 12.5km → 16.8km ・笹戸浅野線② 13.3km → 15.9km ・築羽線 18.3km → 20.2km
8 運行時間帯	午前7時～午後7時

9 運行日	【地域巡回線】 路線定期運行(8:00～13:00) ・生駒線 火・木曜日運行 ・笹戸浅野線 水・金曜日運行 ・築羽線 火・木曜日運行 ・敷島線 水・金曜日運行 路線不定期運行(13:00～19:00) ・旭線 平日運行 【通学線】スクールバス(住民混乗) 中学生徒登下校時(平日)	
10 運行本数	【地域巡回線】 ・路線定期運行 2便 ・路線不定期運行(電話予約による) 【通学線】スクールバス(住民混乗) 平日(中学生徒登下校時) 2便	土休日 0便
11 バス停数	【地域巡回線】 路線定期運行 ・生駒線 15箇所 ・笹戸浅野線 33箇所 ・築羽線 19箇所 ・敷島線 16箇所 路線不定期運行 ・旭線 96箇所 【通学線】スクールバス(住民混乗) 23箇所→43箇所	
12 料金体系	地域バス運行日限定 料金 200円	
13 委託事業者	平成23年度に実施する業者選定により決定	
14 市の関与	運行主体	
15 運行車両 (席数は目安)	29人乗り小型バス スクールバス仕様(椅子席 29) 1台 26人乗り小型バス スクールバス仕様(椅子席 26) 2台 15人乗り小型バス スクールバス仕様(椅子席 15) 1台 10人乗りワゴン車 (椅子席 10) 1台	
16 接続する公共交通等	鉄 道	なし
	基幹バス	旭豊田線(小渡～豊田市) 旭足助線(小渡～足助病院) 稲武足助線(稲武～足助病院)
	地域バス	おばら桜バス(平畑口)
	恵那市自主運行バス	串原線(土場～矢作ダム)
	パークアンドライド駐車場	旭支所(小渡町)
17 他路線との競合区間	小渡中央広場～築平 (基幹バス 旭豊田線) 小渡中央広場～新盛 (基幹バス 旭足助線) 明川～新盛 (基幹バス 稲武足助線) 土場～矢作ダム (恵那市自主運行バス 串原線)	

18 路線概要図



平成十二年十一月



19 運行表

【変更前】

■ 通学線（スクールバス住民混乗）

【生駒線】

(登校)
総運行距離:20.9Km
所要時間:43分

田津原	6:47
閑羅瀬	7:02
須 淵	7:11
小渡中央広場	7:21
旭中学校	7:30

(下校)

旭中学校	17:30
小渡中央広場	17:39
須 淵	17:49
閑羅瀬	17:58
田津原	18:13

【笹戸浅野線①】

(登校)
総運行距離:12.5Km
所要時間:23分

池 島	7:07
市 平	7:09
笹 戸 (基幹バス停)	7:12
小渡中央広場	7:21
旭中学校	7:30

(下校)

旭中学校	17:30
小渡中央広場	17:39
笹 戸 (基幹バス停)	17:48
市 平	17:51
池 島	17:53

【笹戸浅野線②】

(登校)
総運行距離:13.3Km
所要時間:28分

上切辻	7:02
上切白山神社	7:03
一 色	7:06
浅野会館	7:13
浅 谷	7:14
浅谷不動	7:15
下 切	7:17
島崎口	7:18
小渡中央広場	7:21
旭中学校	7:30

(下校)

旭中学校	17:30
小渡中央広場	17:39
島崎口	17:42
下 切	17:43
浅谷不動	17:45
浅 谷	17:46
浅野会館	17:47
一 色	17:54
上切白山神社	17:57
上切辻	17:58

【築羽線】

(登校)
総運行距離:18.3Km
所要時間:29分

加塩口	7:01
惣田	7:03
小畑	7:05
築羽会館	7:09
伯母沢口	7:15
伯母沢	7:18
伊 熊	7:22
旭中学校	7:30

(下校)

旭中学校	17:30
伊 熊	17:38
伯母沢	17:42
伯母沢口	17:45
築羽会館	17:51
小畑	17:55
惣田	17:57
加塩口	17:59

【変更後】

■ 通学線（スクールバス住民混乗）

【生駒線】

(登校)
総運行距離:20.9Km
所要時間:43分

田津原	6:47
牛地	6:50
旭大橋	6:52
閑羅瀬	7:00
土場	7:08
須 淵	7:10
上時瀬	7:13
下時瀬	7:15
小渡中央広場 (基幹バス停)	7:18
杉本 (基幹バス停)	7:26
旭中学校	7:30

(下校)

旭中学校	17:30
杉本 (基幹バス停)	17:34
小渡中央広場 (基幹バス停)	17:42
下時瀬	17:45
上時瀬	17:47
須 淵	17:50
土場	17:52
閑羅瀬	18:00
旭大橋	18:08
牛地	18:10
田津原	18:13

【笹戸浅野線①】

(登校)
総運行距離:18.6Km
所要時間:30分

小渡中央広場 (基幹バス停)	7:00
小 柳 (基幹バス停)	7:02
宇内戸 (基幹バス停)	7:04
平畑口 (基幹バス停)	7:06
有 間 (基幹バス停)	7:07
笹 戸 (基幹バス停)	7:08
市 平	7:11
池 島	7:13
池島沢中	7:16
市平山中	7:19
東萩平	7:20
大坪	7:23
杉 本 (基幹バス停)	7:26
旭中学校	7:30

(下校)

旭中学校	17:30
杉 本 (基幹バス停)	17:34
大坪	17:37
東萩平	17:40
市平山中	17:41
池島沢中	17:44
池 島	17:47
市 平	17:49
笹 戸 (基幹バス停)	17:52
有 間 (基幹バス停)	17:53
平畑口 (基幹バス停)	17:54
宇内戸 (基幹バス停)	17:56
小 柳 (基幹バス停)	17:58
小渡中央広場 (基幹バス停)	18:00

【笹戸浅野線②】

(登校)
総運行距離:15.9Km
所要時間:37分

下中	6:53
上中秀沢	6:56
上中辻	6:57
上切辻	6:59
上切石畑辻	7:01
一 色	7:04
浅野会館	7:11
浅 谷	7:12
浅谷不動	7:13
野田久保	7:14
下切	7:15
島崎口	7:16
小渡中央広場 (基幹バス停)	7:18
杉本 (基幹バス停)	7:26
旭中学校	7:30

(下校)

旭中学校	17:30
杉本 (基幹バス停)	17:34
小渡中央広場 (基幹バス停)	17:42
島崎口	17:44
下切	17:45
野田久保	17:46
浅谷不動	17:47
浅 谷	17:48
浅野会館	17:49
一 色	17:56
上切石畑辻	17:59
上切辻	18:01
上中辻	18:03
上中秀沢	18:04
下中	18:07

【築羽線】

(登校)
総運行距離:20.2Km
所要時間:36分

加塩口	6:58
惣田	7:00
小畑	7:02
日下部	7:08
築羽会館	7:10
旭八幡	7:11
余 平	7:13
伯母沢口	7:15
伯母沢	7:18
伊 熊	7:22
旭中学校	7:30
杉本 (基幹バス停)	7:34

(下校)

杉本 (基幹バス停)	17:26
旭中学校	17:30
伊 熊	17:38
伯母沢	17:42
伯母沢口	17:45
余 平	17:47
旭八幡	17:49
築羽会館	17:50
日下部	17:52
小畑	17:58
惣田	18:00
加塩口	18:02

※今後、地域等との調整による微修正あり