

バス路線 概要書

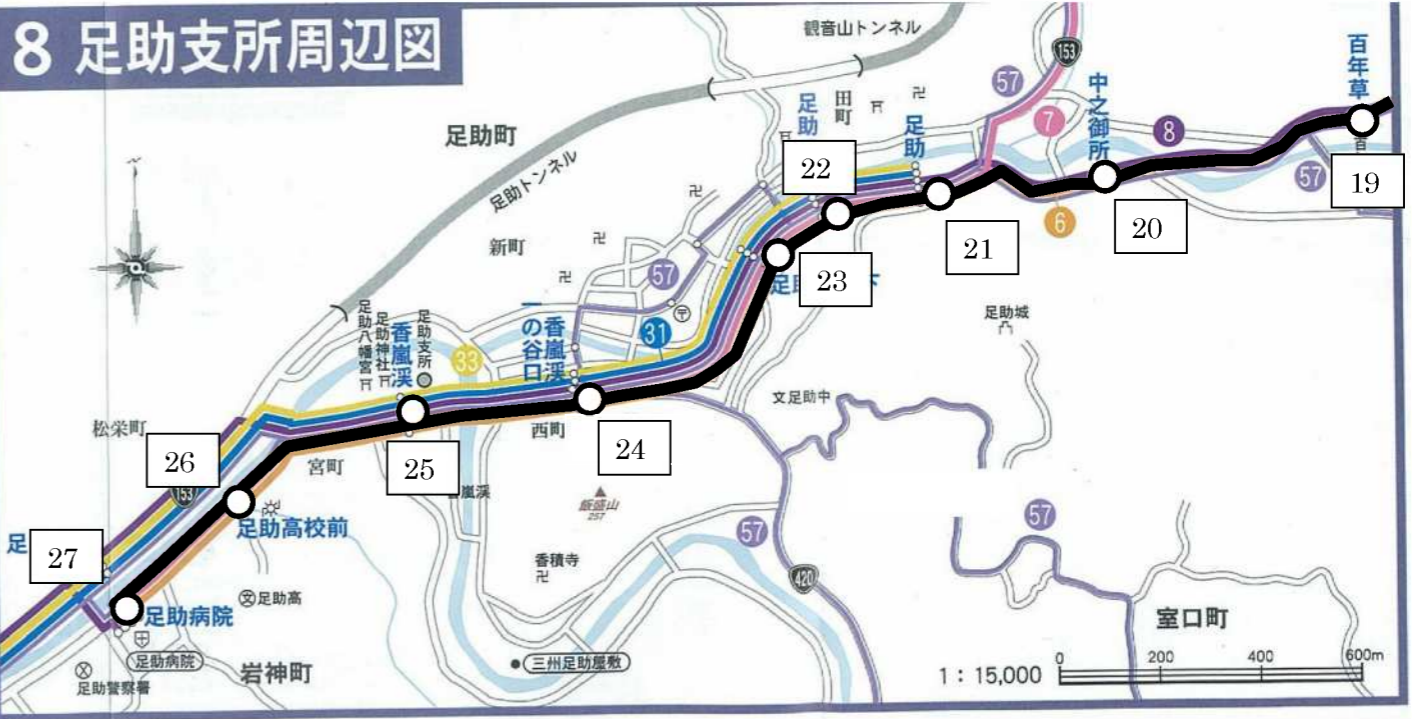
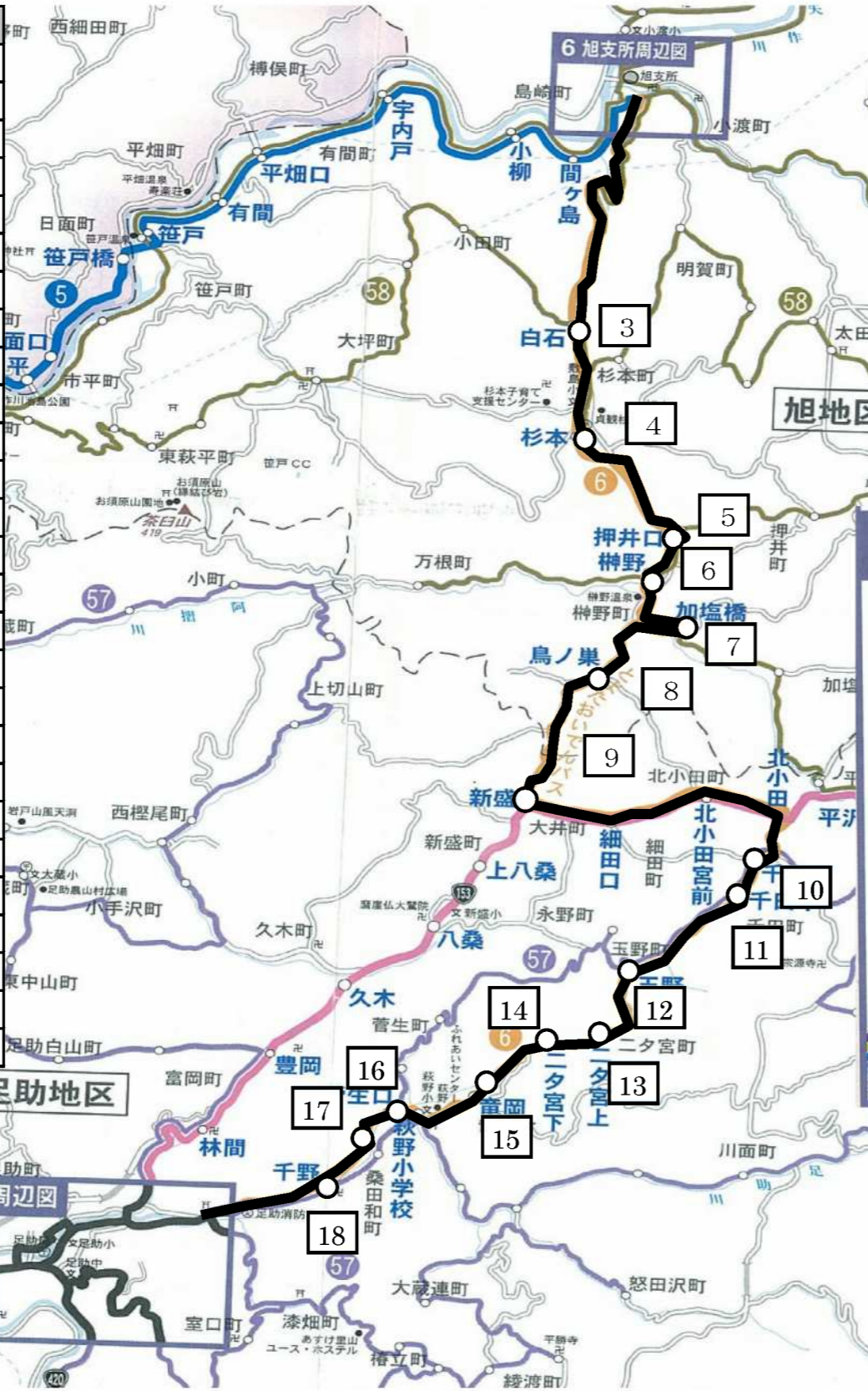
資料 3

1 種 別	基幹バス			
2 路線名	旭・足助線			
3 内 容	バス停位置の変更及び路線の廃止			
4 変更理由	足助病院の建て替え工事完了に伴い、足助病院前のバス停を従来の位置に移設する。			
5 運行開始 予 定 日	平成25年2月1日（金）～			
6 運行経路 の 概 要	小渡～杉本～千田～萩野小学校～百年草～足助病院			
7 運行距離	【変更前】20.2km → 【変更後】19.9km			
8 運行時間帯	午前6時台 ～ 午後8時台			
9 運 行 日	毎 日			
10 運行本数	平日	15便	土休日	12便
11 バス停数	27箇所			
12 料金体系	基幹バス料金体系 ※工事に伴う延伸であったため料金変更は行わない。			
13 運行事業者	事業者名：株式会社 オーワ			
	住所：岡崎市北野町字西河原58-1	電話：(0564) 34-1888		
14 市の関与	運行負担金			
15 運行車両	《稲武・足助線共用》 路線バス仕様小型バス 1両			



16 接続する 公共交通等	鉄 道	
	基幹バス	<ul style="list-style-type: none"> ・ とよたおいでんバス 旭・豊田線（小渡） さなげ・足助線（足助ほか） ・ 名鉄バス 岡崎・足助線（足助ほか）、矢並線（足助ほか）
	地域バス等	<ul style="list-style-type: none"> ・ 足助地域バス ・ 旭地域バス
	パークアンド ライド駐車場	<ul style="list-style-type: none"> ・ 旭支所（小渡） ・ 足助支所（香嵐溪）
17 他路線との 競合区間		<ul style="list-style-type: none"> ・ とよたおいでんバス さなげ・足助線（百年草～足助病院） 稲武・足助線（足助～足助病院） ・ 地域バス 足助地域バス（百年草～名鉄バスセンター、足助病院～足助支所） 旭地域バス（小渡～杉本、押井口～榊野） ・ 名鉄バス 足助～香嵐溪（岡崎・足助線、矢並線）

18 路線概要図（変更後）

番号	バス停名
1	小渡
2	小渡大橋
3	白石
4	杉本
5	押井口
6	榊野
7	加塩橋
8	鳥ノ巣
9	新盛
10	千田
11	千田下
12	玉野
13	二夕宮上
14	二夕宮下
15	竜岡
16	萩野小学校
17	菅生口
18	千野
19	百年草
20	中野御所
21	足助
22	足助田町
23	足助学校下
24	一の谷口
25	香嵐溪
26	足助高校前
27	足助病院



凡例





 既存路線
 バス停



番号	バス停名
1	小渡
2	小渡大橋
3	白石
4	杉本
5	押井口
6	榊野
7	加塩橋
8	鳥ノ巣
9	新盛
10	千田
11	千田下
12	玉野
13	二夕宮上
14	二夕宮下
15	竜岡
16	萩野小学校
17	菅生口
18	千野
19	百年草
20	中野御所
21	足助
22	足助田町
23	足助学校下
24	一の谷口
25	香嵐溪
26	足助高校前
27	足助病院



凡例

-  既存路線
-  廃止区間
-  再開区間
-  バス停

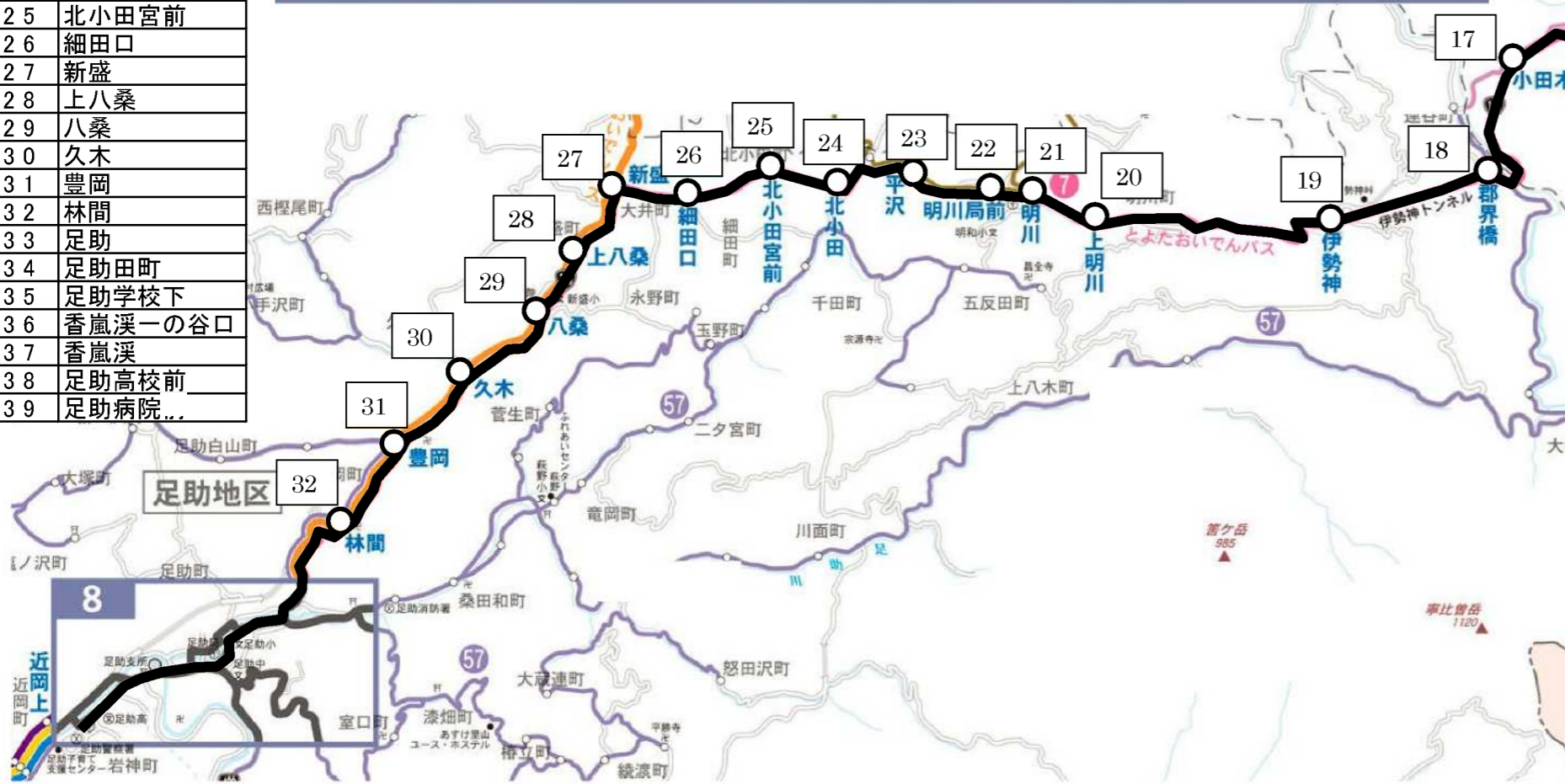
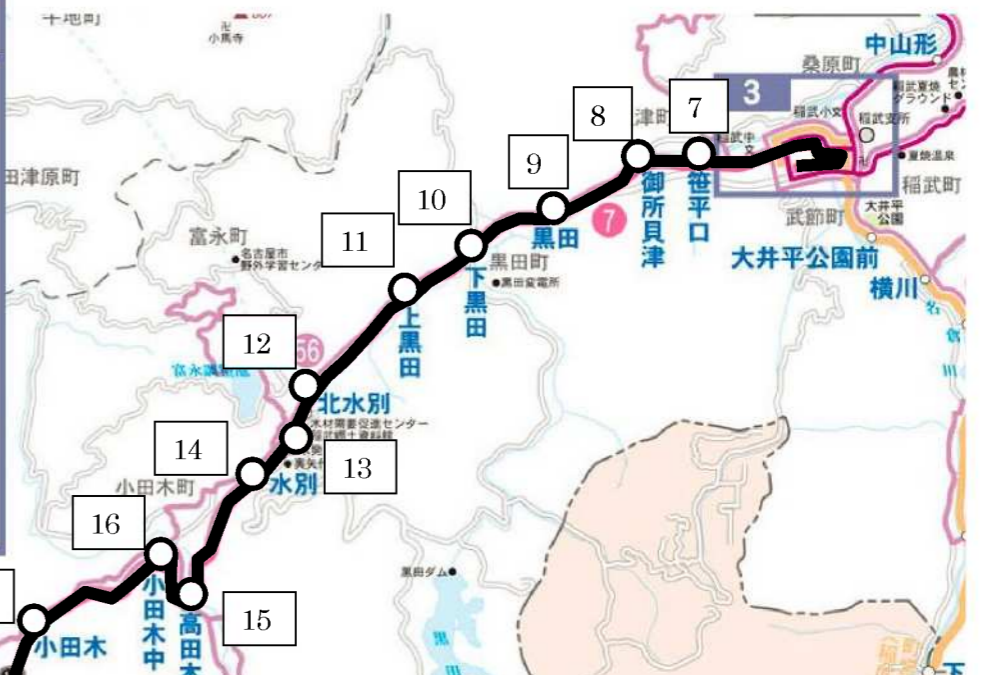
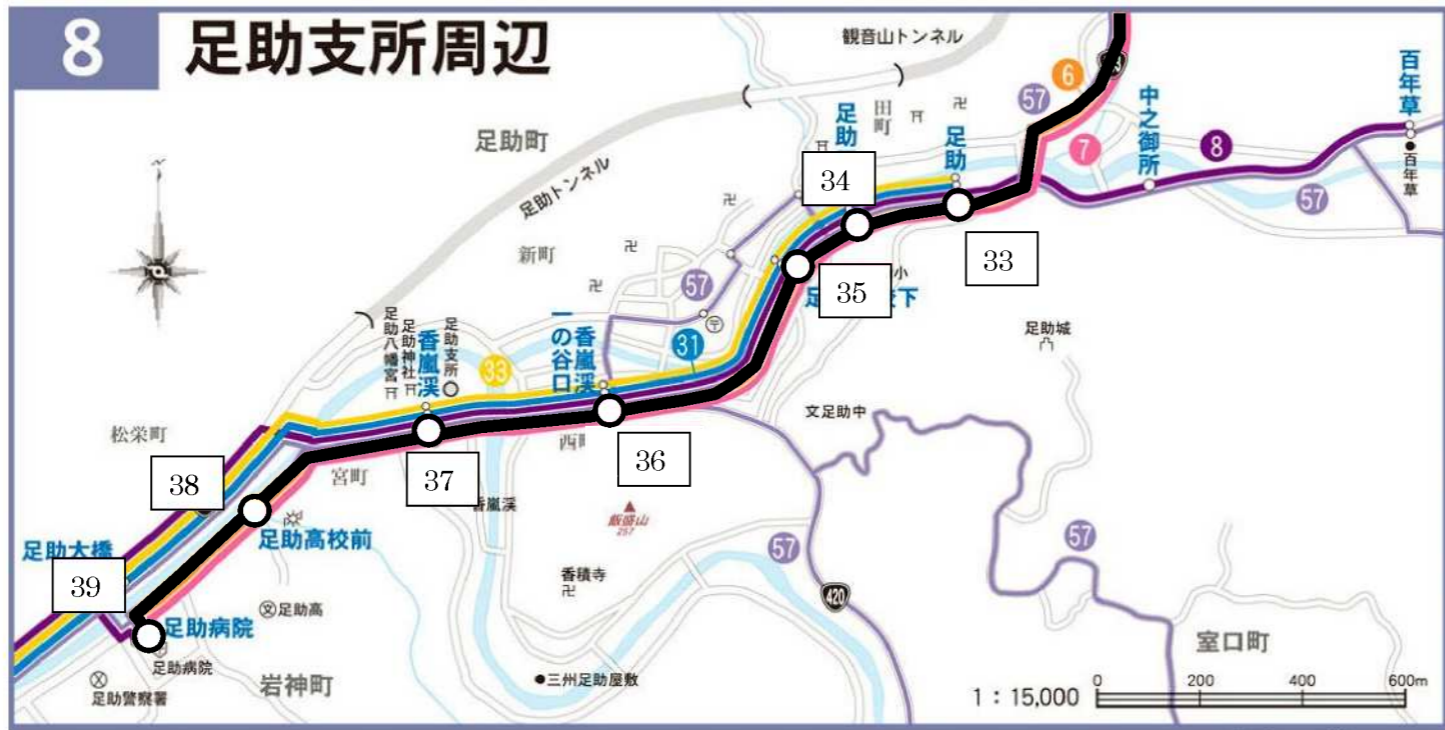
基幹バス（稲武・足助線） 概要書

1 種 別	基幹バス	
2 路 線 名	稲 武 ・ 足 助 線	
3 内 容	バス停位置の変更及び路線の廃止	
4 変更理由	足助病院の建て替え工事完了に伴い、足助病院前のバス停を従来の位置に移設する。	
5 運行開始 予 定 日	平成25年2月1日（金）～	
6 運行経路 の 概 要	どんぐりの湯前～稲武～黒田～小田木～明川～新盛～豊岡～足助～足助病院	
7 運行距離	【変更前】 29.2km → 【変更後】 28.9km	
8 運行時間帯	午前5時台 ～ 午後10時台	
9 運 行 日	毎 日	
10 運行本数	平日	土休日
	22便	18便
11 バス停数	39箇所	
12 料金体系	基幹バス料金体系 ※工事に伴う延伸であったため料金変更は行わない。	
13 運行事業者	事業者名：(株)オーワ	
	住 所：岡崎市北野町字西河原58-1	電話： 0564 34-1888

14 市の関与	運行負担金	
15 運行車両	《旭・足助線と一部共用》 路線バス仕様大型バス：1台 路線バス仕様中型バス：2台	
16 接続する 公共交通等	鉄 道	
	基幹バス	<ul style="list-style-type: none"> ・とよたおいでんバス（足助ほか） さなげ・足助線、旭・足助線 ・名鉄バス（足助ほか） 岡崎・足助線、矢並線
	地域バス等	<ul style="list-style-type: none"> ・稲武バス 根羽線 ・稲武バス 押山線 ・町営設楽バス 稲武線 ・足助地域バス
	パークアンド ライド駐車場	<ul style="list-style-type: none"> ・豊田市役所稲武支所（稲武） ・豊田市役所足助支所（香嵐溪）
17 他路線との 競合区間	<ul style="list-style-type: none"> ・とよたおいでんバス さなげ・足助線（足助～足助病院） 旭・足助線（足助～足助病院） ・地域バス 足助地域バス（豊岡～足助病院） 稲武地域バス（どんぐりの湯前～武節宮前） ・名鉄バス 矢並線（足助～香嵐溪） 岡崎・足助線（足助～香嵐溪） ・その他 町営設楽バス 稲武線（どんぐりの湯前～稲武） 	

18 路線概要図 (変更後)

番号	バス停名
1	どんぐりの湯前
2	稲武
3	稲武郵便局前
4	武節町
5	宮前
6	中学校前
7	笹平口
8	御所海津
9	黒田
10	下黒田
11	上黒田
12	北水別
13	水別広場
14	水別
15	高田木
16	小田木中
17	小田木
18	郡界橋
19	伊勢神
20	上明川
21	明川
22	明川局前
23	平沢
24	北小田
25	北小田宮前
26	細田口
27	新盛
28	上八桑
29	八桑
30	久木
31	豊岡
32	林間
33	足助
34	足助田町
35	足助学校下
36	香嵐溪一の谷口
37	香嵐溪
38	足助高校前
39	足助病院...



凡例

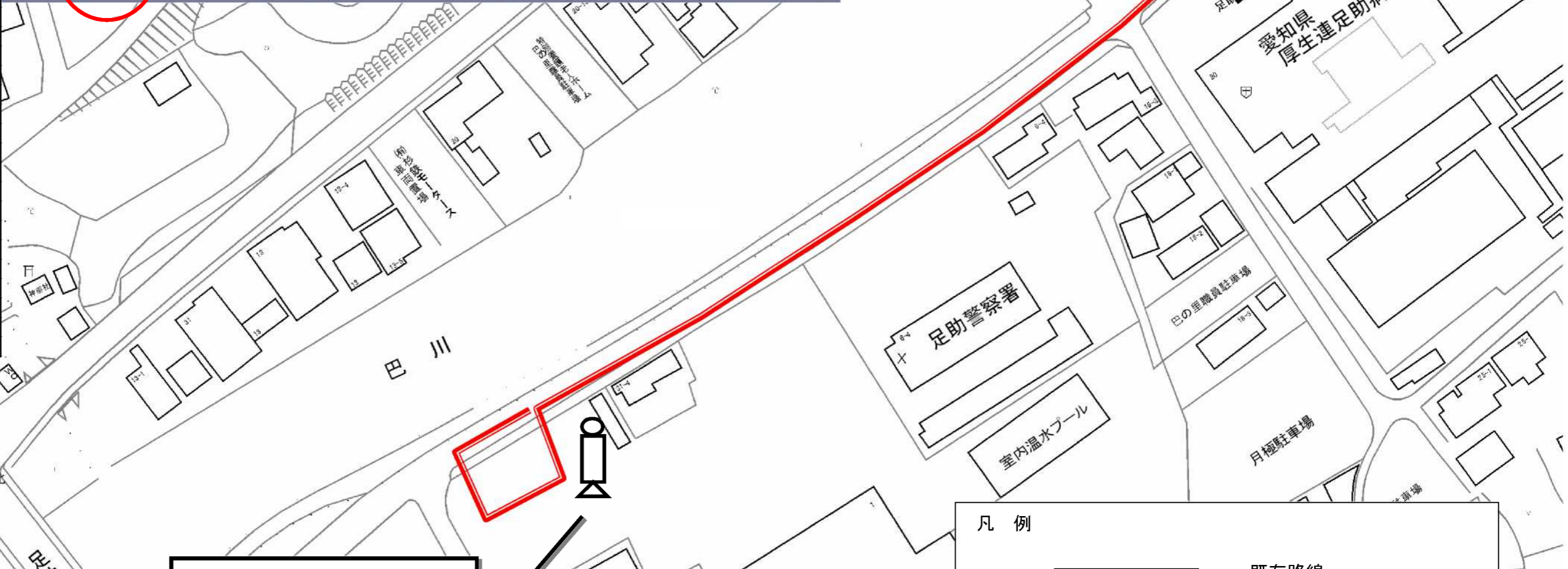
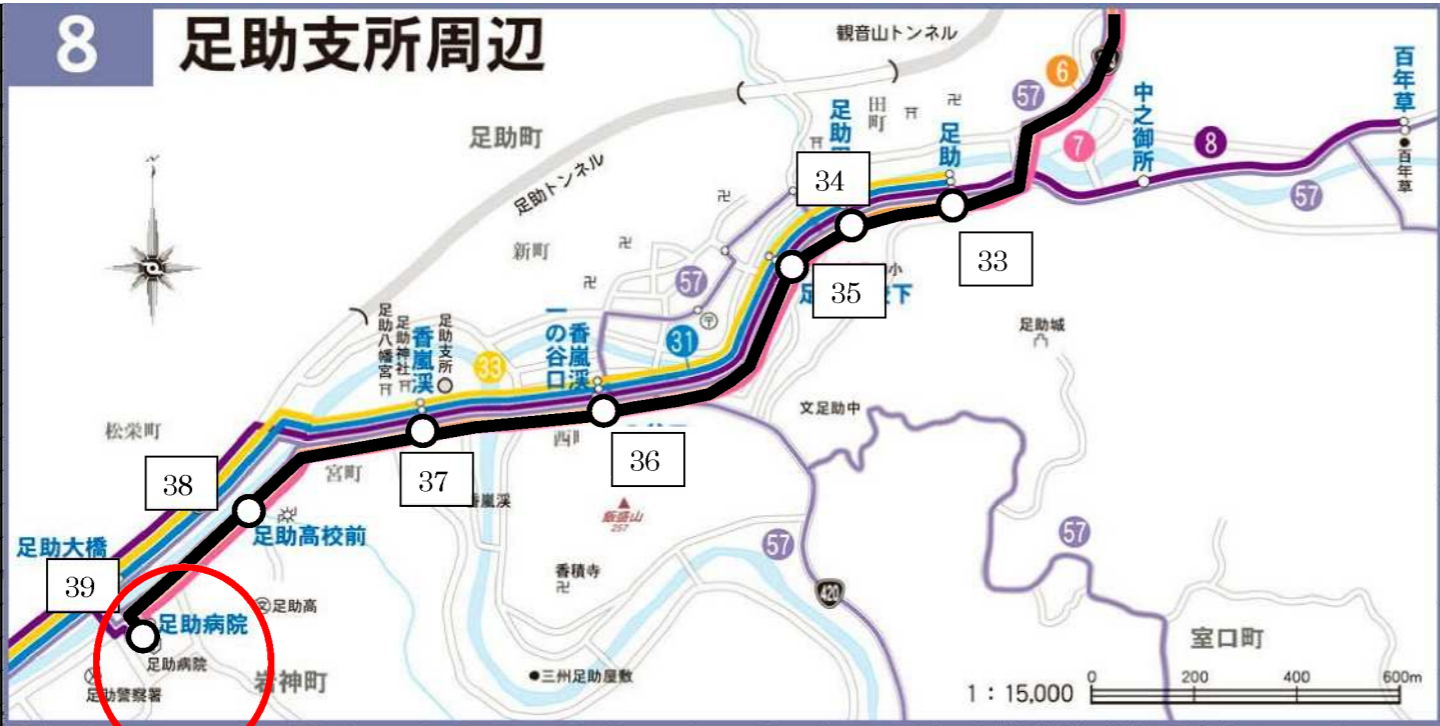
— 既存路線

○ バス停



18 路線概要図（詳細図）





番号	バス停名
1	どんぐりの湯前
2	稲武
3	稲武郵便局前
4	武節町
5	宮前
6	中学校前
7	笹平口
8	御所海津
9	黒田
10	下黒田
11	上黒田
12	北水別
13	水別広場
14	水別
15	高田木
16	小田木中
17	小田木
18	郡界橋
19	伊勢神
20	上明川
21	明川
22	明川局前
23	平沢
24	北小田
25	北小田宮前
26	細田口
27	新盛
28	上八桑
29	八桑
30	久木
31	豊岡
32	林間
33	足助
34	足助田町
35	足助学校下
36	香嵐溪一の谷口
37	香嵐溪
38	足助高校前
39	足助病院



工事期間中の臨時バス停
(足助病院)

本来のバス停
(足助病院)

凡例

-  既存路線
-  廃止区間
-  再開区間
-  バス停

バス路線 概要書

1 種 別	基幹バス	
2 路線名	さ な げ ・ 足 助 線	
3 内 容	バス停位置の変更、路線の廃止及び延伸	
4 変更理由	足助病院の建て替え工事完了に伴い、バス停を従来の足助病院前に移設する。	
5 運行開始日 予定日	平成25年2月1日（金）～	
6 運行経路 の 概 要	百年草～足助病院～広瀬～猿投駅～愛環四郷駅～浄水駅～豊田厚生病院	
7 運行距離	25.0km	
8 運行時間帯	午前6時台 ～ 午後10時台	
9 運 行 日	毎 日	
10 運行本数	【平日】 44便	【土休日】 30便
11 バス停数	41箇所	
12 料金体系	基幹バス料金体系 ※工事に伴う延伸であったため料金変更は行わない。	
13 運行事業者	事業者名：豊栄交通株式会社	
	住 所：豊田市深田町1-126-1	電 話：74-1110
14 市の関与	運行負担金	

