

バス路線 概要書

1 種 別	基幹バス			
2 路 線 名	旭・豊田線			
3 内 容	バス停の移設			
4 変更理由	バス停「小渡」が設置してある小渡広場において、アスファルト舗装による修繕工事が実施されることから、工事期間中にバス停を移設する必要があるため。			
5 運行開始 予 定 日	平成24年11月1日（木）～ 平成24年12月28日（金） 予定			
6 運行経路 の 概 要	豊田市～広川町7丁目～平井町～百々町～広瀬～小渡			
7 運行距離	【変更前】	31.1km	【変更後】 31.4km	
8 運行時間帯	午前6時台 ～ 午後10時台 頃 ※運行ダイヤの変更無し			
9 運 行 日	毎 日			
10 運行本数	平日	24便	土休日	20便
11 バス停数	34か所			
12 料金体系	基幹バス料金体系 ※変更なし 料金（100円～600円）			
13 運行事業者	事業者名：名鉄バス株式会社			
	住 所：名古屋市中村区名駅1-2-4	電 話：(052) 588-0884		
14 市の関与	運行負担金			
15 運行車両	路線バス仕様中型バス（ノンステップ）：2両 路線バス仕様小型バス（ノンステップ）：1両			

16 接続する 公共交通等	鉄 道	<ul style="list-style-type: none"> ・名鉄三河線、豊田線（豊田市駅） ・愛知環状鉄道線（新豊田駅）
	基幹バス	<ul style="list-style-type: none"> ・とよたおいでんバス 旭・足助線（小渡） さなげ・足助線（広瀬） 藤岡・豊田線〈加納経由〉 保見・豊田線 小原・豊田線 藤岡・豊田線〈西中山経由〉 豊田・渋谷線 下山・豊田線 中心市街地玄関口バス 豊田東環状線（豊田市ほか） ・名鉄バス（豊田市ほか） 矢並線 東山住宅線 豊田東市内線（古瀬間町経由） 豊田市内線 星ヶ丘・豊田線 九久平線 豊田西市内線
	地域バス等	<ul style="list-style-type: none"> ・旭地域バス（小渡ほか） ・おばら桜バス（日面口ほか） ・福祉バス 石野交流館コース・ささゆりコース（広瀬ほか） ・川口・飯野線（上川口ほか）
	パークアンド ライド駐車場	<ul style="list-style-type: none"> ・旭支所（小渡）
17 他路線との 競合区間	<ul style="list-style-type: none"> ・とよたおいでんバス 豊田市～喜多町4丁目（小原・豊田線 藤岡・豊田線（西中山経由） 下山・豊田線） 豊田市～広川町7丁目（豊田・渋谷線 豊田東環状線） ・地域バス 笹戸～小渡（旭地域バス） 石野町～広瀬（福祉バス 石野交流館コース） 広瀬～藤沢町（福祉バス ささゆりコース） ・名鉄バス 豊田市～喜多町4丁目（豊田東市内線（古瀬間町経由） 矢並線 東山住宅線 九久平線） 	

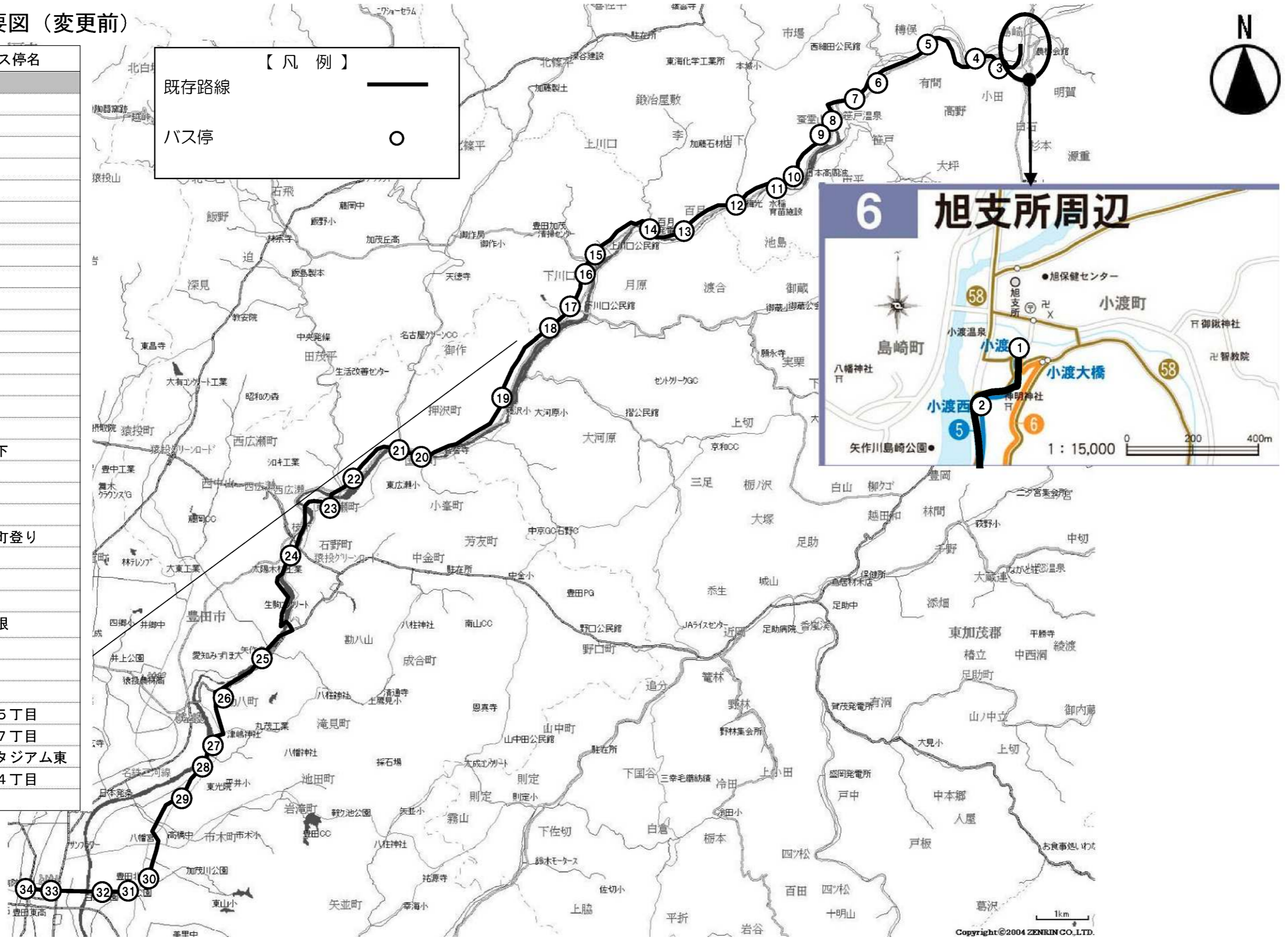
18 路線概要図 (変更前)

番号	バス停名
1	小渡
2	小渡西
3	間ヶ島
4	小柳
5	宇内戸
6	平畑口
7	有間
8	笹戸
9	笹戸橋
10	日面口
11	築平
12	川下
13	上百月
14	百月
15	上川口
16	梨の木
17	下川口
18	加茂橋下
19	藤沢
20	富田
21	犬伏橋
22	西広瀬町登り
23	広瀬
24	石野
25	勘八
26	勘八中根
27	扶桑町
28	百々町
29	平井町
30	上野町5丁目
31	広川町7丁目
32	豊田スタジアム東
33	喜多町4丁目
34	豊田市

【凡例】

既存路線 ————

バス停 ○



19 路線概要図【変更後】

【凡例】

既存路線	——
延長区間	- - - -
休止区間
バス停	○

工事期間中の新設バス停
(小渡)



バス路線 概要書


1 種 別	基幹バス		
2 路線名	旭・足助線		
3 内 容	バス停の移設		
4 変更理由	バス停「小渡」が設置してある小渡広場において、アスファルト舗装による修繕工事が実施されることから、工事期間中にバス停を移設する必要があるため。		
5 運行開始 予 定 日	平成24年11月1日（木）～ 平成24年12月28日（金）予定		
6 運行経路 の 概 要	小渡～杉本～千田～萩野小学校～百年草～足助病院		
7 運行距離	【変更前】19.9km → 【変更後】20.5km		
8 運行時間帯	午前6時台～午後8時台 ※運行ダイヤの変更無し		
9 運 行 日	毎 日		
10 運行本数	平日	15便	土休日 12便
11 バス停数	27か所		
12 料金体系	基幹バス料金体系 ※変更なし 料金（100円～500円）		
13 運行事業者	事業者名：株式会社オーワ		
	住所：岡崎市北野町字西河原58番地1	電話：(0564) 34-1888	
14 市の関与	運行負担金		
15 運行車両	《稲武・足助線共用》		
	路線バス仕様小型バス	1両	
	路線バス仕様中型バス	1両	


16 接続する 公共交通等	鉄 道	—
	基幹バス	<ul style="list-style-type: none"> ・ とよたおいでんバス 旭・豊田線（小渡） さなげ・足助線（足助ほか） ・ 名鉄バス 岡崎・足助線（足助ほか）、矢並線（足助ほか）
	地域バス等	<ul style="list-style-type: none"> ・ 足助地域バス ・ 旭地域バス
	パークアンド ライド駐車場	<ul style="list-style-type: none"> ・ 旭支所（小渡）
17 他路線との 競合区間	<ul style="list-style-type: none"> ・ とよたおいでんバス 百年草～足助病院（さなげ・足助線） ・ 地域バス 足助地域バス（百年草～名鉄バスセンター、足助病院～足助支所） 旭地域バス（小渡～杉本、押井口～榊野） ・ 名鉄バス 足助～香嵐溪（岡崎・足助線、矢並線） 	

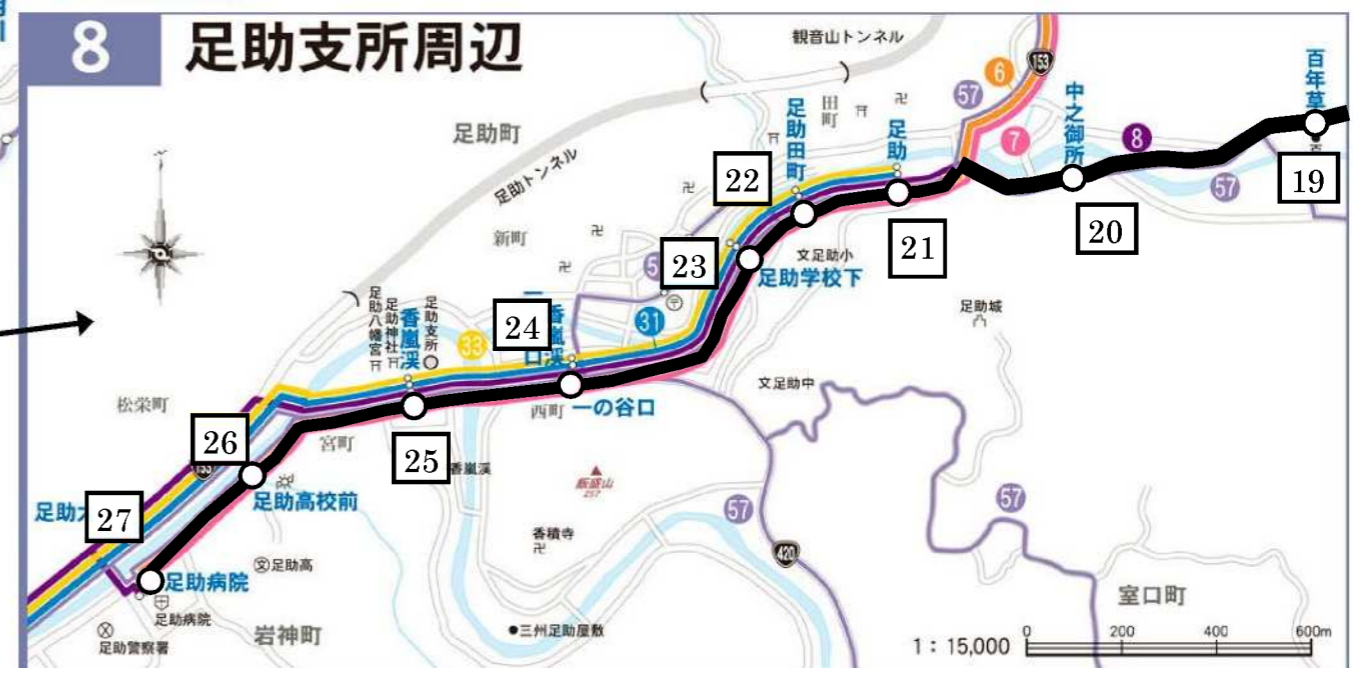
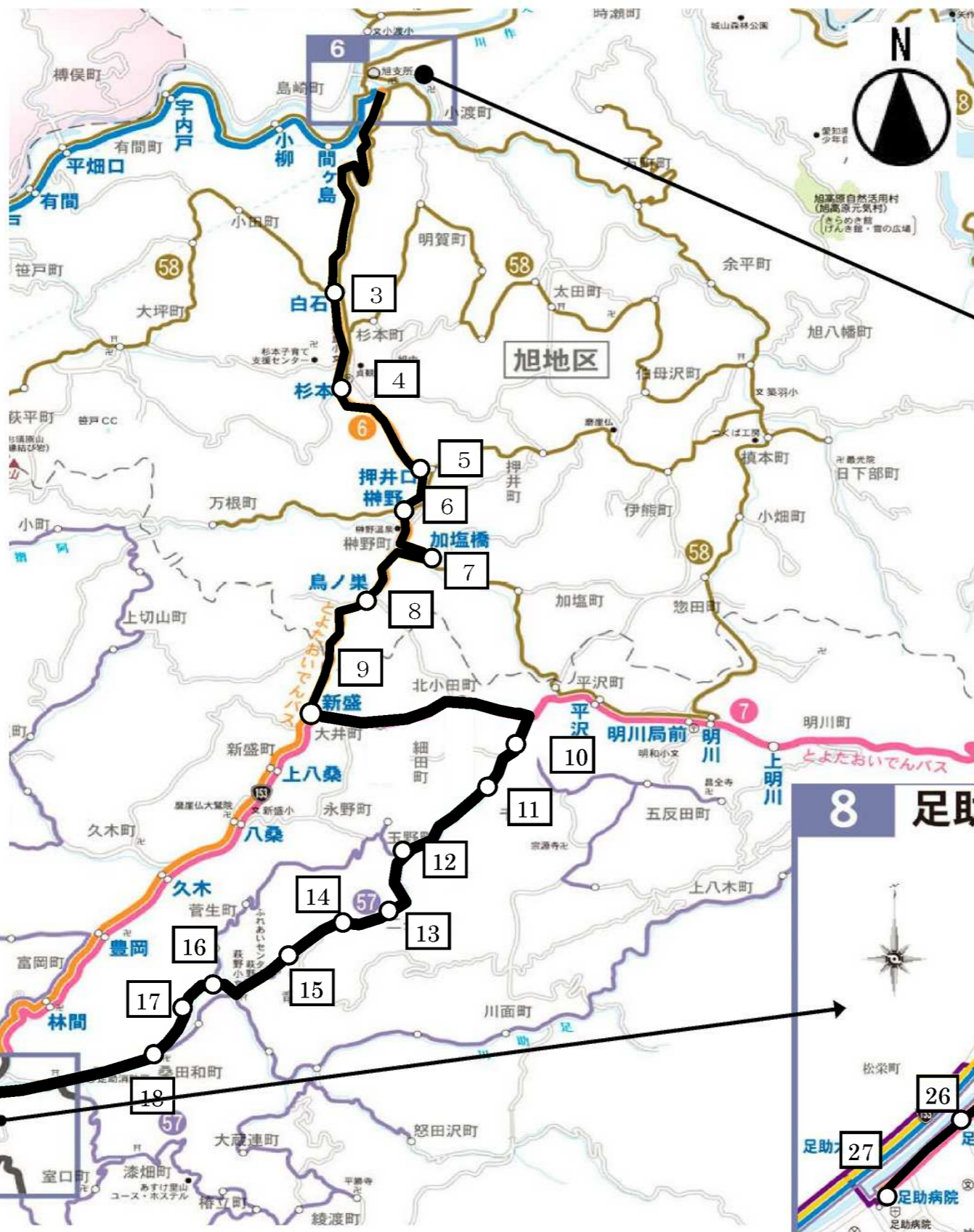
18 路線概要図(変更前)

番号	バス停名
1	小渡
2	小渡大橋
3	白石
4	杉本
5	押井口
6	榊野
7	加塩橋
8	鳥ノ巣
9	新盛
10	千田
11	千田下
12	玉野
13	二タ宮上
14	二タ宮下
15	竜岡
16	萩野小学校
17	菅生口
18	千野
19	百年草
20	中之御所
21	足助
22	足助田町
23	足助学校下
24	一の谷口
25	香嵐溪
26	足助高校前
27	足助病院

【凡例】

既存路線 

バス停 



18 路線概要図【変更後】

【凡例】	
既存路線	——
延長区間	- - - -
休止区間
バス停	○

工事期間中の新設バス停
(小渡)

