

バス路線概要書

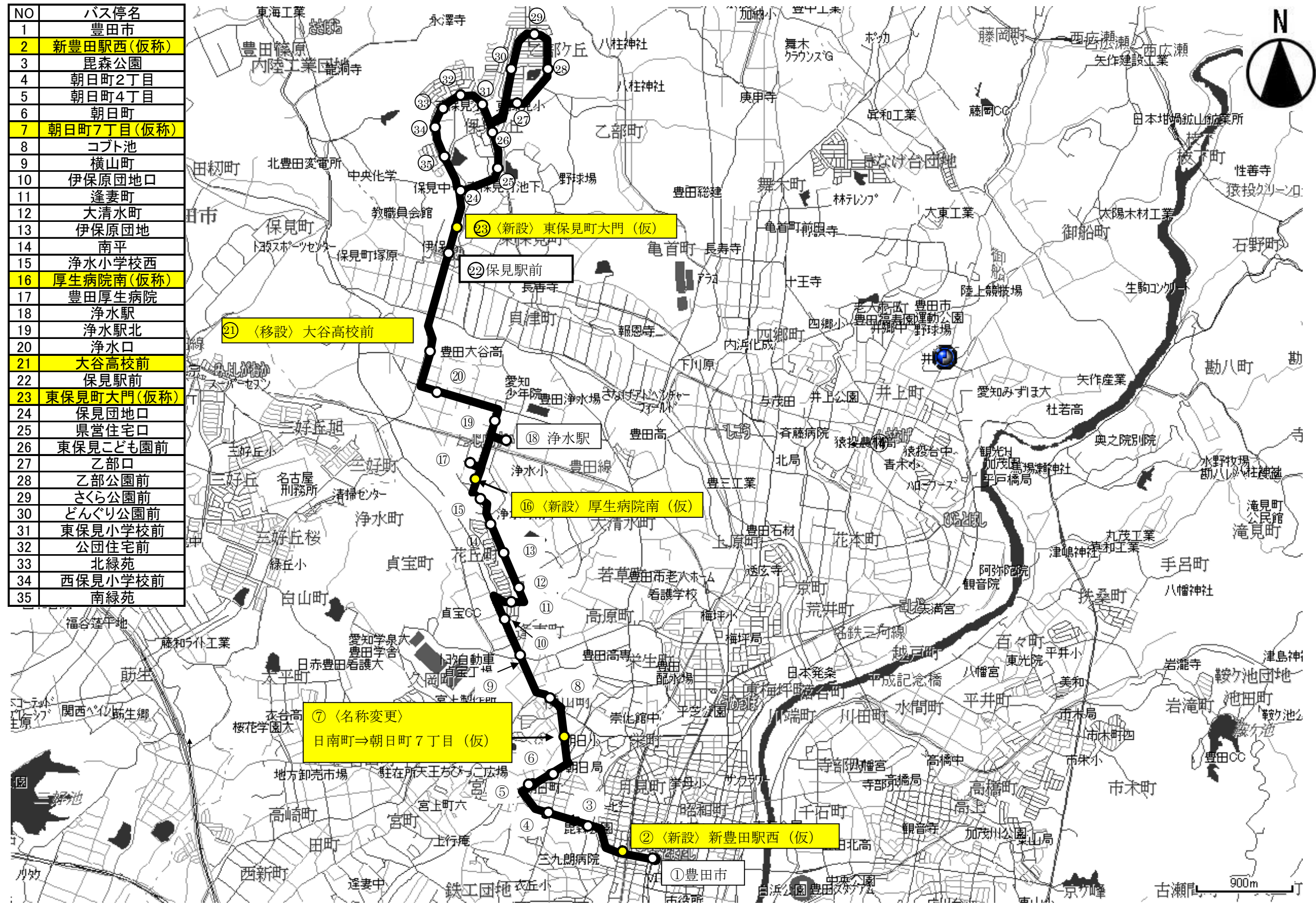
資料 8

1 種 別	基幹バス		
2 路 線 名	保見・豊田線		
3 内 容	ダイヤの改正、バス停の新設・移設、バス停名称の変更		
4 変更理由	<ul style="list-style-type: none"> ・渋滞によりバスの遅延が日常化しているため、渋滞を考慮した運行ダイヤへの変更を行う。 ・バス停の新設を行い、乗客数増を図る。 ・商業施設建設により影響を受けるバス停の移設を行う。 ・市道豊田刈谷5号線の運用開始に伴い、移設されたバス停の名称を町名にふさわしく変更する。 		
5 運行開始 予定日	平成26年4月1日(火) ※バス停の移設については平成26年3月1日(土)を予定(道路管理者、交通管理者の許可が下り次第実施するため予定より早くなる場合がある。)		
6 運行経路 の 概 要	豊田市～朝日町～横山町～浄水駅～保見団地～浄水駅～豊田市		
7 運行距離	16.1km		
8 運行時間帯	午前6時台 ～ 午後11時台		
9 運 行 日	毎日		
10 運行本数	平日 ダイヤ	豊田市～浄水 26便 浄水～保見～浄水 39便	休日 ダイヤ
			豊田市～浄水 22便 浄水～保見～浄水 34便
11 バス停数	32箇所⇒35箇所		

12 料金体系	基幹バス料金体系 料金(100円～300円)	
13 運行事業者	名鉄バス株式会社 豊田営業所	
	豊田市神田町2丁目10番地	0565-32-1371
14 市の関与	運行負担金	
15 運行車両	路線バス仕様中型バス：3両	
16 接続する 公共交通等	鉄 道	<ul style="list-style-type: none"> ・名鉄三河線(豊田市駅)、豊田線(豊田市駅、浄水駅) ・愛知環状鉄道線(新豊田駅、保見駅)
	基幹バス	【とよたおいでんバス】 さなげ・足助線(豊田厚生病院～浄水駅北) 藤岡・豊田線(加納経由)(豊田市) 藤岡・豊田線(西中山経由)(豊田市) 小原・豊田線(豊田市) 旭・豊田線(豊田市) 下山・豊田線(豊田市) 豊田東環状線(豊田市) 中心市街地玄関口バス(豊田市) 豊田・渋谷線(豊田市) 【名鉄バス】 矢並線、東山住宅線、豊田市内線、星ヶ丘・豊田線 九久平線、豊田西市内線、豊田東市内線(豊田市)
	地域バス等	保見地域バス(豊田厚生病院、浄水駅)
	パークアンド ライド駐車場	愛知環状鉄道(保見駅)
17 他路線との 重複区間	【とよたおいでんバス】 豊田厚生病院～浄水駅北(さなげ・足助線) 【地域バス】 豊田厚生病院～浄水駅(広幡・八草コース)(田靱・篠原コース)	
18 経緯	路線評価の結果に基づき路線改編を実施。 ダイヤ改正、バス停の新設・移設について、地元自治体、警察等の関係機関へ説明済み。	

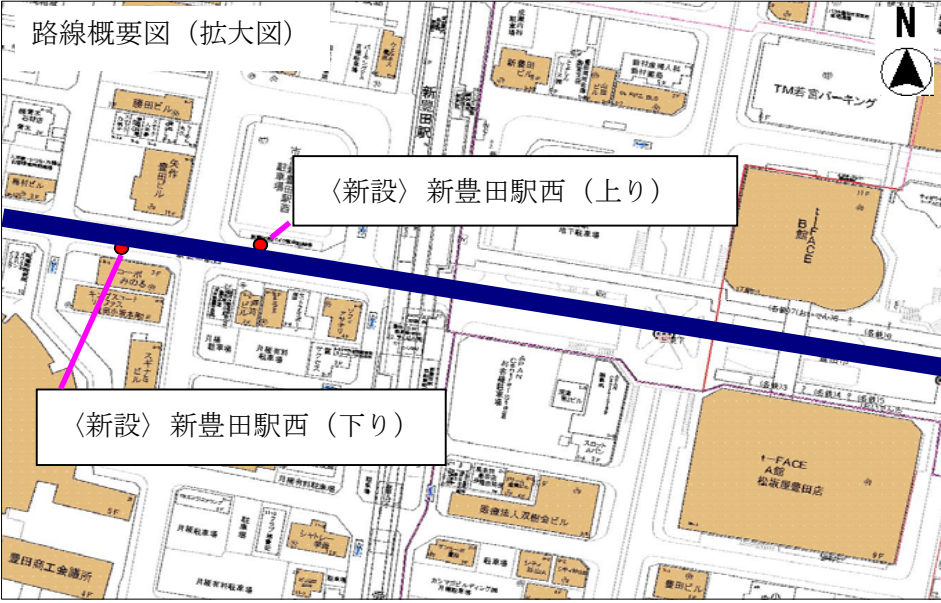
19 路線概要図

NO	バス停名
1	豊田市
2	新豊田駅西(仮称)
3	毘森公園
4	朝日町2丁目
5	朝日町4丁目
6	朝日町
7	朝日町7丁目(仮称)
8	コブト池
9	横山町
10	伊保原団地口
11	逢妻町
12	大清水町
13	伊保原団地
14	南平
15	浄水小学校西
16	厚生病院南(仮称)
17	豊田厚生病院
18	浄水駅
19	浄水駅北
20	浄水口
21	大谷高校前
22	保見駅前
23	東保見町大門(仮称)
24	保見団地口
25	県営住宅口
26	東保見こども園前
27	乙部口
28	乙部公園前
29	さくら公園前
30	どんぐり公園前
31	東保見小学校前
32	公団住宅前
33	北緑苑
34	西保見小学校前
35	南緑苑

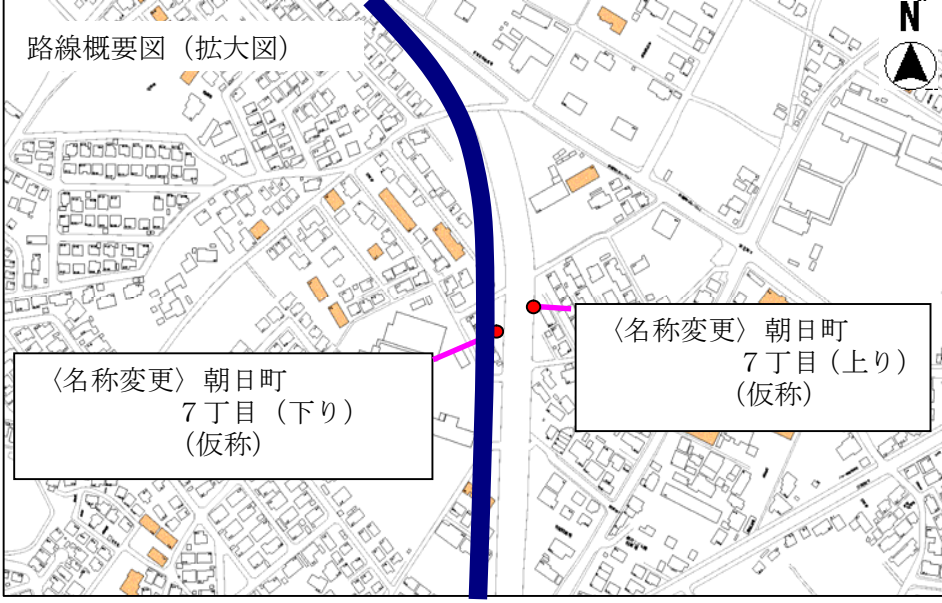


20 バス停 新設・移設 位置図

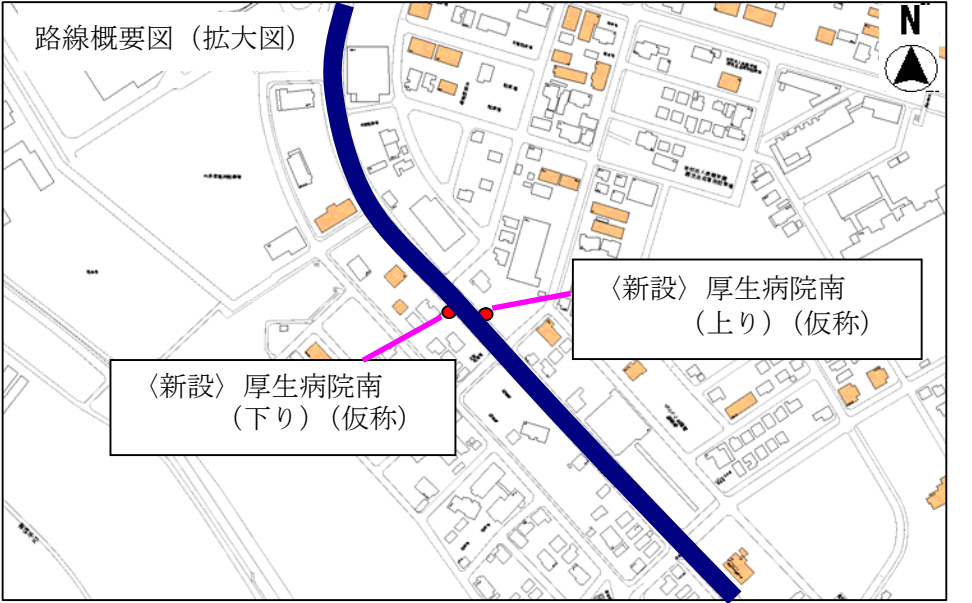
〈新設〉新豊田駅西（仮称）



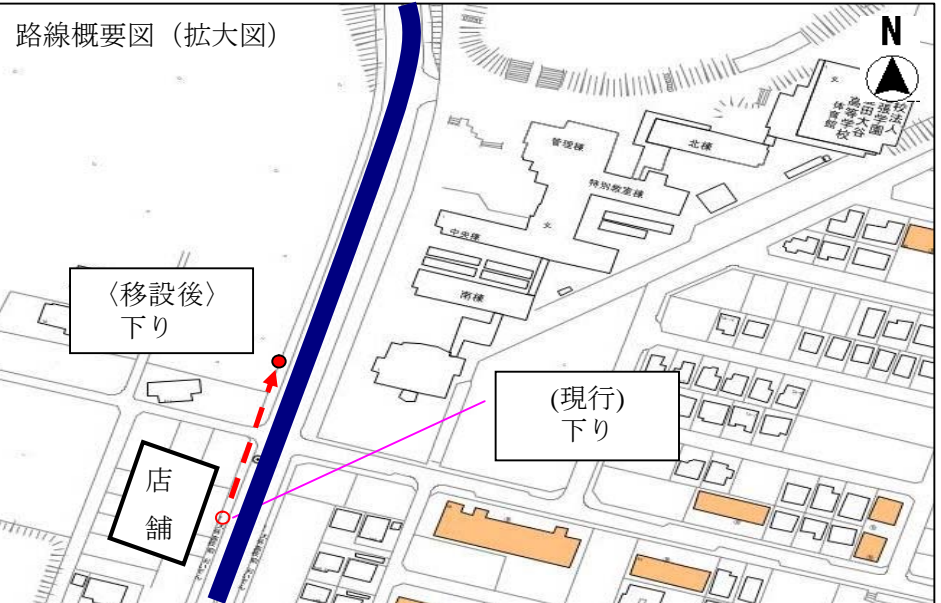
〈バス停名称変更〉朝日町7丁目（仮称）



〈新設〉厚生病院南（仮称）



〈移設〉大谷高校前（下り）



〈新設〉東保見町大門（仮称）



2.1 料金表 とよたおいでんバス『保見・豊田線』運賃表

単位：円

大人運賃：(小人、障害者運賃は半額)

※半額運賃を利用する者(小人、障害者)は端数が生じた場合、10円単位の切り上げとする

○定期券料金

	通勤定期			通学定期		
	1ヶ月	3ヶ月	6ヶ月	1ヶ月	3ヶ月	6ヶ月
100円区間	4,000円	11,400円	21,600円	2,000円	5,700円	10,800円
200円区間	8,000円	22,800円	43,200円	4,000円	11,400円	21,600円
300円区間	12,000円	34,200円	64,800円	6,000円	17,100円	32,400円

	豊田市	新豊田駅西 (仮)	毘森公園	朝日町2丁目	朝日町4丁目	朝日町 (仮)	朝日町7丁目 (仮)	コブト池	横山町	伊保原団地口	逢妻町	大清水町	伊保原団地	南平	浄水小学校西	厚生病院南 (仮)	豊田厚生病院	浄水駅	浄水駅北	浄水口	大谷高校前	保見駅前	東保見大門 (仮)	保見団地	乙部ヶ丘
豊田市	100	100	100	100	100	100	100	100	100	100	100	100	100	100	100	100	100	100	100	100	100	100	100	100	100
新豊田駅西(仮)		100	100	100	100	100	100	100	100	100	100	100	100	100	100	100	100	100	100	100	100	100	100	100	100
毘森公園			100	100	100	100	100	100	100	100	100	100	100	100	100	100	100	100	100	100	100	100	100	100	100
朝日町2丁目				100	100	100	100	100	100	100	100	100	100	100	100	100	100	100	100	100	100	100	100	100	100
朝日町4丁目					100	100	100	100	100	100	100	100	100	100	100	100	100	100	100	100	100	100	100	100	100
朝日町(仮)						100	100	100	100	100	100	100	100	100	100	100	100	100	100	100	100	100	100	100	100
朝日町7丁目(仮)							100	100	100	100	100	100	100	100	100	100	100	100	100	100	100	100	100	100	100
コブト池								100	100	100	100	100	100	100	100	100	100	100	100	100	100	100	100	100	100
横山町									100	100	100	100	100	100	100	100	100	100	100	100	100	100	100	100	100
伊保原団地口										100	100	100	100	100	100	100	100	100	100	100	100	100	100	100	100
逢妻町											100	100	100	100	100	100	100	100	100	100	100	100	100	100	100
大清水町												100	100	100	100	100	100	100	100	100	100	100	100	100	100
伊保原団地													100	100	100	100	100	100	100	100	100	100	100	100	100
南平														100	100	100	100	100	100	100	100	100	100	100	100
浄水小学校西															100	100	100	100	100	100	100	100	100	100	100
厚生病院南(仮)																100	100	100	100	100	100	100	100	100	100
豊田厚生病院																	100	100	100	100	100	100	100	100	100
浄水駅																		100	100	100	100	100	100	100	100
浄水駅北																			100	100	100	100	100	100	100
浄水口																				100	100	100	100	100	100
大谷高校前																					100	100	100	100	100
保見駅前																						100	100	100	100
東保見大門(仮)																							100	100	100
保見団地																								100	100
乙部ヶ丘																									100

1.保見団地口、県営住宅口、東保見こども園前、東保見小学校前、公団住宅前、北緑苑、西保見小学校前、南緑苑の8停留所を総称して「保見団地」という。

2.乙部口、乙部公園前、さくら公園前、どんぐり公園前の4停留所を総称して「乙部ヶ丘」という。

