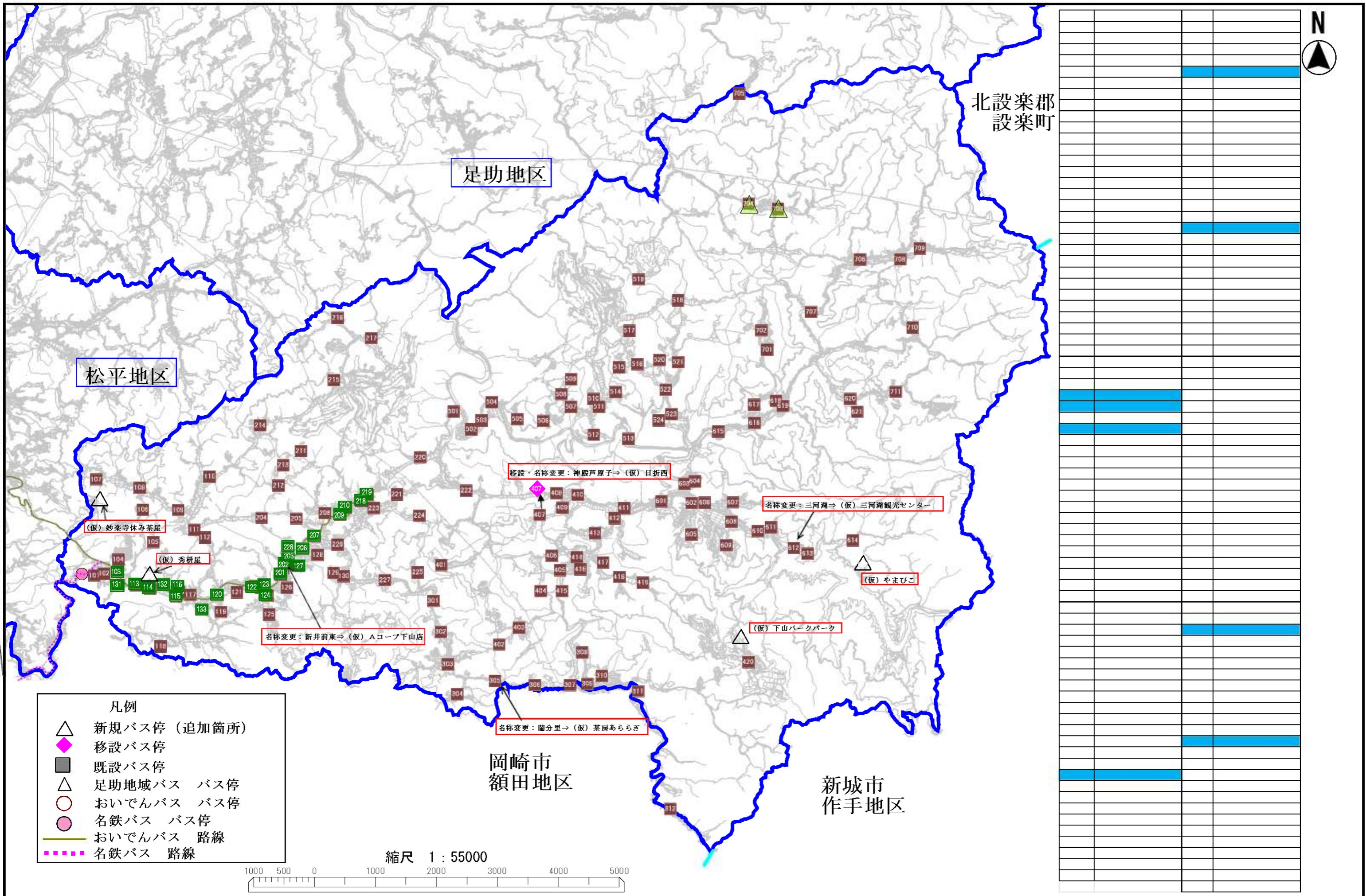


## バス路線概要書

1 種 別	地域バス	
2 路 線 名	しもやまバス	
3 内 容	バス停の新設・移設	
4 変 更 理 由	利用者の利便性を向上させるため	
5 変 更 予 定 日	平成27年2月2日(月)	
6 運 行 形 態 の 概 要	<ul style="list-style-type: none"> <li>・運行区域—豊田市下山地区(旧下山村地区内114.18k㎡)</li> <li>・運行方法—電話予約によるエリアデマンド方式バス運行 決まった運行経路及び時刻表がなく、予約があった場合にのみ運行する方式。バス停での乗降</li> </ul>	
7 運 行 時 間 帯	午前6時 ~ 午後8時	
8 運 行 日	平日毎日(祝日および12月29日から1月3日は運休)	
9 バス 停 数	(変更前) 151か所 (変更後) 155か所(新設4か所、移設及び名称変更1か所、 名称変更3か所)	
10 料 金 体 系	地域バス料金体系 1乗車 200円	
11 運 行 事 業 者	事業者名: 株式会社西三交通	
	住所: 豊田市羽布町金山29番地	電話: 0565-90-3424
12 市 の 関 与	運行負担金	
13 運 行 車 両	10人乗りワゴン車(乗客用座席数: 9) 2台	

14 接 続 す る 公 共 交 通 等	鉄 道 : なし
	おいでんバス : 下山・豊田線(「大沼」、「下山支所」、「切二木」ほか) 名鉄バス : 大沼線(「大沼」、「下山支所」、「切二木」ほか)
	地域バス等 : 足助地域バス Fコース(「梨野上」・「梨野下」)
	パークアンドライド駐車場 : 下山支所
15 他 路 線 と の 競 合 区 間	「切二木」～「大沼」(おいでんバス 下山・豊田線) 「下山口」～「大沼」(名鉄バス 大沼線)
16 経 緯	<ul style="list-style-type: none"> <li>・地域住民及び事業所からの要望があり、しもやま地域バス利用促進協議会で協議し、バス停の新設及び名称変更、移設を決定。</li> <li>※ 事業所には、事業所協力として毎年年間1万円以上のバス回数券を購入してもらうことの覚書を締結し、収入率増加に繋げている。</li> <li>・新設・移設バス停は、民地内に設置予定。また、警察等の関係機関へ説明済み。</li> </ul>

17 路線概要図



18 バス停新設・移設 位置図 (拡大図)

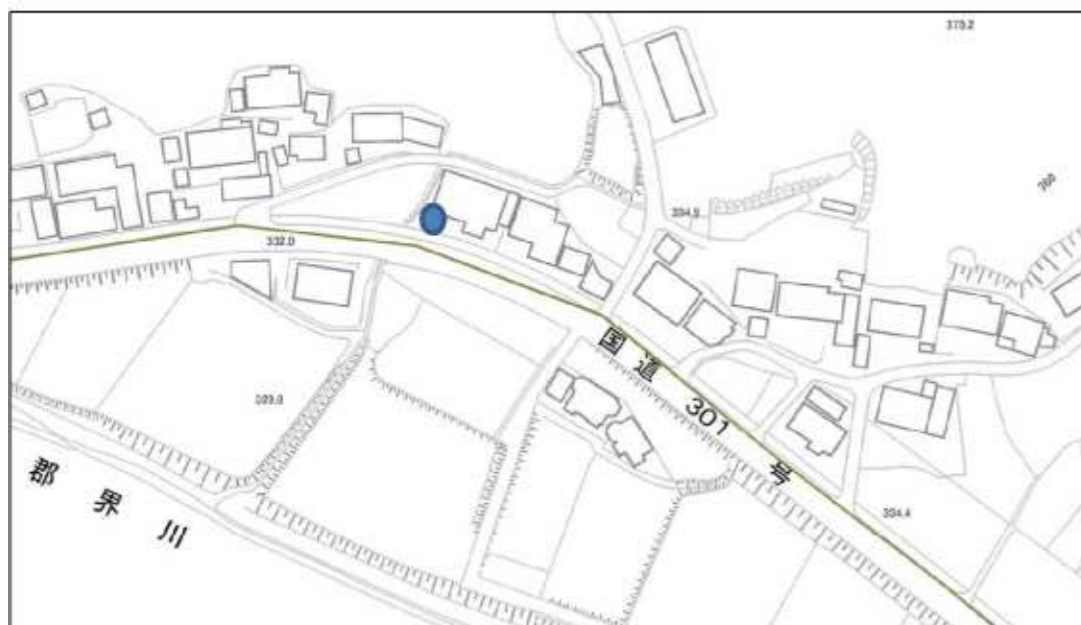
<新設> (仮) 妙楽寺休み茶屋



<新設> (仮) 下山パークパーク



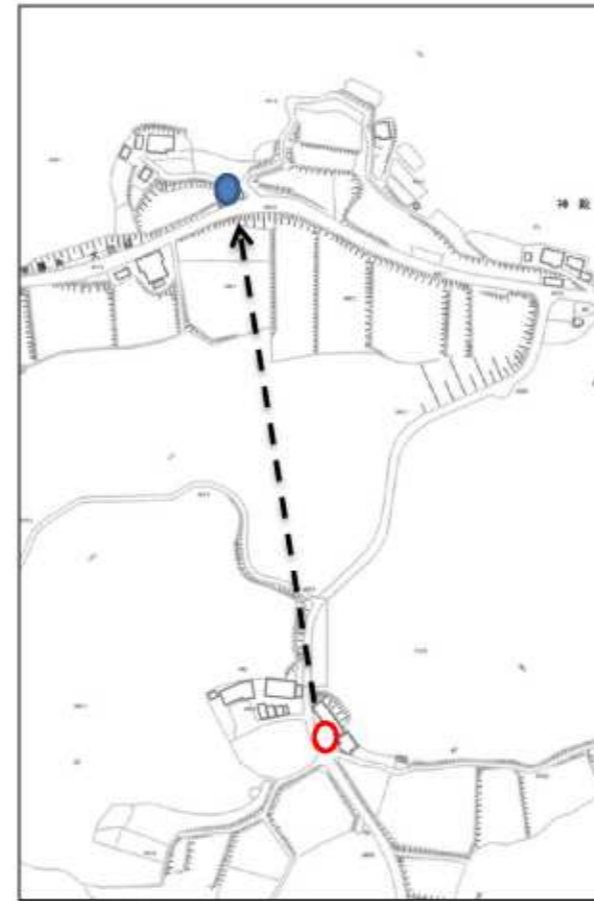
<新設> (仮) 秀枳屋



<新設> (仮) やまびこ



<移設・名称変更> (仮) 神殿芦原子 ⇒ (仮) 日折西



<名称変更のみ>

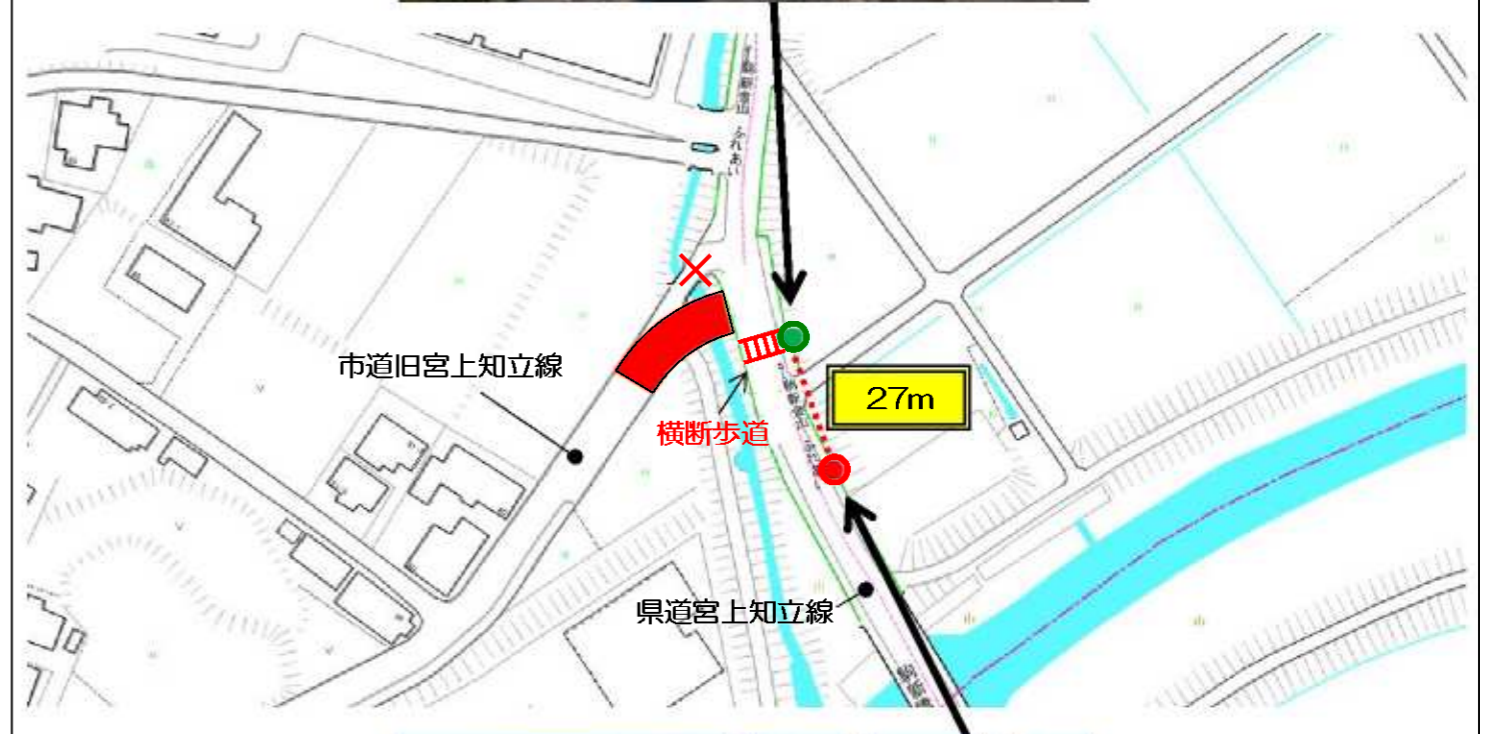
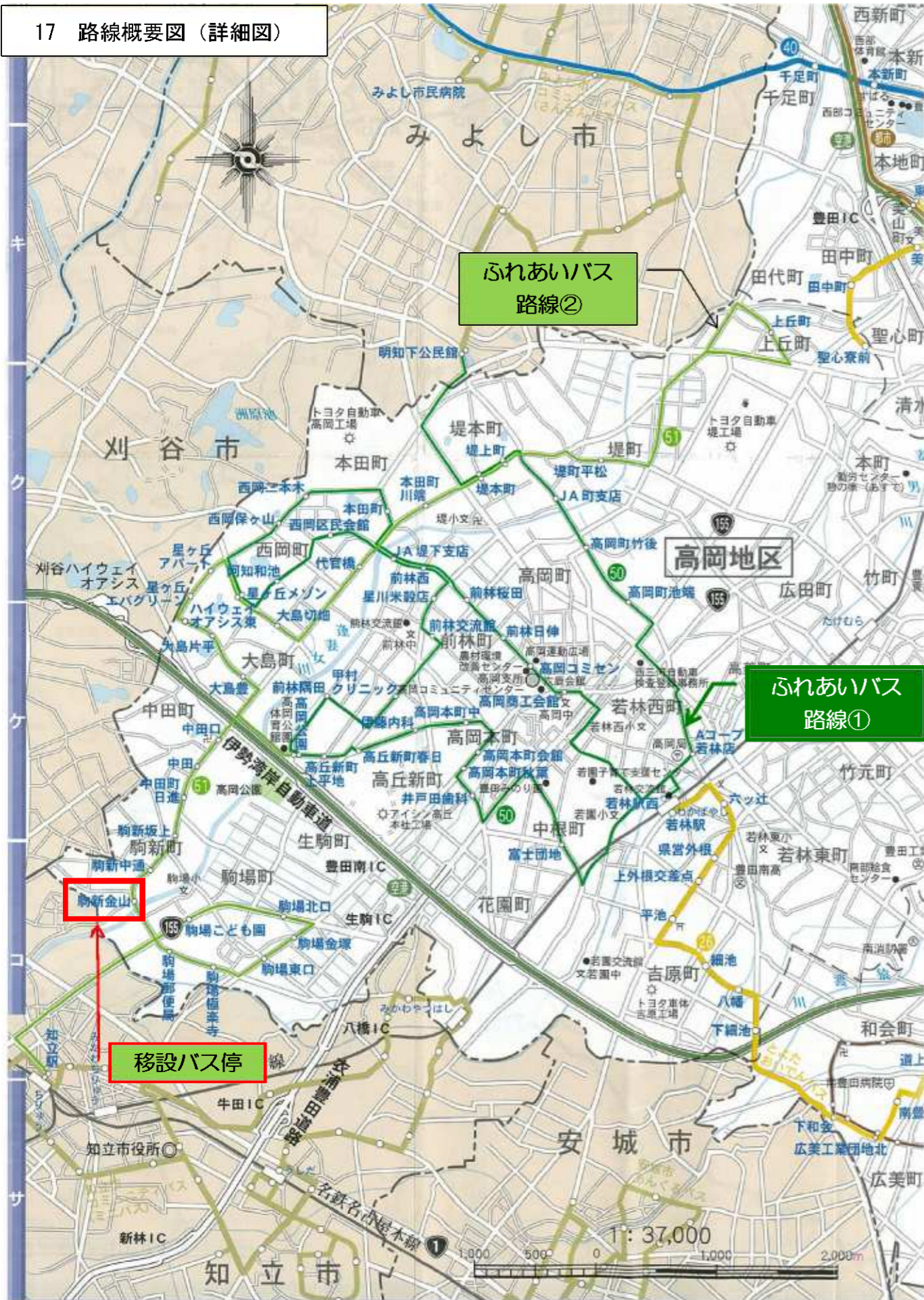
- 新井前東 ⇒ (仮) Aコープ下山店
- 蘭分里 ⇒ (仮) 茶房あららぎ
- 三河湖 ⇒ (仮) 三河湖観光センター

## バス路線概要書

1 種 別	地域バス	
2 路 線 名	高岡ふれあいバス（路線②）	
3 内 容	「駒新金山」バス停の移設	
4 変 更 理 由	市道旧宮上知立線の道路改良工事及び同市道と県道宮上知立線の交差点改良工事に伴い、横断歩道を移設するが、当該バス停が横断歩道に隣接するため安全な場所へ移設する。	
5 変 更 予 定 日	平成27年 2月27日（金）【※道路改良工事完了日】	
6 運 行 形 態 の 概 要	運行経路：上丘町～堤本町～代官橋～大島切畑～星ヶ丘エバグリーン～高岡公園～中田～駒新中通→駒新金山→駒場郵便局～知立駅 運行距離：16.1km	
7 運 行 時 間 帯	午前6時台 ～ 午後10時台	
8 運 行 日	毎日運行	
9 バス 停 数	27箇所	
10 料 金 体 系	大人：200円 小人：100 ※未就学児は無料 ※障がい者は半額	
11 運 行 事 業 者	事業者名：高岡ふれあいバス運行共同企業体	
	住所：豊田市深田町1-126-1	電話：0565-74-1110
12 市 の 関 与	運行負担金	
13 運 行 車 両	路線バス仕様 中型バス（ノンステップ）：3両	

14 接 続 す る 公 共 交 通 等	鉄 道	名鉄本線（「知立駅」）
	基幹バス	なし
	地域バス等	高岡ふれあいバス路線1（「高岡公園」） 知立市ミニバス（「知立駅」） 名鉄バス（「知立駅」）
15 他路線との 競 合 区 間	なし	
16 経 緯	<ul style="list-style-type: none"> <li>・道路改良工事所管課より（上り）「駒新金山」バス停移設の依頼を受け、工事内容及び現場を確認。</li> <li>・バス停位置の移設先については、運行事業者と協議。</li> <li>・協議結果を基に、道路管理者（愛知県）、公安委員会（警察）の関係機関と事前に協議済み。</li> </ul>	

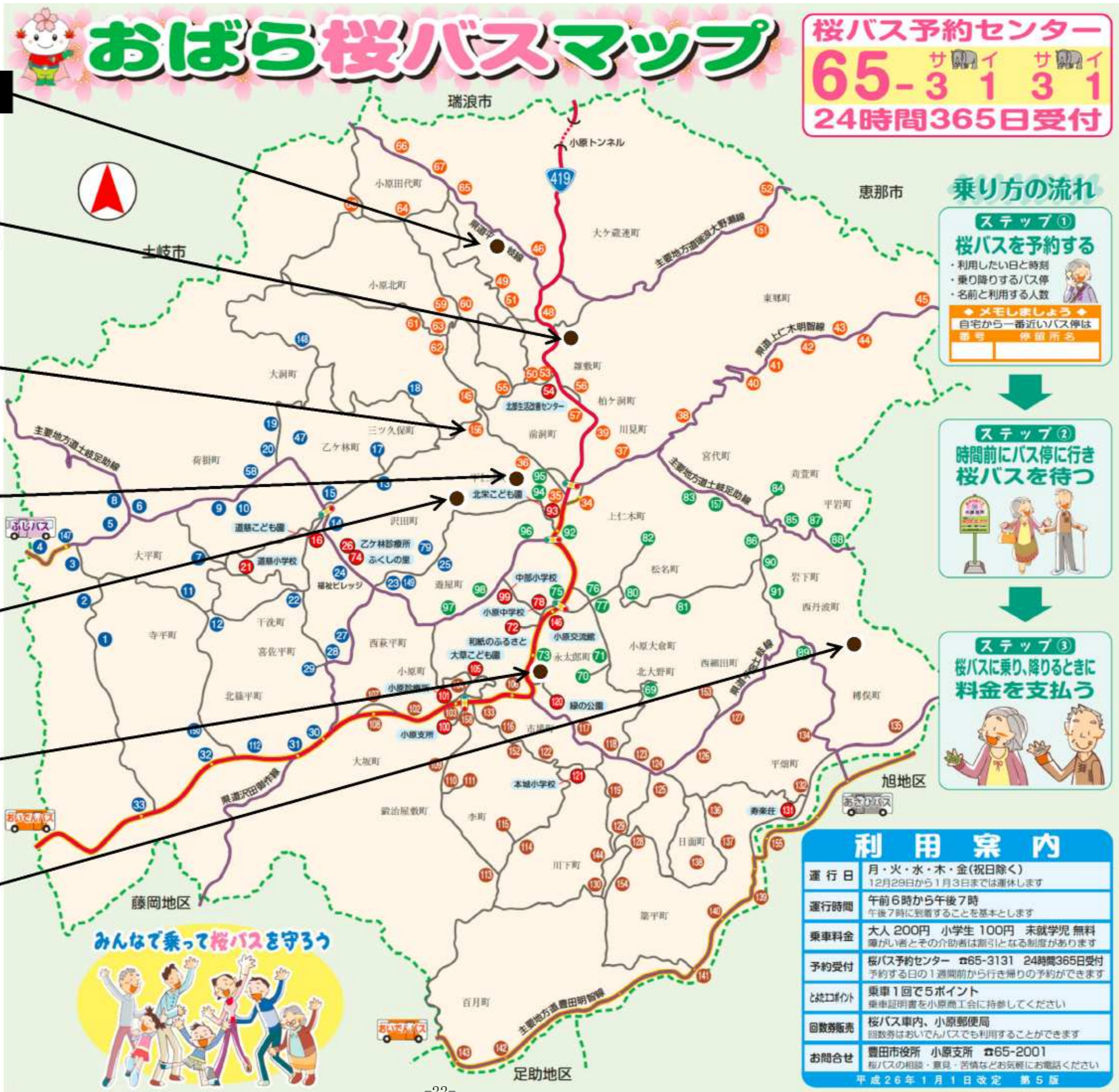
17 路線概要図（詳細図）



## バス路線概要書

1 種 別	地域バス	
2 路 線 名	小原地域バス（おばら桜バス）	
3 内 容	バス停の新設・廃止	
4 変更理由	利用者の利便性を向上させるため	
5 変 更 予 定 日	平成27年 4月 1日 水曜日 予定	
6 運行経路の概要	<p>運行区域－豊田市小原地区</p> <p>運行方法－電話予約によるエリアデマンド方式バス運行 決まった運行経路及び時刻表がなく、予約があった場合にのみ運行する方式。バス停での乗降。</p>	
7 運行時間帯	午前 6時 ～ 午後 7時	
8 運 行 日	<p>平日限定（祝日を除く月・火・水・木・金曜日の5日間）</p> <p>※12月29日から1月3日までは運休</p>	
9 バス停数	<p>【変更前】158箇所</p> <p>【変更後】163箇所（新設：6か所、廃止：1か所）</p>	
10 料金体系	地域バス 平日毎日運行（1乗車200円）	
11 運行事業者	豊栄・小原・豊田中央共同企業体 （契約期間満了によりプロポーザル予定）	
	住所：豊田市深田町1丁目126番地1	電話：0565-28-2239
12 市の関与	運行負担金	
13 運行車両	6人乗りまたは5人乗り中型タクシー車両（乗客用座席数 4） 2台	
14 接続する	鉄 道	なし

公共交通等	基幹バス	小原・豊田線（「下仁木」、「大草」、「大平口」ほか） 旭・豊田線（「平畑口」、「日面口」、「上百月」ほか）
	地域バス等	旭地域バス 笹戸浅野線（「平畑口」） 藤岡地域バス 三箇線（「大平」）
	パークアンドライド駐車場	なし
15 他路線との競合区間	「大平口」～「上仁木」（とよたおいでんバス 小原・豊田線）	
16 経 緯	<ul style="list-style-type: none"> <li>・地域住民からの要望があり、おばら桜バス利用促進会議で協議しバス停の新設及び廃止を決定。</li> <li>・警察等の関係機関へ説明済み。</li> </ul>	



新設：159 おおがぞれちょうすすがくら  
大ヶ蔵連町 鈴ヶ倉

新設：156 おおがぞれちょういりひがし  
大ヶ蔵連町 入東

廃止：156 まえぼらちょうとくにゆうどう  
前洞町 徳入道

新設：161 しもにぎかきぼさま  
下仁木 柿 裕

新設：162 しもにぎなべさか  
下仁木 鍋坂

新設：160 クミ美容室前

新設：163 くれまたちょうさか  
樽俣町 坂



おおがそれちようすすがくら  
159 大ヶ蔵連町鈴ヶ倉

地  
図



写  
真



おおがそれちよういりひがし  
156 大ヶ蔵連町入東

地  
図



写  
真



161 下仁木柿碓

地  
図



写  
真



162 下仁木鍋坂

バス停設置予定箇所：市道小原下仁木沢田線脇

地  
図



写  
真



160 クミ美容室前

地  
図



写  
真



くれまたちようさか  
163 樽俣町坂

地  
図



写  
真

