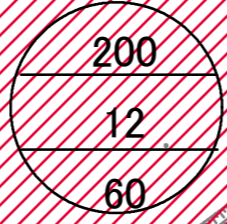
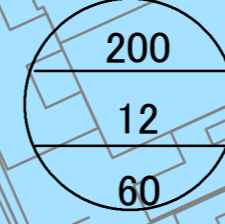
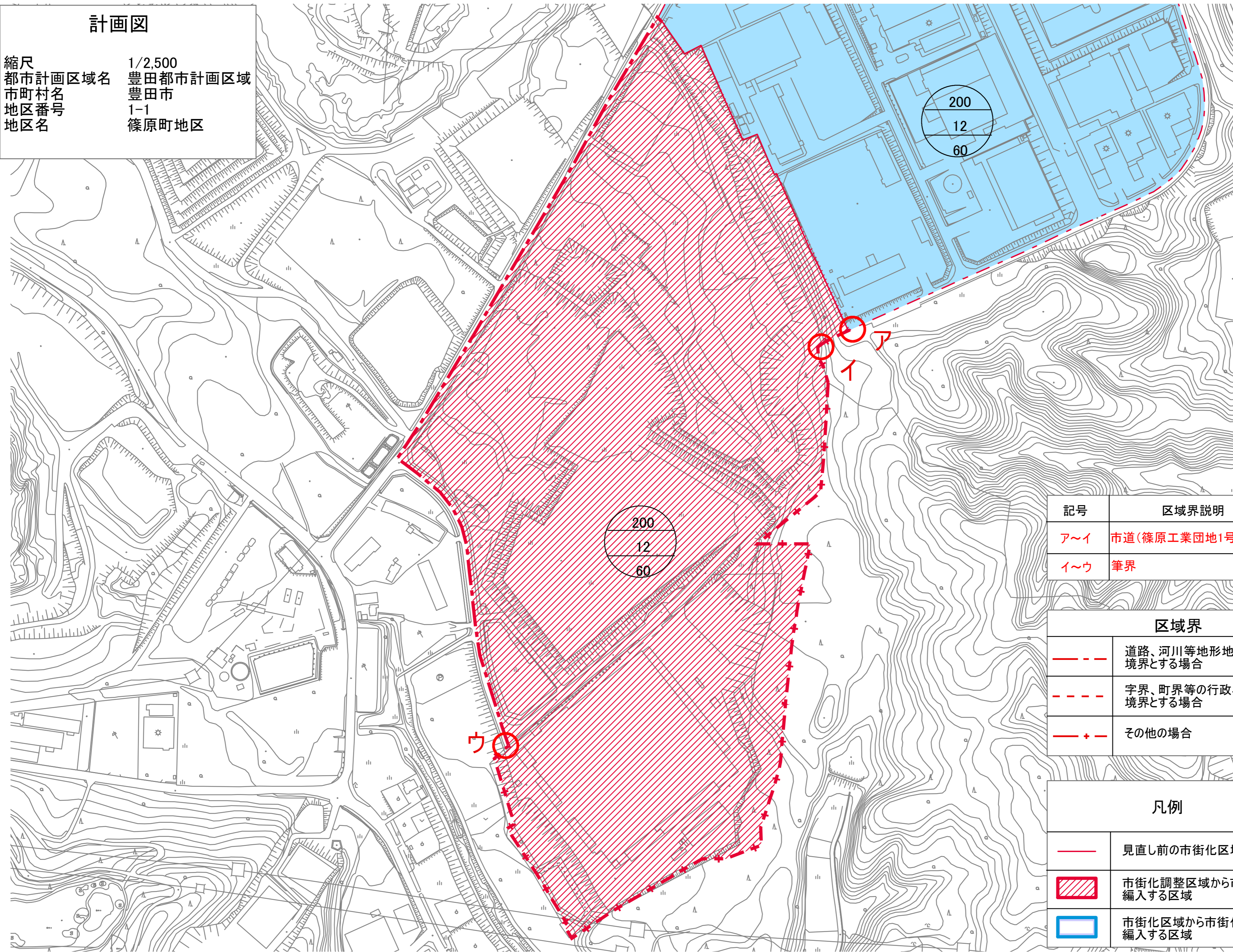



# 計画図

縮尺 1/2,500  
 都市計画区域名 豊田都市計画区域  
 市町村名 豊田市  
 地区番号 1-1  
 地区名 篠原町地区



記号	区域界説明
ア～イ	市道(篠原工業団地1号線)の延長線
イ～ウ	筆界

区域界	
	道路、河川等地形地物の中心を境界とする場合
	字界、町界等の行政界を境界とする場合
	その他の場合

凡例	
	見直し前の市街化区域
	市街化調整区域から市街化区域へ編入する区域
	市街化区域から市街化調整区域へ編入する区域

1:2,500

\*

\*