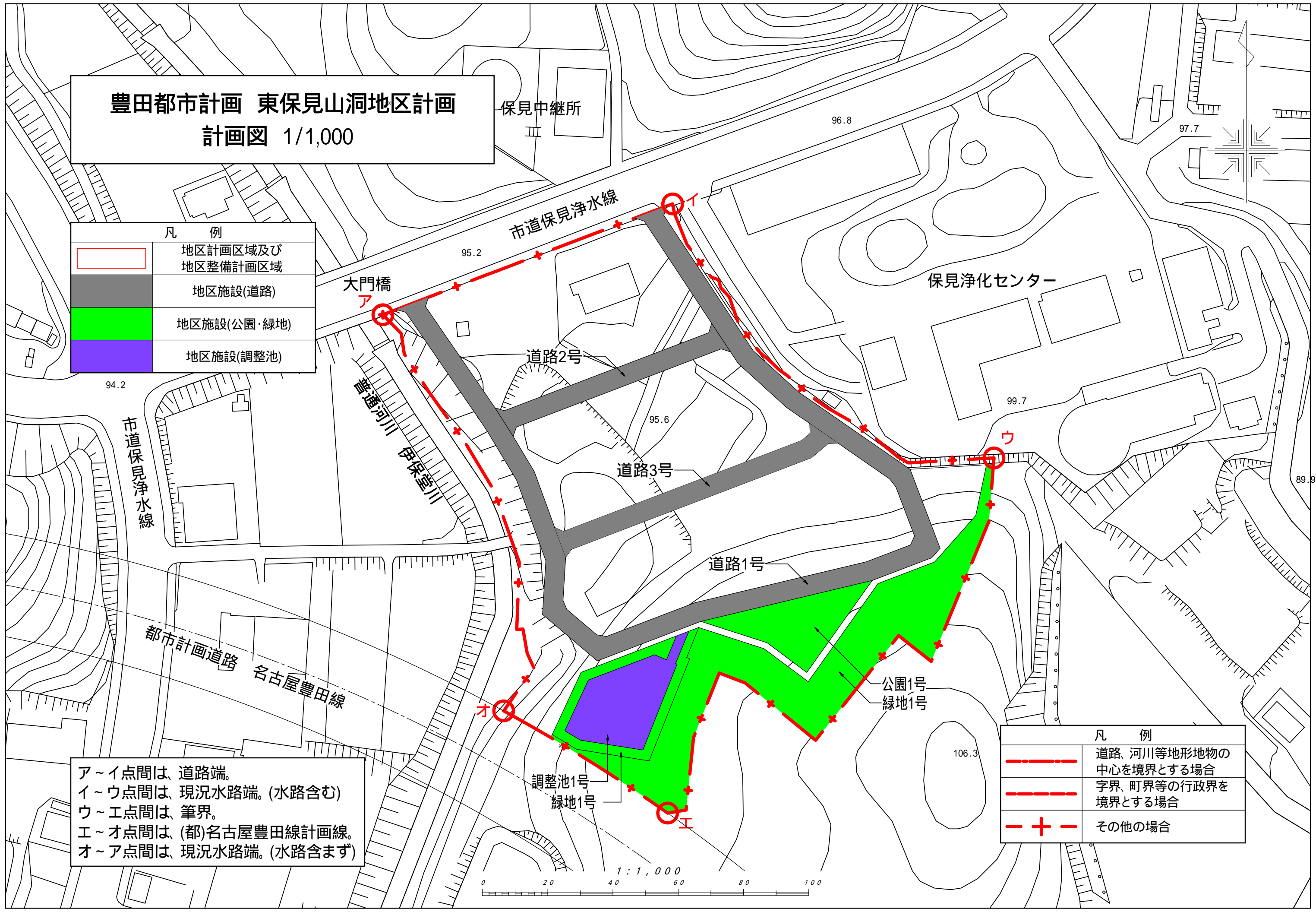





# 豊田都市計画 東保見山洞地区計画

## 計画図 1/1,000

凡 例	
	地区計画区域及び地区整備計画区域
	地区施設(道路)
	地区施設(公園・緑地)
	地区施設(調整池)



ア～イ点間は、道路端。  
 イ～ウ点間は、現況水路端。(水路含む)  
 ウ～エ点間は、筆界。  
 エ～オ点間は、(都)名古屋豊田線計画線。  
 オ～ア点間は、現況水路端。(水路含まず)

凡 例	
	道路、河川等地形地物の中心を境界とする場合
	字界、町界等の行政界を境界とする場合
	その他の場合

