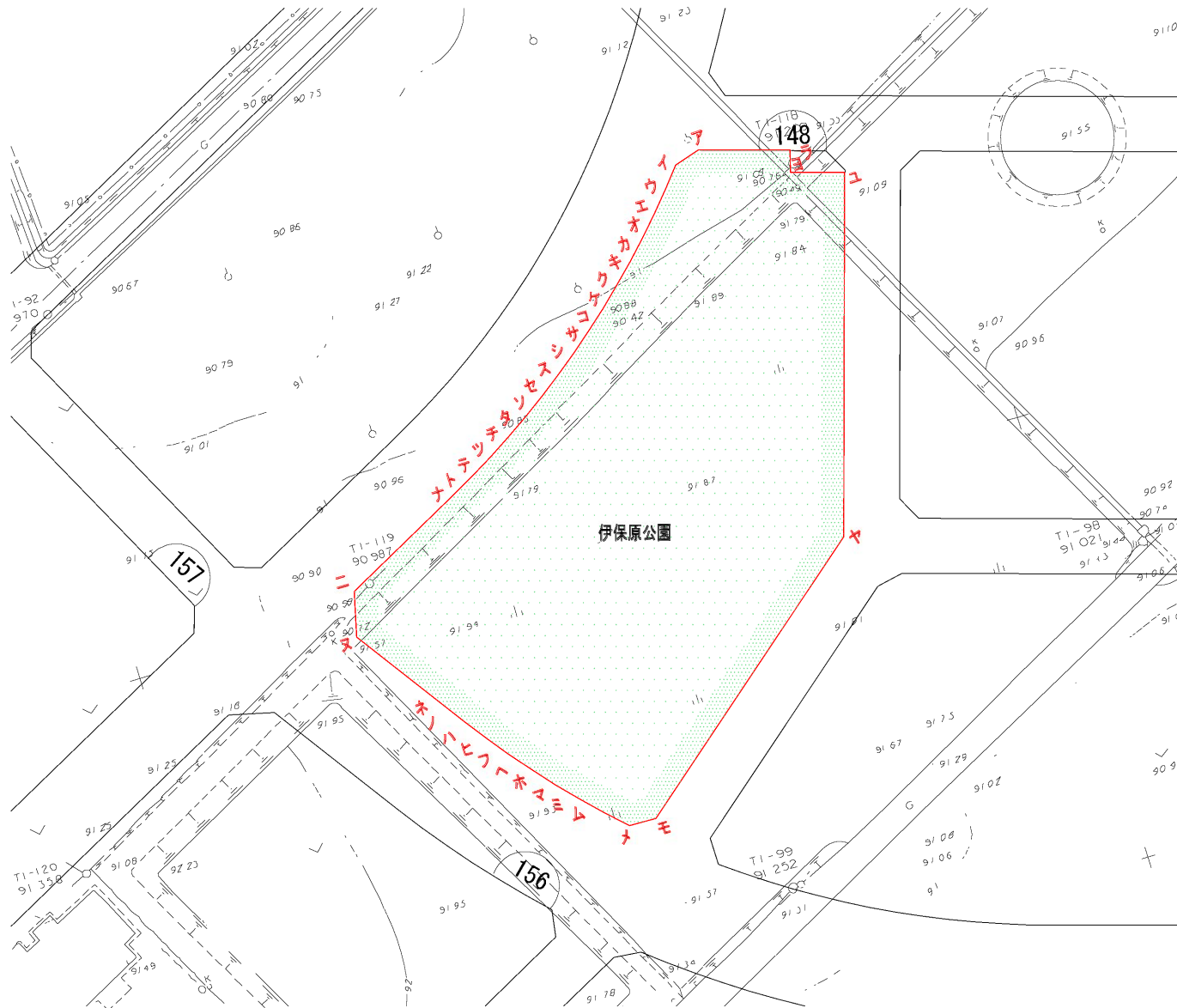


# 豊田浄水特定土地区画整理事業

豊田都市計画公園 2・2・115号 伊保原公園 A=0.23ha

計 画 図 S=1:250

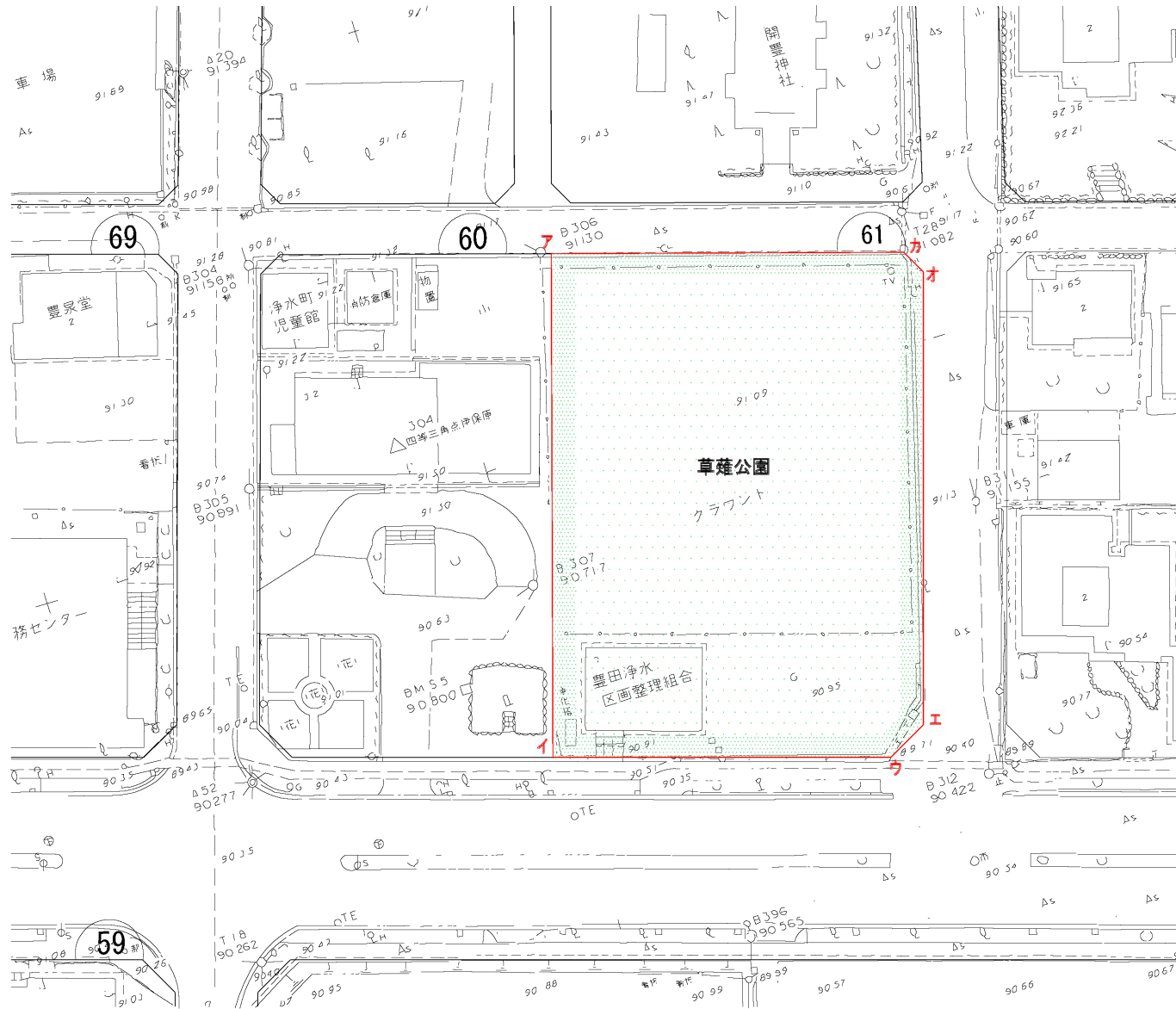




	公園区域
	全域測量界

# 豊田浄水特定土地区画整理事業

豊田都市計画公園 2・2・116号 草薙公園 A=0.22ha

計画図 S=1:250

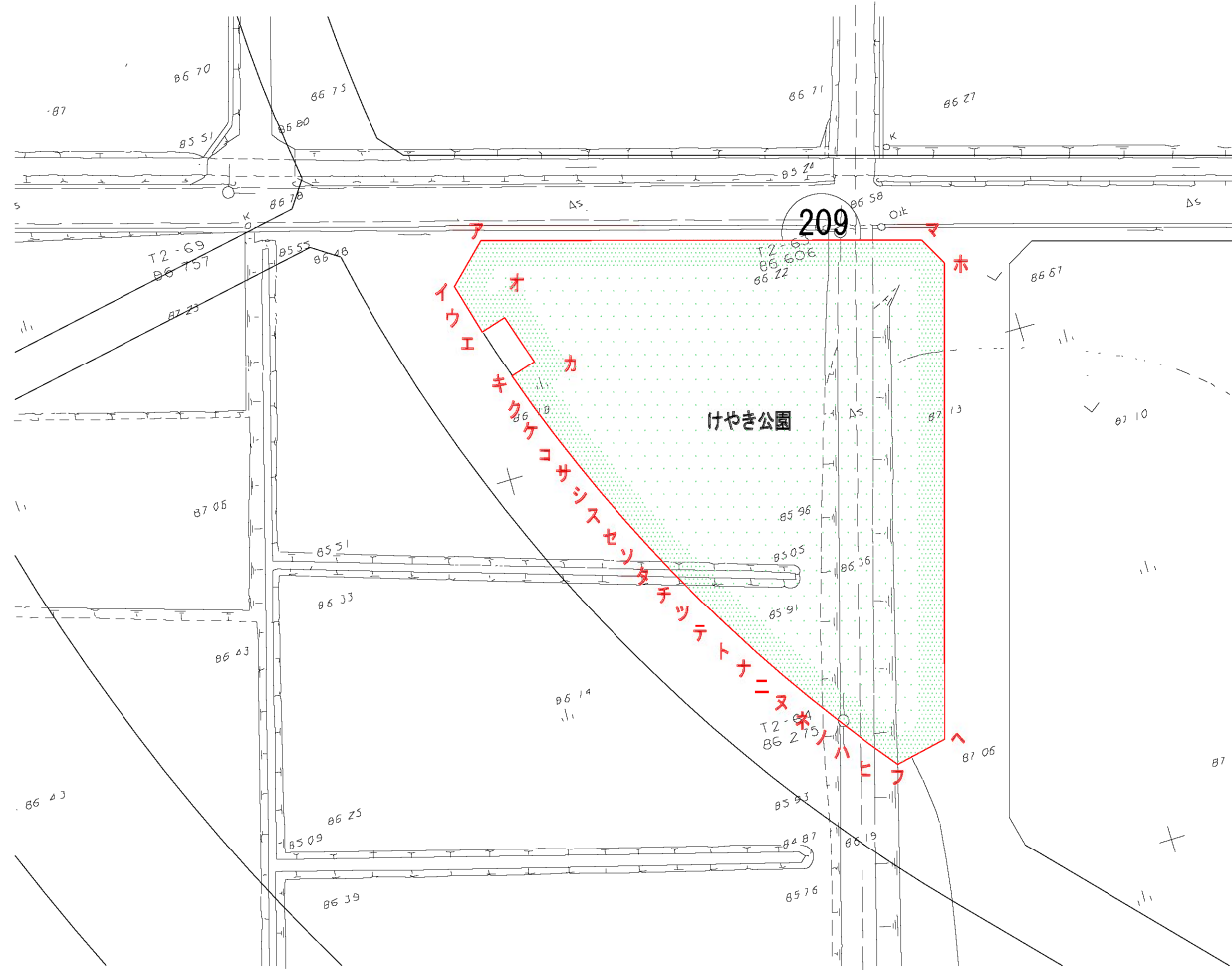


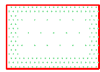

	公園区域
	全域測量界

# 豊田浄水特定土地区画整理事業

豊田都市計画公園 2・2・117号 けやき公園 A=0.15ha

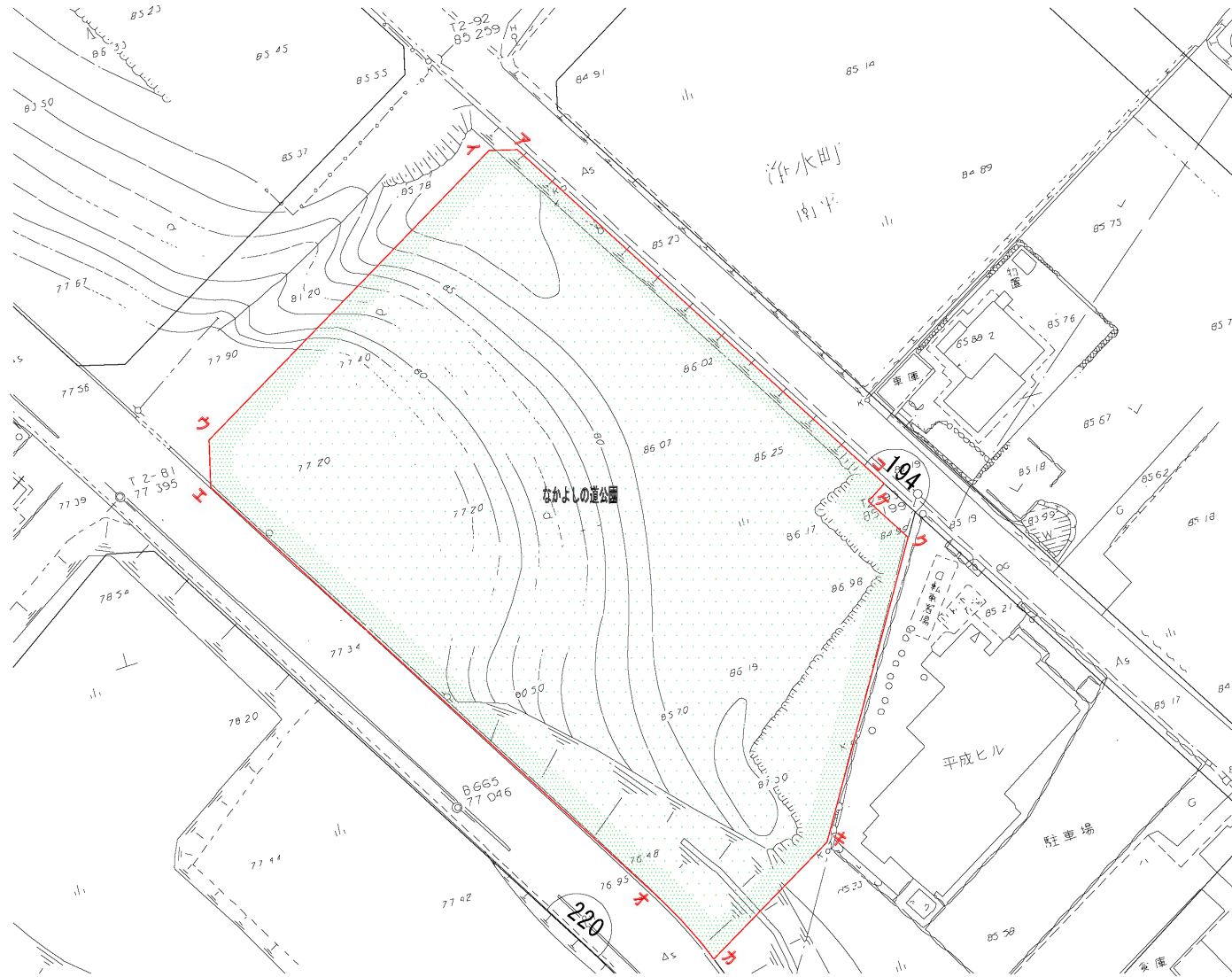
計画図 S=1:250



	公園区域
	全域測量界

# 豊田浄水特定土地区画整理事業

豊田都市計画公園 2・2・118号 なかよしの道公園 A=0.34ha 計画図 S=1:250

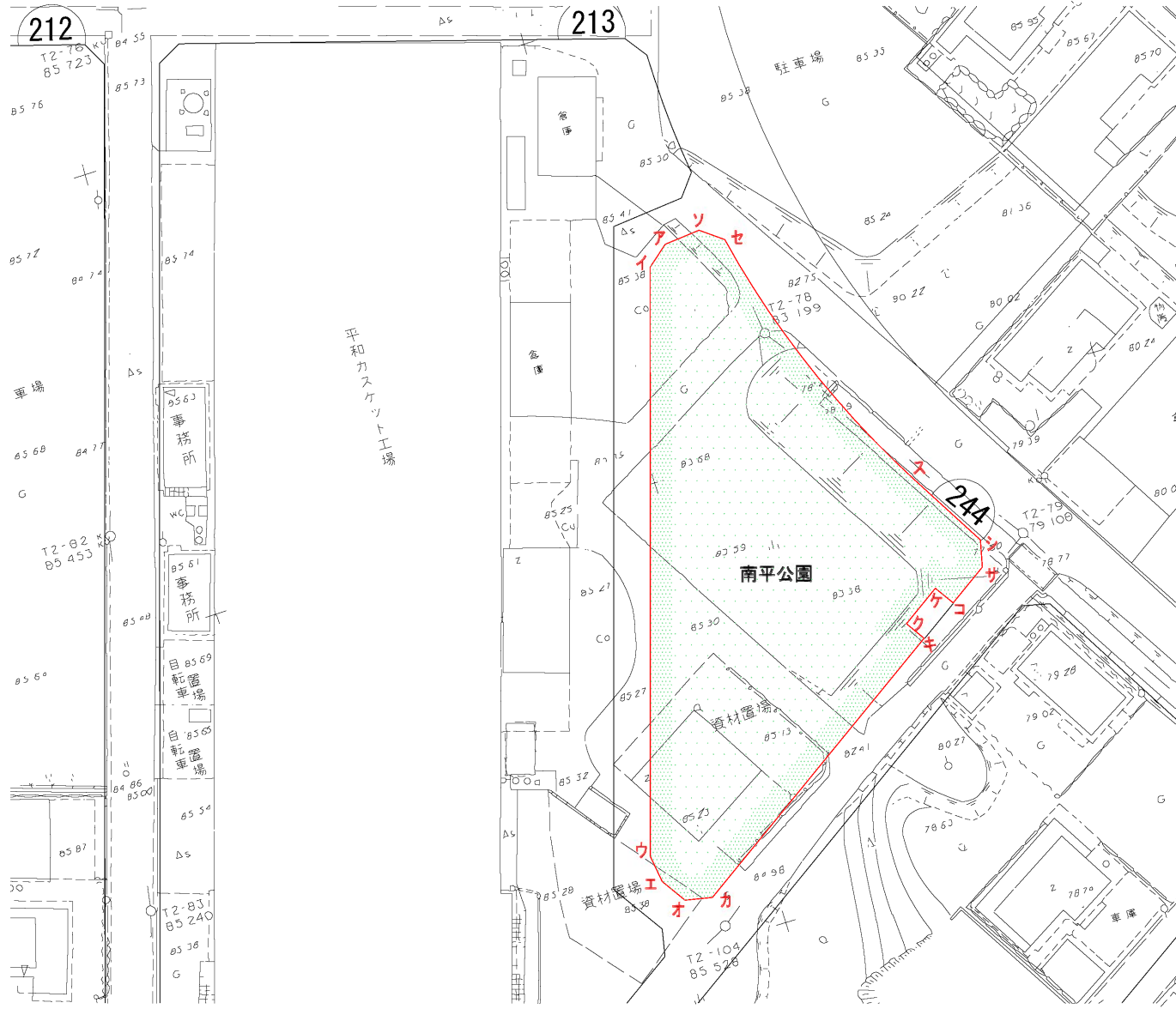


	公園区域
	全域測量界

# 豊田浄水特定土地区画整理事業

豊田都市計画公園 2・2・119号 南平公園 A=0.15ha

計画図 S=1:250



	公園区域
	全域測量界